



**ՀԱՅԱՍՏԱՆԻ ՀԱՆՐԱՊԵՏՈՒԹՅԱՆ
ՏԱՐԱԾՔԱՅԻՆ ԿԱՌԱՎԱՐՄԱՆ ՆԱԽԱՐԱՐԻ
ԱՌԱՋԻՆ ՏԵՂԱԿԱԼ**

Երևան-0010, Հանրապետության հր., Կառավարական տուն 2

«27» 02 200 9.

N. 03/16/1089-09

ՀՀ կառավարության
աշխատակազմի ղեկավար
պարոն Դ. Սարգսյանին

Հարգելի պարոն Սարգսյան

ՀՀ կառավարության քննարկմանն է ներկայացվում «Հայաստանի Հանրապետության Կոտայքի մարզի Հանքավանի գյուղական համայնքի հողերի կատեգորիան փոխելու մասին» ՀՀ կառավարության որոշման նախագիծը (փաթեթը կցվում է):

Առդիր՝ 1 փաթեթ:

Հարգանքով՝

Վ. Տերտերյան

Տեղական ինքնակառավարման
վարչություն, հեռ. 511-344

52

Հ. Հ. ԿԱՌԱՎԱՐՈՒԹՅԱՆ	
Վ. ՆԱՍՏՐՄ	
ԸՆԴՈՒՍ ԻՐ ԲԱՅԻՆ	
Մտնո թիվ	03-2605
02	03 109

ՀԱՅԱՍՏԱՆԻ ՀԱՆՐԱՊԵՏՈՒԹՅԱՆ ԿԱՌԱՎԱՐՈՒԹՅՈՒՆ
ՈՐՈՇՈՒՄ

2009 թվական N -----Ն

ՀՈՂԵՐԻ ԿԱՏԵԳՈՐԻԱԼ ՓՈԽԵԼՈՒ ՄԱՍԻՆ

Հայաստանի Հանրապետության կառավարությունը որոշում է.

1. Հայաստանի Հանրապետության կառավարության 2007 թվականի օգոստոսի 16 -ի N 925-Ն որոշմամբ հաստատված Հայաստանի Հանրապետության Կոտայքի մարզի Հանքավանի գյուղական համայնքի հողերի օգտագործման ժամանակավոր սխեմայում՝ քաղաքացիների սեփականություն հանդիսացող գյուղատնտեսական նշանակության 0.2 հեկտար արոտավայրը՝ համաձայն հավելվածի, փոխադրել էներգետիկայի, կապի, տրանսպորտի, կոմունալ ենթակառուցվածքների օբյեկտների հողերի կատեգորիա՝ հիդրոէլեկտրակայանի և օժանդակ կառույցների շինարարության համար:

2. Գծային ենթակառուցվածքն այլ անձանց սեփականության իրավունքով պատկանող հողամասերով անցնելու դեպքում սահմանել սերվիտուտ, ապահովել գետի էկոլոգիական թողքի չափը և ձկնապաշտպան կառույցների համար անհրաժեշտ սպասարկման գոտին:

3. Սույն որոշման 1-ին կետում նշված հողամասերի նպատակային նշանակության փոփոխումից հետո երեք տարվա ընթացքում չկառուցապատելու դեպքում սույն որոշման 1-ին կետով նախատեսված հողամասի նպատակային նշանակության փոփոխությունը չեղյալ է համարվում:

4. Առաջարկել Հայաստանի Հանրապետության Կոտայքի մարզի Հանքավանի գյուղական համայնքի ղեկավարին՝ ապահովել հողամասի նպատակային նշանակության փոփոխման պահին առկա կադաստրային արժեքների տարբերության գանձումը, եթե հողամասի նպատակային նշանակության փոփոխումից հետո դրա կադաստրային արժեքն ավելի բարձր է, քան մինչև փոփոխումը:

5. Հայաստանի Հանրապետության Կոտայքի մարզպետին՝ հսկողություն իրականացնել սույն որոշման 2-րդ և 3-րդ կետերի կատարման նկատմամբ:

6. Սույն որոշումն ուժի մեջ է մտնում պաշտոնական հրապարակմանը հաջորդող օրվանից:

Գ.Տ

Հ Ի Մ Ն Ա Վ Ո Ր ՈՒ Մ

«ՀՈՂԵՐԻ ԿԱՏԵԳՈՐԻԱՆ ՓՈԽԵԼՈՒ ՄԱՍԻՆ» ՀՀ կառավարության որոշման նախագծի

ՀՀ հողային օրենսգրքի 7-րդ հոդվածի 2-րդ կետի պահանջներին համապատասխան հողերի նպատակային նշանակության փոփոխությունը կատարում է ՀՀ կառավարությունը՝ հողաշինարարական ու քաղաքաշինական փաստաթղթերի հիման վրա:

ՀՀ Կոտայքի մարզի Հանքավանի համայնքի ղեկավարը հողերի օգտագործման ժամանակավոր սխեմայով ներկայացրել է քաղաքացիների սեփականություն հանդիսացող 3.3 հեկտար հողերի նպատակային նշանակության փոփոխություն, այդ թվում 0.2 հեկտարը՝ ՀԷԿ-ի ջրհավաք ավազան կառուցելու, 3.1 հեկտարը՝ հանգստի նպատակով:

Նշված համայնքի հողերի օգտագործման ժամանակավոր սխեման հաստատելու մասին ՀՀ կառավարության որոշման նախագծով նախատեսված է քաղաքացիների սեփականություն հանդիսացող գյուղատնտեսական նշանակության 0.2 հեկտար արտաավայրը փոխադրել էներգետիկայի, կապի, տրանսպորտի, կոմունալ ենթակառուցվածքների օբյեկտների հողերի կատեգորիա՝ հիդրոէլեկտրակայանի և օժանդակ կառույցների շինարարության համար:

Նշված համայնքի հողերի օգտագործման ժամանակավոր սխեման հաստատելու մասին ՀՀ կառավարության որոշման նախագծով նախատեսված սխեման ՀՀ կառավարության քննարկմանն է ներկայացվել հողային օրենսգրքի /մասնավորապես 6-րդ, 7-րդ, 27-րդ, 28-րդ, 29-րդ, 57-րդ և 64-րդ հոդվածների/ պահանջներին համապատասխան և ՀՀ կառավարության 2001 թ. հունվարի 17-ի «Հողերի օգտագործման սխեմաներ կազմելու կարգը հաստատելու մասին» N 30 որոշման 1-ին կետի «բ» ենթակետով սահմանված կարգով:

ՀՀ գյուղատնտեսության և քաղաքաշինության նախարարությունները, ՀՀ կառավարությանն առընթեր անշարժ գույքի կադաստրի պետական կոմիտեն չեն համաձայնեցրել 3.1 հեկտար հողամասի նպատակային նշանակության փոփոխությունը, ուստի ՀՀ կառավարության քննարկմանը ներկայացվող տարբերակում վերագրյալ հողամասի փոխադրումը չի արտահայտված:

Որոշման նախագիծը՝ համաձայն ՀՀ կառավարության 2008թ. փետրվարի 13-ի նիստի N6 արձանագրության 28 կետի 2-րդ ենթակետի հանձնարարականի, համաձայնեցվել է ՀՀ էներգետիկայի և բնական պաշարների նախարարության և «Հազարամյակների մարտահրավեր հիմնադրամ-Հայաստան» ՊՈԱԿ-ի հետ:

Համայնքի հողերի օգտագործման ժամանակավոր սխեմայի վերաբերյալ առկա են համայնքի ավազանու որոշումը (սխեմային հավանություն տալու մասին), մարզպետի համաձայնությունը (մարզային հանձնաժողովի եզրակացության հիման վրա) :

Հողերի օգտագործման ժամանակավոր սխեմաների համաձայնեցման միջգերատեսչական հանձնաժողովի նախագահ



Վ. Տերտերյան

ՀԱՅԱՍՏԱՆԻ ՀԱՆՐԱՊԵՏՈՒԹՅԱՆ
 ԿՐՏԱԶԵՍԻ ՍԱԽՐԻ ՀԱՆՐԱՊԵՏՈՒԹՅԱՆ ԳՈՐԴԱԿԱՆ ՀԱՍՏԱՅՆԻ
 ՀՈՂԵՐԻ ՕԳՏԱԳՈՐԾՄԱՆ ԺՄՆԱՆՄԵՆՈՒԹՅԱՆ

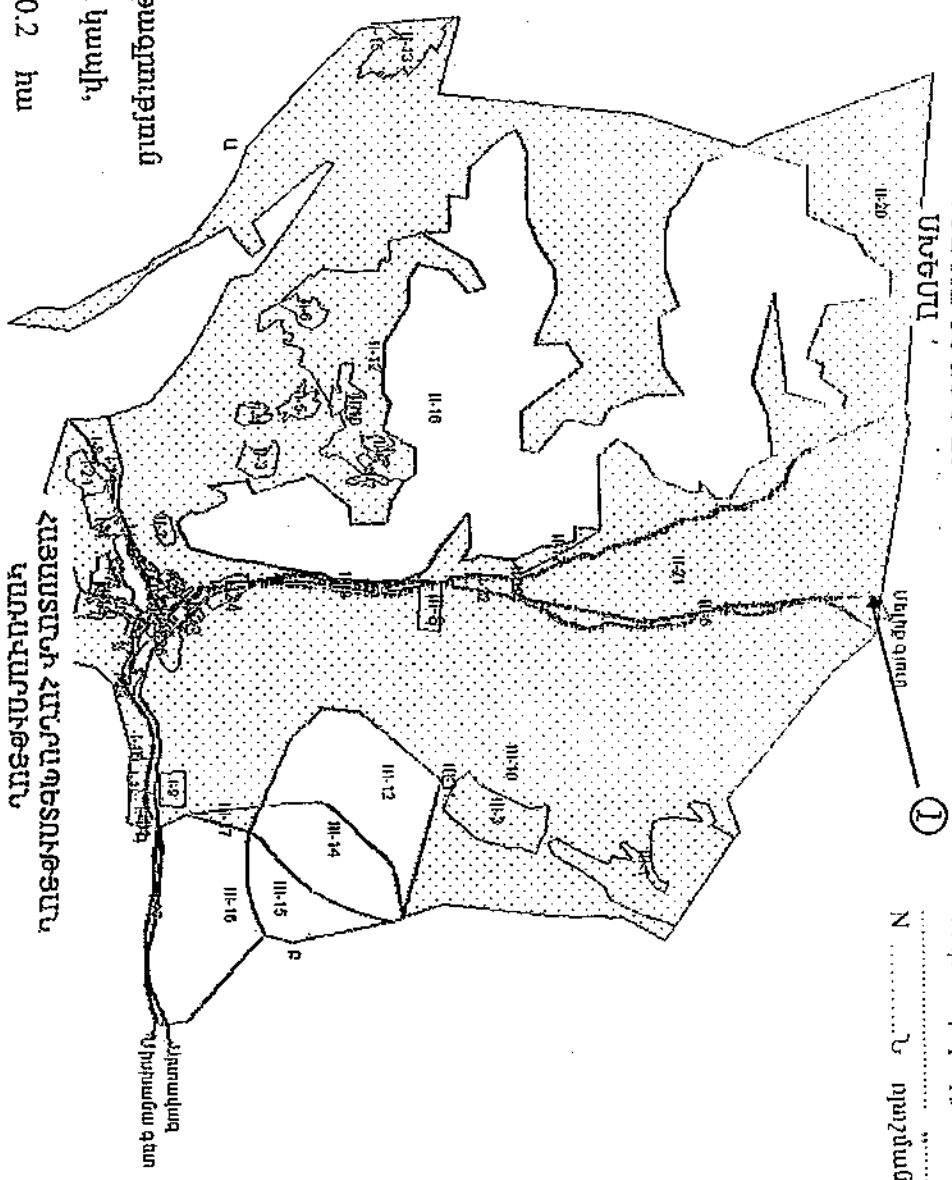
Հավելված

ՀՀ կառավարության 2009թ.կապի
 N 01 որոշման

* Օստրոպագուրթյուն
 ① Էներգետիկայի, կապի,
 տրամապարտի.... 0.2 հա

ՀԱՅԱՍՏԱՆԻ ՀԱՆՐԱՊԵՏՈՒԹՅԱՆ
 ԿԱՌԱՎԱՐՈՒԹՅԱՆ
 ԱՇԽԱՏԱՅԿԱԶՄԻ ԴԵՎՏՈՒԹՅԱՆ

Գ. ՄԱՐԳԱՅԱՆ



ԵԶՐԱԿԱՅՈՒԹՅՈՒՆ

ՀՀ վարչապետի 13.08.01 թ. N 599 որոշմամբ ստեղծված հողերի օգտագործման ժամանակավոր սխեմաների համաձայնեցման միջգերատեսչական հանձնաժողովի

Հանձնաժողովը 2008 թվականի հունվարի 7-ի նիստում քննարկելով Կ. Բաբայան մարզի Սևա Ե. Բաբայան ժամայնի հողերի օգտագործման ժամանակավոր սխեման, առաջարկում է այն ներկայացնել Հայաստանի Հանրապետության իրավասու նախարարությունների և գերատեսչությունների հաստատմանը:

Հանձնաժողովի նախագահի՝
քարտուղար՝
անդամներ՝

Գ. Տ.

Գ. Բաբայան

Ս. Մկրտչյան

Ս. Շաքարյան

Ա. Վարդանյան

Ա. Ասատրյան

Վ. Տերտեղյան

Ֆ. Եգորյան

Ս. Մկրտչյան

Ս. Շաքարյան

Ա. Վարդանյան

Ա. Ասատրյան



**ՄԻԼԵՆԻԱԿԱՆ ՄԱՐՇԱԳՐԱԿԵՆ
ՀԻՄՆԱԴՐԱՄ - ՀԱՅԱՍՏԱՆ»**
ՊԵՏԱԿԱՆ ՈՉ ԱՌԵՎՏՐԱՅԻՆ ԿԱԶՄԱԿԵՐՊՈՒԹՅՈՒՆ
**MILLENNIUM CHALLENGE
ACCOUNT - ARMENIA**
STATE NON-COMMERCIAL ORGANIZATION

ՀԱՀ - 1046

24 փետրվարի 2009թ.

ՀՀ տարածքային կառավարման
նախարարի առաջին տեղակալ
պարոն Վաչե Տերտերյանին

Հարգելի պարոն Տերտերյան,

Ի պատասխան Ձեր 18.02.2009թ. թիվ 03/16/847-09 գրության՝ «ՀՀ Կոտայքի մարզի Հանրավան գյուղական համայնքի հողերի կատեգորիան փոխելու մասին» ՀՀ կառավարության որոշման նախագծի վերաբերյալ հայտնում եմ, որ ՀԱՀ-Հայաստան ծրագրի Ոռոգվող Գյուղատնտեսություն ենթածրագրի ենթակառուցվածք բաղադրիչի շրջանակներում շինարարական աշխատանքների իրականացում չի նախատեսվում:

Հարգանքով՝

Գլխավոր գործադիր տնօրեն՝

Արա Հովսեփյան

Կատարող՝
Ա. Սարգսյան
Հեռ՝ (010) 547-988, (093) 000-315

ՊԵՏԱԿԱՆ ՈՉ ԱՌԵՎՏՐԱՅԻՆ ԿԱԶՄԱԿԵՐՊՈՒԹՅՈՒՆ	
ՄԻԼԵՆԻԱԿԱՆ ՄԱՐՇԱԳՐԱԿԵՆ	
ՀԻՄՆԱԿԵՐՊՈՒԹՅԱՆ	
ԸՆԳՅԱՆՈՒՄ ԲԱԺԻՆ	
ՄՍԻՑ ԵՈՎ	08/1746.09
24	02 2009թ.

ՀԱՅԱՍՏԱՆԻ ՀԱՆՐԱՊԵՏՈՒԹՅԱՆ
ԷՆԵՐԳԵՏԻԿԱՅԻ ԵՎ ԲՆԱԿԱՆ
ՊԱՇՏՈՆԵՐԻ ՆԱԽԱՐԱՐՈՒԹՅԱՆ
ԱՇԽԱՏԱԿԱԶՄԻ ԴԵԿԱՎԱՐ



РУКОВОДИТЕЛЬ АППАРАТА
МИНИСТЕРСТВА ЭНЕРГЕТИКИ
И ПРИРОДНЫХ РЕСУРСОВ
РЕСПУБЛИКИ АРМЕНИЯ

CHIEF OF STAFF OF THE MINISTRY OF ENERGY AND NATURAL
RESOURCES OF THE REPUBLIC OF ARMENIA

ՀՀ, Երևան 0010, Հանրապետության Հրապարակ, Կառավարության տուն 2, հեռ. (37410) 526 563, ֆաքս (37410) 526 365
РА, Ереван 0010, Площадь Республики, Дом Правительства 2, тел. (37410) 526 563, факс (37410) 526 365
Government House 2, Republic Square, 0010, Yerevan, RA, tel. (37410) 526 563, fax (37410) 526 365

N 05-70-08-429
«25» 02 2009թ.ғ.ғ.

ՀՀ ՏԱՐԱԾՔԱՅԻՆ ԿԱՌԱՎԱՐՄԱՆ
ՆԱԽԱՐԱՐԻ ԱՌԱՋԻՆ ՏԵՂԱԿԱԼ,
ՀՈՂԵՐԻ ՕԳՏԱԳՈՐԾՄԱՆ ԺԱՄԱՆԱԿԱՎՈՐ
ՄԽԵՄԱՆԵՐԻ ՀԱՄԱՁԱՅՆԵՑՄԱՆ Մ/Գ
ՀԱՆՁՆԱԺՈՂՈՎԻ ՆԱԽԱԳԱՀ
ՊԱՐՈՆ Վ. ՏԵՐՏԵՐՅԱՆԻՆ

Ձեռ 18.02.2009թ. N 03/16/847-09

Հարգելի պարոն Տերտերյան

ՀՀ էներգետիկայի և բնական պաշարների նախարարությունը «ՀՀ Կոտլոյքի մարզի Հանքավանի համայնքի հողերի կատեգորիան փոխելու մասին» ՀՀ կառավարություն որոշման նախագծի վերաբերյալ դիտողություններ և առաջարկություններ չունի:

Նշված տարածքում էներգետիկական տեղակայանքների և կառույցների առկայության դեպքում անհրաժեշտ է սահմանել պարտադիր սերվիտուտ:

Վ. ՂԱՀՐԱՍՏԱՆՅԱՆ

ՀՀ ՏԱՐԱԾՔԱՅԻՆ ԿԱՌԱՎԱՐՄԱՆ
ՆԱԽԱՐԱՐՈՒԹՅԱՆ ԱՇԽԱՏԱԿԱԶՄ
ՔԱՐՅՈՒՆՈՒԹՅԱՆ
ԸՆԴՅՆՆՈՐ ԸԱԺԻՆ
ՏԵՂԵՑ ԹԻՎ 05/18/10-09
25 02 2009թ.ғ.ғ.

Ձ. Գրիգորյան
52 16 20

00742



ՀԱՅԱՍՏԱՆԻ ՀԱՆՐԱՊԵՏՈՒԹՅՈՒՆ
ԿՈՏԱՅԻ ՄԱՐԶՊԵՏ

378550 ք.Հրազդան, Կենտրոն, վարչական շենք. Հեռ./ֆաքս(+374 23) 2 36 63 E-mail:marzpetaran@Kotayk.region.am
378550 г. Раздан, Центр, Административное здание. Тел/факс(+374 23) 2 36 63 E-mail:marzpetaran@Kotayk.region.am
378550 Hrazdan city, Center, Administrative building. Tel/Fax (+374 23) 2 36 63 E-mail:marzpetaran@Kotayk.region.am

02.09.08թ N 5-99-3032

Ձեր _____

ՀՈՂԵՐԻ ՕԳՏԱԳՈՐԾՄԱՆ ԺԱՄԱՆԱԿԱԿՈՐ
ՍԽԵՄԱՆԵՐԻ ՀԱՄԱԶԱՅՆԵՑՄԱՆ
ՄԻՋԳԵՐԱՏԵՍՉԱԿԱՆ ՀԱՆՁՆԱԺՈՂՈՎԻ
ՆԱԽԱԳԱՀ
ՊԱՐՈՆ Վ. ՏԵՐՏԵՐՅԱՆԻՆ

Մեր դրական եզրակացությամբ Ձեր համաձայնեցմանն է ներկայացվում Կոտայքի մարզի Հանքավանի գյուղական համայնքի հողերի օգտագործման ժամանակավոր սխեմայում փոփոխություններ կատարելու առաջարկը:

 Վ.ՏԵՐՏԵՐՅԱՆԻՆ

Կատարող՝ Լ.Պետրոսյան
/հեռ. 0223 2-07-03/

Ք Ա Ղ Վ Ա Ճ Ք

ՀՀ Կոտայքի մարզի Հանքավան համայնքի ավագանու 2008թ. օգոստոսի 14-ի
թիվ 4 նիստի

Հանքավան համայնքի հողերի օգտագործման ժամանակավոր սխեմայում
փոփոխություններ կատարելու մասին


Ղեկավարվելով « Տեղական ինքնակառավարման մասին» Հայաստանի
Հանրապետության օրենքի 16-րդ հոդվածի 27 կետի պահանջներով՝ համայնքի
ավագանին Ո Ր Ո Շ ՈՒ Մ Է՝

1. Քաղաքացիների սեփականություն համարվող գյուղատնտեսական
նշանակության հողերից 3.1 հա փոխադրել հատուկ պահպանվող հողերի
կատեգորիա՝ հանգստի նպատակով:
2. Քաղաքացիների սեփականություն համարվող գյուղատնտեսական
նշանակության հողերից 0.2 հա փոխադրել էներգետիկայի , կապի,
տրանսպորտի, կոմունալ ենթակառուցվածքների հողերի կատեգորիա, փոքր
ՀԷԿ-ի ջրհավաք ավազան կառուցելու նպատակով:
3. Խնդրել ՀՀ Կոտայքի մարզպետին սույն որոշումը ներկայացնել ՀՀ
Կառավարության քննարկմանը:

Կողմ-3, դեմ-0, ձեռնպահ-0:

ՀԱՄԱՅՆՔԻ ՂԵԿԱՎԱՐ՝

Գ. ՄԱՒՇԵՂՅԱՆ



ԱՄՓՈՓ ԲԱՑԱՏՐԱԳԻՐ

ՀՀ Կոտայքի մարզի Հանքավան համայնքի քաղաքացիների սեփականություն հանդիսացող գյուղ. նշանակության հողամասերը, քաղաքացիների դիմումների համաձայն քննարկվել է համայնքի ավագանու նիստում և որոշում է կայացվել՝

1. ծածկագիր 102-027 0.2 հա գյուղ. նշանակության (արոտ) տեղափոխել էներգետիկայի, կապի, տրանսպորտի, կոմունալ ենթակայության հողերի կատեգորիա, քանի որ ՀՀ կառավարության 16.08.2007թ. N 925-Ն որոշմամբ նշված տարածքի շարունակությունը կազմող 0.1 հա փոքր ՀԷԿ կառուցելու համար փոխադրվել է էներգետիկային, կապի, տրանսպորտի, կոմունալ ենթակայության հողերի շարքը: Ջրագծի հիմնման նպատակով Հանքավանի գյուղապետարանի և կառուցապատողի միջև կնքվել է սերվիտուտի պայմանագիր: Որի փոխարեն 0.2 հա նախատեսվում է ջրահավաք ավազան կառուցելու համար,
2. ծածկագիր 101-103 0.5 հա գյուղ. նշանակության (արոտ) տեղափոխել հատուկ պահպանվող հողերի կատեգորիա, հանգստի գոտի կազմակերպելու նպատակով,
3. ծածկագիր 101-104 0.5 հա գյուղ. նշանակության (արոտ) տեղափոխել հատուկ պահպանվող հողերի կատեգորիա, հանգստի գոտի կառուցելու նպատակով,
4. ծածկագիր 101-105 0.5 հա գյուղ. նշանակության (արոտ) տեղափոխել հատուկ պահպանվող հողերի կատեգորիա, հանգստի գոտի կառուցելու նպատակով,
5. ծածկագիր 101-106 0.5 հա գյուղ. նշանակության (արոտ) տեղափոխել հատուկ պահպանվող հողերի կատեգորիա, հանգստի գոտի կառուցելու նպատակով,
6. ծածկագիր 101-107 0.5 հա գյուղ. նշանակության (արոտ) տեղափոխել հատուկ պահպանվող հողերի կատեգորիա, հանգստի գոտի կառուցելու նպատակով,
7. ծածկագիր 101-108 0.5 հա գյուղ. նշանակության (արոտ) տեղափոխել հատուկ պահպանվող հողերի կատեգորիա, հանգստի գոտի կառուցելու նպատակով,
8. ծածկագիր 105-003 0.1 հա գյուղ. նշանակության (արոտ) տեղափոխել հատուկ պահպանվող հողերի կատեգորիա, հանգստի գոտի կառուցելու նպատակով:

ՀԱՆՔԱՎԱՆ ՀԱՄԱՅՆՔԻ ՂԵԿԱՎԱՐ



Գ.ՄՈՒՇԵՂՅԱՆ

Արևիկա Գրքարան
 ՀՀ Կապույտ Գրքարան
 04.08.2008թ. Գրքարան

համախառն գրքարան
 Կ-Ը Գ. Արևիկա-Գր
 համախառն կապույտ
 հայկ. և արևմտաեվրոպ.
 Անտիկ. Արևիկա-Գր

Պր. Տոմ

Արևիկա-Գր և Արևիկա-Գր համախառն գրքարանի
 գրքարաններում հայտնաբերվել է 254 հատոր
 1877 թ. համարի համար 0,06 հա 52 հատոր
 հայկ. և արևմտաեվրոպ. գրքերի համախառն
 65 հատորի 1-ին հատորի վրա 2,48 0,2 հա
 գրքերի 2-րդ հատորի վրա 2,48 0,2 հա
 52 հատորի 2-րդ հատորի վրա 2,48 0,2 հա

Պր. Տոմ Արևիկա-Գր
 04.08.2008թ.

ԿԱՅՆԱԿԱՆ ԵՐԿԱՅ Է

ԱՆԻՍԻՄՅԱՆ ԳՐԱԿԱՆՈՒԹՅԱՆ ԿԵՆՏՐՈՆ
(սեփականության կամ օգտագործման)

ԻՐԱՎՈՒՆՔՈՎ

ՆԱԽԱԿԱՆԱՏԻՐՈՂ ՎՊԵՏՆԵՐ ԶԻՐԱՅՈՒԹՅԱՆ ԿԵՆՏՐՈՆ
(սեփականատիրոջ (օգտագործողի) անունը (անվանումը))

Հոգաբարձի Ծառյ Գ. Բարսեղյան
(անշարժ գույքի գտնվելու վայրը (հասցեն), անվանումը)

Խոջաբեկ ԼԿԱՏԱՍՐ

11.02.2008 խոջաբեկ վաճառքի Ծառյան N 4 պայմանագրով 20.02.2008
(անշարժ գույքի ձեռքբերման իրավունքը հաստատող փաստաթղթի անվանումը)

վաճառքի խոջաբեկ վաճառքի պահանջ 924 պայմանագրով ԳԻՄԱՆ ԿՐԱ

**ԳՐԱՆՅԱԿ Է ՀԱՅԱՍՏԱՆԻ ՀԱՆՐԱՊԵՏՈՒԹՅԱՆ ԿԱՌԱՎԱՐՈՒԹՅԱՆ ԱՌԵՆԹԵՐ
ԱՆՇԱՐԺ ԳՈՒՅՔԻ ԿԱՂԱՍՏՐԻ ՊԵՏԱԿԱՆ ԿՈՄԻՏԵԻ, ԳՈՒՅՔԻ ԼԿԱՏԱՍՐ
ԻՐԱՎՈՒՆՔՆԵՐԻ ՊԵՏԱԿԱՆ ԳՐԱՆՅԱՆ ՄԻԱՍՆԱԿԱՆ
4-Ն ՄԱՅՑԱՆԻ 013 ՀԱՄԱՐԻ ՏԱԿ:**

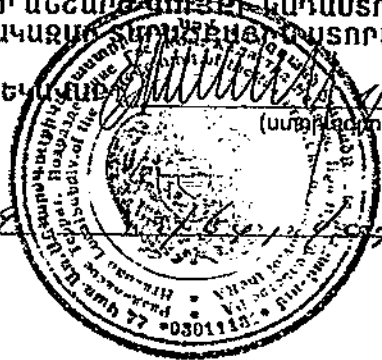
ՍՈՒՅՆ ԿԱՅՆԱԿԱՆԸ ԿԱԶՄՎԱԾ Է ԵՐԿՈՒ ՕՐԻՆԱԿԻՑ. ՄԵԿԸ ՏՐԿՈՒՄ Է ՍԵՓԱԿԱՆԱՏԻՐՈՂԸ
(ՕԳՏԱԳՈՐԾՈՂԻՆ), ՄՅՈՒՄԸ ՊԱՅՎՈՒՄ Է ՀԱՅԱՍՏԱՆԻ ՀԱՆՐԱՊԵՏՈՒԹՅԱՆ
ԿԱՌԱՎԱՐՈՒԹՅԱՆ ԱՌԵՆԹԵՐ ԱՆՇԱՐԺ ԳՈՒՅՔԻ ԿԱՂԱՍՏՐԻ ՊԵՏԱԿԱՆ ԿՈՄԻՏԵԻ
ԱՇԽԱՏԱԿԱԶՄԻ ՏԱՐԱԾՔԱՅԻՆ ՍՏՈՐԱԲԱԺԱՆՈՒՄՈՒՄ:

ՀԱՅԱՍՏԱՆԻ ՀԱՆՐԱՊԵՏՈՒԹՅԱՆ ԿԱՌԱՎԱՐՈՒԹՅԱՆ
ԱՌԵՆԹԵՐ ԱՆՇԱՐԺ ԳՈՒՅՔԻ ԿԱՂԱՍՏՐԻ ՊԵՏԱԿԱՆ
ԿՈՄԻՏԵԻ ԱՇԽԱՏԱԿԱԶՄԻ ՏԱՐԱԾՔԱՅԻՆ ՍՏՈՐԱԲԱԺԱՆՈՒՄՈՒՄ

Գ. Գևորգյան
(ստորագրությունը)

Կ.Տ.

« 28 » 2008թ.

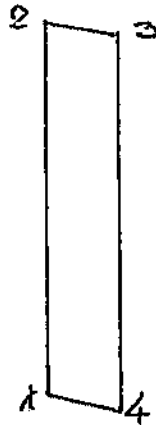


2519461

ՀՈՂԱՄԱՍԻ ՀԱՏԱԿԱԳԻԾԸ

1 : 2000

(մասշտաբը)



ԿԱՅԷԼՈՅ	ԵՐԿԱՌՈՐԿՑ.	ՄԱՇԱՐՔՆԱԿԻՉ
1-2	100.0	ՀԱՐՑԵԼԱՆ
2-3	20.3	
3-4	100.0	
4-1	20.3	

Կատարող

(ստորագրություն)



ՇԵՆՔԻ ՀԱՏԱԿԱԳԻԾԸ

(մասշտաբը)

Կատարող

(ստորագրությունը)



ՀՈՂԱՄԱՍԻ ՏՎՅԱԼՆԵՐԸ

ԿԱՂԱՍՏՐԱՅԻՆ ՀԱՄԱՐԸ 07.039.102.027.
 ՆՊԱՏԱԿԱՅԻՆ ՆՇԱՆԱԿՈՒԹՅՈՒՆԸ գյուղատնտեսական
 ՕԳՏԱԳՈՐԾՄԱՆ ՆՊԱՏԱԿԸ արոտ
 ՀՈՂԱՄԱՍԻ ՉԱՓԸ (հա) 0,20
 ԻՐԱՎՈՒՆՔԻ ՏԵՍԱԿԸ ս.ե.թ. արևմտ. ուղղությամբ



ՇԵՆՔԻ ՏՎՅԱԼՆԵՐԸ

ԿԱՂԱՍՏՐԱՅԻՆ ՀԱՄԱՐԸ _____
 ՆՊԱՏԱԿԱՅԻՆ ՆՇԱՆԱԿՈՒԹՅՈՒՆԸ _____
 ՕԳՏԱԳՈՐԾՄԱՆ ՆՊԱՏԱԿԸ _____
 ՄԱԿԵՐԵՍԸ (քառ. մ.) _____
 ԻՐԱՎՈՒՆՔԻ ՏԵՍԱԿԸ _____

ՇԻՆՈՒԹՅԱՆ ՏՎՅԱԼՆԵՐԸ

Զ/Զ	ԿԱՂԱՍՏՐԱՅԻՆ ՀԱՄԱՐԸ	ՕԳՏԱԳՈՐԾՄԱՆ ՆՊԱՏԱԿԸ	ՄԱԿԵՐԵՍԸ (քառ.մ.)	ԻՐԱՎՈՒՆՔԻ ՏԵՍԱԿԸ

Լրացուցիչ նշումներ, փոփոխություններ _____

Կատարողներ՝ _____
 (ստորագրությունները)



ARTICLES

[The following text is extremely faint and illegible due to the quality of the scan. It appears to be a list of articles or a table of contents.]

ՆԱՅԱՍՏԱԼԻ ՆԱՆՐԱՊԵՏՈՒԹՅՈՒՆ



Վ Կ Ա Յ Ա Կ Ա Ն

ԱՆՆԱՐԺ ԳՈՒՅՔԻ
ՄԵՓԻՍԿԱՆՈՒԹՅԱՆ
(ՕԳՏԱԳՈՐԾՄԱՆ) ԻՐԱՎՈՒՆՔԻ
ԳՐԱՆՅՄԱՆ

ՀԱՅԱՍՏԱՆԻ ՀԱՆՐԱՊԵՏՈՒԹՅՈՒՆՈՒՄ ԵՎ ՊԱՇՏՊԱՆՎՈՒՄ Է ՍԵՓԱԿԱՆՈՒԹՅԱՆ
ԻՐԱՎՈՒՆԵՐ:

ՅՈՒՐԱՔԱՆՉՅՈՒՐ ՈՔ ՈՒՆԻ ՍԵՓԱԿԱՆՈՒԹՅԱՆ ԵՎ ԺԱՌԱՆԳՄԱՆ ԻՐԱՎՈՒՆԵՐ:

ՍԵՓԱԿԱՆԱՏԵՐԸ ԻՐ ՀԱՅԵՑՈՂՈՒԹՅԱՄԲ ՏԻՐԱՊԵՏՈՒՄ, ՕԳՏԱԳՈՐԾՈՒՄ ԵՎ ՏՆՕՐԻՆՈՒՄ Է
ԻՐԵՆ ՊԱՏԿԱՆՈՂ ԳՈՒՅՔԸ: ՍԵՓԱԿԱՆՈՒԹՅԱՆ ԻՐԱՎՈՒՆԵՐԻ ԻՐԱԿԱՆԱՑՈՒՄԸ ՉՊԵՏԶ Է ՎՆԱՍ
ՊԱՏՃԱՌԻ ՇՐՋԱԿԱ ՄԻՋԱԿԱՅՐԻՆ, ԽԱՆՏԻ ԱՅԼ ԱՆՉԱՆՑ, ՀԱՆՐՈՒԹՅԱՆ ԵՎ ՊԵՏՈՒԹՅԱՆ
ԻՐԱՎՈՒՆԵՆԵՐՆ ՈՒ ՕՐԻՆԱԿԱՆ ՇԱՀԵՐԸ:

ՍԵՓԱԿԱՆՈՒԹՅՈՒՆԻՑ ԿԱՐՈՂ Է ԶՐԿԵԼ ՄԻԱՅՆ ՂԱՏԱՐԱՆԸ՝ ՕՐԵՆՔՈՎ ՆԱԽԱՏԵՍՎԱԾ
ԴԵՊԵՐՈՒՄ:

ՀԱՅԱՍՏԱՆԻ ՀԱՆՐԱՊԵՏՈՒԹՅԱՆ ՍԱՀՄԱՆԱԴՐՈՒԹՅՈՒՆ

Անշարժ գույքի սեփականության (օգտագործման) իրավունքի գրանցման
վկայականը հանդիսանում է միակ փաստաթուղթը, որը հաստատում է անշարժ գույքի
նկատմամբ սեփականության (օգտագործման) իրավունքը եւ սեփականատիրոջն -
իրավունք է տալիս կատարել անշարժ գույքի հետ կապված Հայաստանի
Հանրապետության օրենսդրությամբ նախատեսված գործարքներ:

ԿԿԱՅԱԿԱՆԸ ՏՐՎԱԾ Է ԱՆՏԻԿԱՆՏԻՎԱԿԱՆ ԳՐԱԿՈՒՆԵՐՈՎ ԻՐԱՎՈՒՆԵՐՈՎ
(սեփականության կամ օգտագործման)

Հրապարակչության Վեբ-Գրքեր, Դոկումենտալ
(սեփականատիրոջ (օգտագործողի) անունը (անվանումը))

Հրապարակի Եզրագրի Գրքեր, Դոկումենտալ
(անշարժ գույքի գտնվելու վայրը (հասցեն), անվանումը)

Իրող անունը **ՆԿԱՏԱՄԱՐ**

Իրող անվանումը, վաճառի Եզրագրի Դոկումենտալ 23.07.2007թ. N 23 պայմանագրով
(անշարժ գույքի գեղեցիկ իրավունքը հաստատող փաստաթղթի անվանումը)

01.08.2007թ. վաճառի անվանումը, պ/ժ 3893 պայմանագրով **ԳԻՄԱՆ ԿՐԱ**

**ՓՐԱՆՑԿԱՆ Է ՀԱՅԱՍՏԱՆԻ ՀԱՆՐԱՊԵՏՈՒԹՅԱՆ ԿԱՌԱՎԱՐՈՒԹՅԱՆ ԱՌԵՆԹԵՐ
ԱՆՇԱՐԺ ԳՈՒՅՔԻ ԿԱՂԱՍՏՐԻ ՊԵՏԱԿԱՆ ԿՈՄԻՏԵԻ, ԳՈՒՅՔԻ ՆԿԱՏԱՄԱՐ
ԻՐԱՎՈՒՆԵՐԵՐԻ ՊԵՏԱԿԱՆ ՓՐԱՆՑՄԱՆ ՄԻԱՍՆԱԿԱՆ
4-1 ՍԱՏՅԱՆԻ 259 ՀԱՄԱՐԻ ՏԱԿ:**


**ՍՈՒՅՆ ԿԿԱՅԱԿԱՆԸ ԿԱՋՏՎԱԾ Է ԵՐԿՈՒ ՕՐԻՆԱԿԻՑ. ՄԵԿԸ ՏՐՎՈՒՄ Է ՍԵՓԱԿԱՆԱՏԻՐՈՋԸ
(ՕԳՏԱԳՈՐԾՈՂԻՆ), ՄՅՈՒՄԸ ՊԱՅՎՈՒՄ Է ՀԱՅԱՍՏԱՆԻ ՀԱՆՐԱՊԵՏՈՒԹՅԱՆ
ԿԱՌԱՎԱՐՈՒԹՅԱՆ ԱՌԵՆԹԵՐ ԱՆՇԱՐԺ ԳՈՒՅՔԻ ԿԱՂԱՍՏՐԻ ՊԵՏԱԿԱՆ ԿՈՄԻՏԵԻ
ԱՇԽԱՏԱԿԱԶՄԻ ՏԱՐԱԾՔԱՅԻՆ ՄՏՈՐԱՔԱԺԱՆՈՒՄՈՒՄ:**

**ՀԱՅԱՍՏԱՆԻ ՀԱՆՐԱՊԵՏՈՒԹՅԱՆ ԿԱՌԱՎԱՐՈՒԹՅԱՆ
ԱՌԵՆԹԵՐ ԱՆՇԱՐԺ ԳՈՒՅՔԻ ԿԱՂԱՍՏՐԻ ՊԵՏԱԿԱՆ
ԿՈՄԻՏԵԻ ԱՇԽԱՏԱԿԱԶՄԻ ՏԱՐԱԾՔԱՅԻՆ ՄՏՈՐԱՔԱԺԱՆՄԱՆ**




ՊԵՏԱԿԱՆ ԳՐԱԿՈՒՆԵՐՈՎ
(ստորագրությունը)

Օգոստոսի 2007թ.



ՀՈՂԱՄԱՍԻ ՀԱՏԱԿԱԳԻԾԸ


Տ: 2000
(մասշտաբը)



Երկարություն	Երկարություն	Մակերես
1-2	30.0	
2-3	75.0	
3-4	26.0	Մակերես
4-1	90.0	

Կատարող

(Օգտագործողի ստորագրություն)



[Handwritten signature]

ՇԵՆԻ ԲԱՏԱԿԱԳԻԾԸ

(մասշտաբը)

Կառարող _____

(ստորագրությունը)



ՀՈՂԱՄԱՍԻ ՏՎՅԱԼՆԵՐԸ

ԿԱՂԱՍՏՐԱՅԻՆ ՀԱՄԱՐԸ 07. 039. 105. 003
 ՆՊԱՏԱԿԱՅԻՆ ՆՇԱՆԱԿՈՒԹՅՈՒՆԸ Գյուլ անթիպեդակաբե
 ՕԳՏԱԳՈՐԾՄԱՆ ՆՊԱՏԱԿԸ այլ հայ ապեդ
 ՀՈՂԱՄԱՍԻ ԶԱԹԸ (հա) 0.3
 ԻՐԱՎՈՒՆՔԻ ՏԵՍԱԿԸ անթիպեդակաբե

ՇԵՆՔԻ ՏՎՅԱԼՆԵՐԸ


ԿԱՂԱՍՏՐԱՅԻՆ ՀԱՄԱՐԸ _____
 ՆՊԱՏԱԿԱՅԻՆ ՆՇԱՆԱԿՈՒԹՅՈՒՆԸ _____
 ՕԳՏԱԳՈՐԾՄԱՆ ՆՊԱՏԱԿԸ _____
 ՄԱԿԵՐԵՄԸ (քառ. մ.) _____
 ԻՐԱՎՈՒՆՔԻ ՏԵՍԱԿԸ _____

ՇԻՆՈՒԹՅԱՆ ՏՎՅԱԼՆԵՐԸ

Դ/Դ	ԿԱՂԱՍՏՐԱՅԻՆ ՀԱՄԱՐԸ	ՕԳՏԱԳՈՐԾՄԱՆ ՆՊԱՏԱԿԸ	ՄԱԿԵՐԵՄԸ (քառ.մ.)	ԻՐԱՎՈՒՆՔԻ ՏԵՍԱԿԸ

Լրացուցիչ նշումներ, փոփոխություններ _____

Կատարողներ՝ _____
 (ստորագրությունները)




Ученый секрет
04.08.08р

Ученый секрет
04.08.08р

Ученый секрет

Ученый секрет
04.08.08р

04.08.08р
Ученый секрет



ԿԿԱՅԱԿԱՆԸ ՏՐԿԱՑ Է ԱՆԵՔԱՆՎԱՆՆԵՐՈՅԻՆ ԻՐԱՎՈՒՆՔՈՎ
(սեփականության կամ օգտագործման)

ԱՆԵՔԱՆՎԱՆՆԵՐՈՅԻՆ ԱՐԽԱՆԱՏԻՐՈՂ (ՕՑՏԱԳՐՈՂԻ) ԱՆԽԵՆՆԸ (ԱՆՎԱՆՈՒՄԸ)

Նյուրայրի Տարգ. Գ. Դանելյան
(անշարժ գույքի գտնվելու վայրը (հասցեն), անվանումը)

Իրողամաս ԵԿԱՏԱՍՐ

Իրողամ. արտոգ. վաճառ. Տարգ. 04.05.2007թ. N 19 պայման.
(անշարժ գույքի ձեռքբերման իրավունքի հաստատող փաստաթղթի անվանումը)

14.05.2007թ. վաճառ. արտոգ. ակտ N 2251 պայմանագրով ԳԻՄԱՆ ՎՐԱ

ԳՐԱՆՑՎԱՅ Է ՀԱՅԱՍՏԱՆԻ ՀԱՆՐԱՊԵՏՈՒԹՅԱՆ ԿԱՌԱՎԱՐՈՒԹՅԱՆ ԱՌԵՆԹԵՐ
ԱՆՇԱՐՉ ԳՈՒՅՔԻ ԿԱՐԱՍՏՐԻ ՊԵՏԱԿԱՆ ԿՈՄԻՏԵԻ, ԳՈՒՅՔԻ ԵԿԱՏԱՍՐ
ԻՐԱՎՈՒՆՔՆԵՐԻ ՊԵՏԱԿԱՆ ԳՐԱՆՑՄԱՆ ՄԻԱՍՆԱԿԱՆ
4-1 ՄԱՏՅԱՆԻ 250 ՀԱՄԱՐԻ ՏԱԿ:

ՍՈՒՅՆ ԿԿԱՅԱԿԱՆԸ ԿԱՁՄՎԱՅ Է ԵՐԿՈՒ ՕՐԻՆԱԿԻՑ. ՄԵԿԸ ՏՐԿՈՒՄ Է ՍԵՓԱԿԱՆԱՏԻՐՈՋԸ
(ՕՁՏԱԳՈՐԾՈՂԻՆ), ՄՅՈՒՄԸ ՊԱՀՎՈՒՄ Է ՀԱՅԱՍՏԱՆԻ ՀԱՆՐԱՊԵՏՈՒԹՅԱՆ
ԿԱՌԱՎԱՐՈՒԹՅԱՆ ԱՌԵՆԹԵՐ ԱՆՇԱՐՉ ԳՈՒՅՔԻ ԿԱՐԱՍՏՐԻ ՊԵՏԱԿԱՆ ԿՈՄԻՏԵԻ
ԱՆԽԱՏԱԿԱՁՄԻ ՏԱՐԱՇՔԱՅԻՆ ՍՏՈՐԱԲԱԺԱՆՈՒՄՈՒՄ:

ՀԱՅԱՍՏԱՆԻ ՀԱՆՐԱՊԵՏՈՒԹՅԱՆ ԿԱՌԱՎԱՐՈՒԹՅԱՆ
ԱՌԵՆԹԵՐ ԱՆՇԱՐՉ ԳՈՒՅՔԻ ԿԱՐԱՍՏՐԻ ՊԵՏԱԿԱՆ
ԿՈՄԻՏԵԻ ԱՆԽԱՏԱԿԱՁՄԻ ՏԱՐԱՇՔԱՅԻՆ ՍՏՈՐԱԲԱԺԱՆՍԱՆ

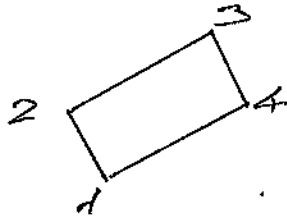
ՊԵՏԱԿԱՆ Մուրադ Դ. Գևորգյան
(ստորագրությունը)

4.5. « 24 » Տարգ 2007 թ.



ՀՈՂԱՄԱՍԻ ՀԱՏԱԿԱԳԻԾԸ

1 : 5000
(մասշտաբը)





ՀԱՏԱԿԸ	ԵՐԳՈՒՄԱՐԸ	ՄԱՐԿԱԾԱԿՆԷՆ
	10.1	ՀԱՐՑԿԱՆ
1-2	50.0	
2-3	100.0	ԴՈՁՈՍՅԱՆ
3-4	50.0	ՏԱՆՔ ԾԱՐԿ
4-1	700.0	ԱՐԲԱՆԱՆՅԱՆ

Կատարող

(Ստորագրություն)







ԿԿԱՅԱԿԱՆԸ ՏՐՎԱԾ Է

Անիտա Կարամյան
(սեփականության կամ օգտագործման)

ԻՐԱՎՈՒՆՔՈՎ

Ն. Վեպիկ *Գարսեպյան* *Ներսես Կարամյան*
(սեփականատիրոջ (օգտագործողի) անունը (անվանումը))

Գարսեպյան *Եսրայ* *Գ. Կարամյան*
(անշարժ գույքի գտնվելու վայրը (հասցեն), անվանումը)

Կարամյան


ՆԿԱՏԱՍԱՐ

04.05.2007 թ. *հոգ. ան. վաճ. Եսրայ* *№ 19* *պայմ. 11.05.2007*
(անշարժ գույքի ձեռքբերման իրավունքը հաստատող փաստաթղթի անվանումը)

վաճ. հոգ. արտավաճառում *1/5 2242* *պայմ.* ԳՐԱՍՆԱԿ

ԳՐԱՑՎԱԾ Է ՀԱՅԱՍՏԱՆԻ ՀԱՆՐԱՊԵՏՈՒԹՅԱՆ ԿԱՌԱՎԱՐՈՒԹՅԱՆ ԱՐԵՆՔԵՐ
ԱՆՇԱՐԺ ԳՈՒՅՔԻ ԿԱԴԱՍՏՐԻ ՊԵՏԱԿԱՆ ԿՈՄԻՏԵԻ, ԳՈՒՅՔԻ ՆԿԱՏԱՍԱՐ
ԻՐԱՎՈՒՆՔՆԵՐԻ ՊԵՏԱԿԱՆ ԳՐԱՑՄԱՆ ՄԻԱՍՆԱԿԱՆ
4-1 ՍԱՑՅԱՆԻ 243 ՀԱՄԱՐԻ ՏԱԿ:

ՍՈՒՅՆ ԿԿԱՅԱԿԱՆԸ ԿԱԶՄՎԱԾ Է ԵՐԿՈՒ ՕՐԻՆԱԿԻՑ. ՄԵԿԸ ՏՐՎՈՒՄ Է ՄԵՓԱԿԱՆԱՏԻՐՈՋԸ
(ՕԳՏԱԳՈՐԾՈՂԻՆ), ՄՅՈՒՄԸ ՊԱՅՎՈՒՄ Է ՀԱՅԱՍՏԱՆԻ ՀԱՆՐԱՊԵՏՈՒԹՅԱՆ
ԿԱՌԱՎԱՐՈՒԹՅԱՆ ԱՐԵՆՔԵՐ ԱՆՇԱՐԺ ԳՈՒՅՔԻ ԿԱԴԱՍՏՐԻ ՊԵՏԱԿԱՆ ԿՈՄԻՏԵԻ
ԱՇԽԱՏԱԿԱԶՄԻ ՏԱՐԱԾՔԱՅԻՆ ԱՏՈՐԱԲԱԺԱՆՈՒՄՈՒՄ:



ՀԱՅԱՍՏԱՆԻ ՀԱՆՐԱՊԵՏՈՒԹՅԱՆ ԿԱՌԱՎԱՐՈՒԹՅԱՆ
ԱՐԵՆՔԵՐ ԱՆՇԱՐԺ ԳՈՒՅՔԻ ԿԱԴԱՍՏՐԻ ՊԵՏԱԿԱՆ
ԿՈՄԻՏԵԻ ԱՇԽԱՏԱԿԱԶՄԻ ՏԱՐԱԾՔԱՅԻՆ ԱՏՈՐԱԲԱԺԱՆՈՒՄՈՒՄ

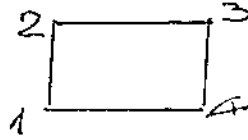
Մարտին Կարամյան

23 » *Եսրայ* 2007թ.

2243115

ՀՈՂԱՄԱՍԻ ԳՆԱԿԱԳԻԾԸ

1 : 5000
(մասշտաբը)



ՀԱՏՎԱՆ	ՄԱՍՏԱԲԱԿԱՆ 1:5000	ՍԻՆՏԵԶԱԿԱՆ ՀԱՄԵԼՈՇ
1-2	50.0	
2-3	100.0	
3-4	50.0	
4-1	100.0	

ԿԱՊՈՒՄՈՂ



ՀՈՂԱՄԱՍԻ ՏՎՅԱԼՆԵՐԸ

ԿԱՂԱՍՏՐԱՅԻՆ ՀԱՄԱՐԸ 07.039.101.103.
 ՆՊԱՏԱԿԱՅԻՆ ՆՇԱՆԱԿՈՒԹՅՈՒՆԸ Գյուղատնտեսական
 ՕԳՏԱԳՈՐԾՄԱՆ ՆՊԱՏԱԿԸ արտաբերական
 ՀՈՂԱՄԱՍԻ ՉԱՓԸ (հա) 0,50
 ԻՐԱՎՈՒՆՔԻ ՏԵՍԱԿԸ սեփականություն


ՇԵՆՔԻ ՏՎՅԱԼՆԵՐԸ

ԿԱՂԱՍՏՐԱՅԻՆ ՀԱՄԱՐԸ _____
 ՆՊԱՏԱԿԱՅԻՆ ՆՇԱՆԱԿՈՒԹՅՈՒՆԸ _____
 ՕԳՏԱԳՈՐԾՄԱՆ ՆՊԱՏԱԿԸ _____
 ՄԱԿԵՐԵՍԸ (քառ. մ.) _____
 ԻՐԱՎՈՒՆՔԻ ՏԵՍԱԿԸ _____

ՇԻՆՈՒԹՅԱՆ ՏՎՅԱԼՆԵՐԸ

Գ/Գ	ԿԱՂԱՍՏՐԱՅԻՆ ՀԱՄԱՐԸ	ՕԳՏԱԳՈՐԾՄԱՆ ՆՊԱՏԱԿԸ	ՄԱԿԵՐԵՍԸ (քառ.մ.)	ԻՐԱՎՈՒՆՔԻ ՏԵՍԱԿԸ

Լրացուցիչ նշումներ, փոփոխություններ _____

Կատարողներ՝ _____
 (ստորագրություններ)


ՇԵՆՔԻ ՀԱՏԱԿԱԳԻԾԸ

(մասշտաբը)

Կատարող _____

(ստորագրություն)




Արտագրություն
Հիմնարկի Գրասենյակ
04.08.08 ՎՊ

Հարգելի Վարչության անդամներ,
Հարգելի Վարչության անդամներ,
Հարգելի Վարչության անդամներ,
Հարգելի Վարչության անդամներ,
Հարգելի Վարչության անդամներ

ՊիՏու՛մ

Արտագրություն հարգելի Վարչության անդամներ
Հարգելի Վարչության անդամներ
Հարգելի Վարչության անդամներ
Հարգելի Վարչության անդամներ
Հարգելի Վարչության անդամներ
Հարգելի Վարչության անդամներ
Հարգելի Վարչության անդամներ
Հարգելի Վարչության անդամներ
Հարգելի Վարչության անդամներ
Հարգելի Վարչության անդամներ

04.08.08, ՊիՏու՛մ և Արտագրություն Գրասենյակ



ՎԿԱՅԱԿԱՆՔ ՏՐՎԱԾ Է

ԱՆԻՔԱՆԿԱՆԵՐՍՅԱՆԷ
(սեփականության կամ օգտագործման)

ԻՐԱՎՈՒՆՔՈՎ

Լ. ԱՐԻՔԱՆԿ Զ. ԲԱՅԻՔԻ Զ. ԱՆԻՔԱՆԿԱՆԵՐՍՅԱՆԷ
(սեփականատիրոջ (օգտագործողի) անունը (անվանումը))

Կարպայի Ե. Արքայ, 9. Դասակառուցում
(անշարժ գույքի գտնվելու վայրը (հասցեն), անվանումը)

ԽՈՂԱՎԱՅՈՒՄ

ՆԿԱՏԱՍՐ

Կառուցման ակտի վավերացում 04.05.2007թ. N 19
(անշարժ գույքի մեթոդական իրավունքը հաստատող փաստաթղթի անվանումը)

11.05.2007թ. վավերացման համար N 2239 ԳՐԱՆՈՒՄ

ՓՐԱՆՑԱՍԻ ԵՎ ՀԱՅԱՍՏԱՆԻ ՀԱՆՐԱՊԵՏՈՒԹՅԱՆ ԿԱՌԱՎԱՐՈՒԹՅԱՆ ԱՌԵՆԹԵՐ
ԱՆՇԱՐԺ ԳՈՒՅՔԻ ԿԱՂԱՍՏՐԻ ՊԵՏԱԿԱՆ ԿՈՄԻՏԵԻ, ԳՈՒՅՔԻ ՆԿԱՏԱՍՐ
ԻՐԱՎՈՒՆՔԵՐԻ ՊԵՏԱԿԱՆ ՓՐԱՆՑԱՆ ՄԻԱՍՆԱԿԱՆ
4-1 ՄԱՅՑԱՆԻ 242 ՀԱՄԱՐԻ ՏԱԿ:

ՍՈՒՅՆ ՎԿԱՅԱԿԱՆՔ ԿԱԶՄՎԱՍԾ Է ԵՐԿՈՒ ՕՐԻՆԱԿԻՑ. ՄԵԿԸ ՏՐՎՈՒՄ Է ՍԵՓԱԿԱՆԱՏԻՐՈՋԸ
(ՕՁՏԱԳՈՐԾՈՂԻՆ), ՄՅՈՒՄԸ ՊԱՀՎՈՒՄ Է ՀԱՅԱՍՏԱՆԻ ՀԱՆՐԱՊԵՏՈՒԹՅԱՆ
ԿԱՌԱՎԱՐՈՒԹՅԱՆ ԱՌԵՆԹԵՐ ԱՆՇԱՐԺ ԳՈՒՅՔԻ ԿԱՂԱՍՏՐԻ ՊԵՏԱԿԱՆ ԿՈՄԻՏԵԻ
ԱՇԽԱՏԱԿԱԶՄԻ ՏԱՐԱԾՔԱՅԻՆ ԱՏՈՐԱՔԱԾԱՆՈՒՄՈՒՄ:


ՀԱՅԱՍՏԱՆԻ ՀԱՆՐԱՊԵՏՈՒԹՅԱՆ ԿԱՌԱՎԱՐՈՒԹՅԱՆ
ԱՌԵՆԹԵՐ ԱՆՇԱՐԺ ԳՈՒՅՔԻ ԿԱՂԱՍՏՐԻ ՊԵՏԱԿԱՆ
ԿՈՄԻՏԵԻ ԱՇԽԱՏԱԿԱԶՄԻ ՏԱՐԱԾՔԱՅԻՆ ԱՏՈՐԱՔԱԾԱՆՄԱՆ



Գ. ԲԱՅԻՔԻ
(ստորագրությունը)

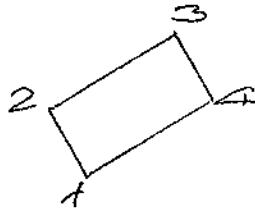
2007թ.

2243109



ՀՈՂԱՄԱՍԻ ՀԱՏԱԿԱԳԻԾԸ

1 : 5000
(մասշտաբը)




ՀԱՏԱԿ	ԱՄՔԱՐԱՄԱՏ (մ.)	ԱՄՔԱՐԱՅՆ ԱՊԻՏՎԱԾ ՔԱՆՈՒՄԻՆ
1-2	50.0	
2-3	100.0	
3-4	50.0	ՃԱՐՁԱՅԱՐԿ
4-1	100.0	

Կատարող

(ստորագրություն)






ՇԵՆՔԻ ՀԱՏԱԿԱԳԻՇԸ


(մասշտաբը)

Կատարող

(ստորագրությունը)







Արձագանքի շնորհիվ
Հիվանդանոցի արհեստագործական խումբից
04.08.08թ. ՄԻԵ


Քանի որ արհեստագործական խումբի անդամները
հիվանդանոցի արհեստագործական խումբից
հարկ վճարում են և արհեստագործական խումբից
Արհեստագործական խումբից

Միջոց

Արհեստագործական խումբից ինչպես նաև 0,5 կա
գրող կապուչոնային խումբից արհեստագործական խումբից
և օգտագործելու ըստ արհեստագործական խումբից

Ինչպես նաև ինչպես նաև արհեստագործական խումբից
Եստե՛րնական կապուչոնային խումբից և արհեստագործական խումբից
արհեստագործական խումբից արհեստագործական խումբից
արհեստագործական խումբից արհեստագործական խումբից

04.08.08թ. ՄԻԵ. Ա. Արհեստագործական խումբից



ՎԿԱՅԱԿԱՆԸ ՏՐՎԱԾ Է

Արեգակյան Կառավարություն

ԻՐԱՎՈՒՆԵՐՈՎ

Արեգակյան Կառավարություն (սեփականության կամ թգտագործման)

Կապույտի Տարածքային Կառավարություն

(անշարժ գույքի գնումների վայր (հասցեն), անվանումը)

հայտարար

ՆԿԱՏԱՍԱՐ

04.05.2007 թ. հայտարարված Տարածքային 11.05.2007 թ.

(անշարժ գույքի ձեռքբերման իրավունքը հաստատող փաստաթղթի անվանումը)


Վաճառվելու հայտարարված համար 2236 պայմ.

ՅԻՄԱՆ ՎՐԱ

ԳՐԱՆՑՎԱԾ Է ՀԱՅԱՍՏԱՆԻ ՀԱՆՐԱՊԵՏՈՒԹՅԱՆ ԿԱՌԱՎԱՐՈՒԹՅԱՆ ԱՌԵՆԹԵՐ ԱՆՇԱՐԺ ԳՈՒՅՔԻ ԿԱՂԱՍՏՐԻ ՊԵՏԱԿԱՆ ԿՈՄԻՏԵԻ, ԳՈՒՅՔԻ ՆԿԱՏԱՍԱՐ ԻՐԱՎՈՒՆԵՐԵՐԻ ՊԵՏԱԿԱՆ ԳՐԱՆՑՄԱՆ ՄԻԱՍՆԱԿԱՆ 4-1 ՄԱՏՅԱՆԻ 246 ՀԱՍՄԱՐԻ ՏԱԿ:

ՍՈՒՅՆ ՎԿԱՅԱԿԱՆԸ ԿԱԶՄՎԱԾ Է ԵՐԿՈՒ ՕՐԻՆԱԿԻՑ. ՄԵԿԸ ՏՐՎՈՒՄ Է ՍԵՓԱԿԱՆԱՏԻՐՈՋԸ (ՕԳՏԱԳՈՐԾՈՂԻՆ), ՄՅՈՒՄԸ ՊԱՅՎՈՒՄ Է ՀԱՅԱՍՏԱՆԻ ՀԱՆՐԱՊԵՏՈՒԹՅԱՆ ԿԱՌԱՎԱՐՈՒԹՅԱՆ ԱՌԵՆԹԵՐ ԱՆՇԱՐԺ ԳՈՒՅՔԻ ԿԱՂԱՍՏՐԻ ՊԵՏԱԿԱՆ ԿՈՄԻՏԵԻ ԱՇԽԱՏԱԿԱԶՄԻ ՏԱՐԱԾՔԱՅԻՆ ԱՏՈՐԱԲԱԺԱՆՈՒՄՈՒՄ:

ՀԱՅԱՍՏԱՆԻ ՀԱՆՐԱՊԵՏՈՒԹՅԱՆ ԿԱՌԱՎԱՐՈՒԹՅԱՆ ԱՌԵՆԹԵՐ ԱՆՇԱՐԺ ԳՈՒՅՔԻ ԿԱՂԱՍՏՐԻ ՊԵՏԱԿԱՆ ԿՈՄԻՏԵԻ ԱՇԽԱՏԱԿԱԶՄԻ ՏԱՐԱԾՔԱՅԻՆ ԱՏՈՐԱԲԱԺԱՆՍԱՆ



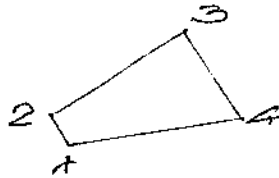
ՆԵՇԱՆԱԳՐՈՒՄ *[Signature]* (նոտարացույցով)

[Signature] 2007 թ.

2243129

ՀՈՂԱՄԱՍԻ ՀԱՏԱԿԱԳԻԾԸ


1 : 5000
(մասշտաբը)



«ԱՏՅԱՆ»	ԵՐԳԱՊՈՒՄԻ	ՍԵՐՎԵՐՆԱԿԻՆ
	151	ՀԱՊԵՎԱՆ
1 - 2	30.0	
2 - 3	100.0	ԱՅԿԱՅԱՆ Մ.
3 - 4	70.0	ԶԱՆԱԾԱՐԷ
4 - 1	100.0	ՄԻՆԱԴՅԱՆ.

Կատարող

(Ձեռագրված)



Handwritten notes in the top left corner, possibly including a date or reference number.


Main handwritten text in the upper right section, consisting of several lines of cursive script.

A central handwritten signature or name, possibly 'J. S. ...'.

A large block of handwritten text in the middle section, appearing to be a letter or a detailed note.

Handwritten text at the bottom right, possibly a signature or a closing phrase.

Small handwritten text at the bottom left, possibly a date or initials.



ՎԿԱՅԱԿԱՆՆԵ ՏՐՎԱԾ Է

ԱՆՏԵՐԱՆԿԱՆ ԵՆՈՐՅԱՆԷ
(սեփականության կամ օգտագործման)

ԻՐԱՎՈՒՆԵՐՈՎ

Ղերբյան Նիզարի Աբրահամյանի
(սեփականատիրոջ (օգտագործողի) անունը (անվանումը))

Կոպուպի Եսթրա Զ. Դանելյանի
(անշահման զուտ գումարի վարկ (հարցեր) և մեղադրանք)

Խոյանյան

Ն ԱՏՄԱՍԻ

Կողմնակցական վարկի վաճառքի 04.05.2007 թ. N 17 պայման
(տվյալը գույքի ձեռքբերման և իրավունքը հաստատող փաստաթղթի անվանումը)


14.05.2007 թ. վաճառքի արժեքը՝ 2235 պայման ԶԻՄԱՆ ԿՐԱ

ԳՐԱՅԿԱՆ ԵՎ ՀԱՅԱՍՏԱՆԻ ՀԱՆՐԱՊԵՏՈՒԹՅԱՆ ԿԱՌԱՎՈՐՈՒԹՅԱՆ ԱՌՆՆԹԵՐ
ՍՏՆՈՒԹ ԳՈՒՅԵՐ ԿԱՂԱՍՏԻ ՊԵՏԱԿԱՆ ԿՈՄԻՏԵԻ, ԳՈՒՅԵՐ ԵՎ ՏՄԱՍԻ
ԻՐԱՎՈՒՆԵՐՈՒԹՅԱՆ ԳՈՒՅՑԻ ԱՆ ՄԻՍՆԱԿԱՆ
4-1 ԱՏԵՍՈՒ 25 ՀԱՍՏԱԻ ՏՎԱԾ

ԱՌՆՆԹԵՐ ԿՐԱՅԱՆ ԱՆՁ ԿԱՌԱՎԱՐ Է ԵՎ ԿՈՒ ՕՐԻՆԱԿԻՑ. ՍԵՎԵ ՏՐՎՈՒՄ Է ՍԵՐՎԱԿԱՆ ԻՏԻՐՈՋԸ
(ՕՐ ՏՎԱՆ ՈՐՅՈՂԻՆ). ՄՅՈՒՄԱՆ ՊԱՅՎՈՒՄ Է ՀԱՅԱՍՏԱՆԻ ՀԱՆՐԱՊԵՏՈՒԹՅԱՆ
ԿԱՌԱՎՈՐՈՒԹՅԱՆ ԱՌՆՆԹԵՐ ԵՎ ԳՈՒՅԵՐ ԿԱՂԱՍՏԻ ՊԵՏԱԿԱՆ ԿՈՄԻՏԵԻ
ԱՇԽԱՏԱԿԱԳՐԻ 5 ԻՐԱՅԵԱՅԻՆ ԱՏՈՐԱԲԱԾՆԱԿՈՒՄԻՄ:

ՀԱՅԱՍՏԱՆԻ ՀԱՆՐԱՊԵՏՈՒԹՅԱՆ ԿԱՌԱՎՈՐՈՒԹՅԱՆ
ԱՌՆՆԹԵՐ ԱՆ ԶՈՐԹ ԿՈՒՅԵՐ ԿԱՂԱՍՏԻ ՊԵՏԱԿԱՆ
ԿՈՄԻՏԵԻ ԱՇԽԱՏԱԿԱՆ ՄԻ ՏՄԱՐՁՆԵՐ ԵՎ ԵՏՐՈՒ ԶԱՐԿՆԵՐ

ՆԵՎԱ ԱՌՆՆԹԵՐ Արմեն Գ. Գրիգորյան
(ստորագրողի անունը)



2243131

ՀՈՂԱՄԱՍԻ ՀԱՏԱԿԱՎՈՒԹՅՈՒՆ

1 : 5000
(մասշտաբը)



ՀԱՏԱԿ	ԳՈՂԱՐԱՒԻՏ	ԱՌՔԱՆՆԱԿԱԿՆ
	15.1	ՀՈՐԻԶՈՆ
1 - 2	50.0	
2 - 3	100.0	ԱՌՔԱՆՆԱԿԱԿՆ Վ.
3 - 4	50.0	
4 - 1	100.0	ԱՌՔԱՆՆԱԿԱԿՆ Վ.

Ս. Ս. Ս.
3/3-
1/1

ՀՈՂԱՄԱՍԻ ՏՎՅԱԼՆԵՐԸ

ԿԱՂԱՄՏՐԱՅԻՆ ՀԱՄԱՐԸ ՅԴ. 039. 104. 104

ՆՊԱՏԱԿԱՅԻՆ ՆՇԱՆԱԿՈՒԹՅՈՒՆԸ Գյուլյանի անվան շինարարական ընկերություն

ՕԳՏԱԳՈՐԾՄԱՆ ՆՊԱՏԱԿԸ ԱՅՔ ԱՅՔ

ՀՈՂԱՄԱՍԻ ԶԱՓԸ (հա) 0,5

ԻՐԱՎՈՒՆԵՐ ՏԵՍԱԿԸ Անվանազան թղթի վրա

ՇԵՆՔԻ ՏՎՅԱԼՆԵՐԸ

ԿԱՂԱՄՏՐԱՅԻՆ ՀԱՄԱՐԸ _____

ՆՊԱՏԱԿԱՅԻՆ ՆՇԱՆԱԿՈՒԹՅՈՒՆԸ _____

ՕԳՏԱԳՈՐԾՄԱՆ ՆՊԱՏԱԿԸ _____

ՄԱԿԵՐԵՄԸ (քառ. մ.) _____

ԻՐԱՎՈՒՆԵՐ ՏԵՍԱԿԸ _____

ՇԻՆՈՒԹՅԱՆ ՏՎՅԱԼՆԵՐԸ

Գ/Գ	ԿԱՂԱՄՏՐԱՅԻՆ ՀԱՄԱՐԸ	ՕԳՏԱԳՈՐԾՄԱՆ ՆՊԱՏԱԿԸ	ՄԱԿԵՐԵՄԸ (քառ.մ.)	ԻՐԱՎՈՒՆԵՐ ՏԵՍԱԿԸ

Լրացուցիչ նշումներ, փոփոխություններ _____

Կատարողներ _____
(ստորագրողների անուններ)


Գ. Բ.


ՇԵՆՔԻ ՀԱՏԱԿԱԳԻԾԸ

(մասշտաբը)

Կ: լտա: իռ:

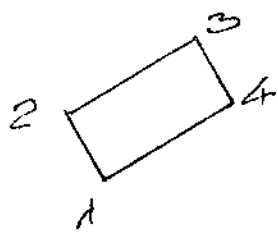
(ստորագրություն)






ՀՈՂԱՄԱՍԻ ՀԱՏԱԿԱԳԻԾԸ

1:5000
(մասշտաբը)



ՀԱՏԱԿԵ	Երկարություն	Մակերես
1-2	50.0	
2-3	100.0	
3-4	50.0	ՀԱՅՏԱԳՈՒՄ
4-1	100.0	

Կատարող 
(տարածությունը)



ՀՈՂԱՄԱՍԻ ՏՎՅԱԼՆԵՐԸ

ԿԱՂԱՍՏՐԱՅԻ Ն ՀԱՄԱՐԸ 07.039.101.107.
 ՆՊԱՏԱԿԱՅԻՆ ՆՇԱՆԱԿՈՒԹՅՈՒՆԸ Գյուղատնտեսական
 ՕԳՏԱԳՈՐԾՄԱՆ ՆՊԱՏԱԿԸ արհեստագործ
 ՀՈՂԱՄԱՍԻ ԶԱՓԸ (հա) 0,50
 ԻՐԱՎՈՒՆԵՐԻ ՏԵՍԱԿԸ Անհատականորեն


ՇԵՆԻ ՏՎՅԱԼՆԵՐԸ


ԿԱՂԱՍՏՐԱՅԻՆ ՀԱՄԱՐԸ _____
 ՆՊԱՏԱԿԱՅԻՆ ՆՇԱՆԱԿՈՒԹՅՈՒՆԸ _____
 ՕԳՏԱԳՈՐԾՄԱՆ ՆՊԱՏԱԿԸ _____
 ՄԱԿԵՐԵՍԸ (քառ. մ.) _____
 ԻՐԱՎՈՒՆԵՐԻ ՏԵՍԱԿԸ _____


ՇԻՆՈՒԹՅԱՆ ՏՎՅԱԼՆԵՐԸ

Գ/Գ	ԿԱՂԱՍՏՐԱՅԻՆ ՀԱՄԱՐԸ	ՕԳՏԱԳՈՐԾՄԱՆ ՆՊԱՏԱԿԸ	ՄԱԿԵՐԵՍԸ (քառ.մ.)	ԻՐԱՎՈՒՆԵՐԻ ՏԵՍԱԿԸ

Լրացուցիչ նշումներ, փոփոխություններ _____

Կատարողներ՝ _____
 (ստորագրությունները)








ՀԱՅԱՍՏԱՆԻ ՀԱՆՐԱՊԵՏՈՒԹՅԱՆ ԲԵՏԱՎԱՀՊԱՆՈՒԹՅԱՆ ՆԱԽԱՐԱՐՈՒԹՅՈՒՆ
 «ՀԱՅԱՍՏԱՆԻ ՀԻՊՈՇԵՐԵՎՈՒԹԱԲԱՆՈՒԹՅԱՆ ԵՎ ՄՈՆԻՏՈՐԻՆԳԻ
 ՊԵՏԱԿԱՆ ԾԱՌԱՅՈՒԹՅՈՒՆ» ՊՈԱԿ

Տ Ն Օ Ր Ե Ն
 MINISTRY OF NATURE PROTECTION OF THE REPUBLIC OF ARMENIA
 "ARMENIAN STATE HYDROMETEOROLOGICAL AND MONITORING
 SERVICE" SNCO
 DIRECTOR

N 36-4/ 29

01.02.2008

«ԱՐԱՋՈՒՐ» ՍՊԸ
 ՏՆՕՐԵՆ
 տիկին Ա.ԱՐԱՋՅԱՆԻՆ

Ի պատասխան 2008թ. հունվարի 10-ի Ձեր գրության հայտնում եմ Միսխանա գետի
 Երկարգետ վտակի միջին անսական, առավելագույն և նվազագույն հաշվարկային ելքերը:
 Առդիր 2 թերթ:

Հարգանքով


Լ. Վարդանյան



Ջ.Ղևորայան
 53-60-21

0002 ք.Երևան Լժովի վտղ. 54
 54 Leo str. Yerevan Armenia 0002
 E-mail armstate @ meteo.am



Տեղ. Tel. (37 410) 53 03 16
 Զարգ. Fax (37 410) 53 29 52




«Աբաջուր» ՍՊԸ-ի 10.01.2008թ. հարցումը (Միսխանա գետի Երկարգետ վտակի վերաբերյալ տվյալներ) բավարարելու համար: Քանի որ Հայպետհիդրոմետը նրբևիցե Երկար գետի վրա ջրաչափական աշխատանքներ չի կատարել, ուստի Հայպետհիդրոմետի օպերատիվ հիդրոոդերևութաբանության կենտրոնի հիդրոլոգիական կանխատեսումների բաժնում սահմանված կարգով կատարվել են հետևյալ հաշվարկները.

Կազմվել է տարածաշրջանի հոսքի մոդուլի և ջրհավաք ավազանների միջին հավասարակշռված բարձրությունների միջև կապը (ըստ ՀՊ 33-101-2003 պահանջների): Այնուհետև ստացված կորից հանվել է Երկարգետի հաշվարկային հատածքում հոսքի մոդուլը, որը կազմում է 18.9 լ/վրկ կմ², հոսքի նորման համապատասխանաբար 0.42 խոր.մ.վրկ: Հաշվարկային հատածքի և գ.Մարմարիկ-դ.Հանքավանի հոսքի նորմաների հարաբերությամբ ստացվել $k=0.25$ գործակից, որով և անցում է կատարվել գ.Մարմարիկ-դ.Հանքավանից հաշվարկային հատածք: Առավելագույն ելքերի հաշվարկման համար գ.Մարմարիկ-դ.Հանքավանից հաշվարկային հատածք անցում է կատարվել 0.56 անցումային գործակցով, իսկ նվազագույն ելքերի համար 0.25:

Հայպետհիդրոմետի ՕՐԿ-ի պետ
 ՕՐԿ հիդրոլոգիական կանխատեսումների
 բաժնի պետ

 Զ.Պետրոսյան
 Լ.Ագիայան

29.01.08



Միջազգային գետի երկարագետ վտակի գետաբերանում ամսական, տարեկան, արաիելաչափում և եղվազազում ելթեղը (խոր. մ. վրդ)

F=22,0 կմ²


Տարի	Տարեկան												Միջին	Արաի.	Եղվազ.
	I	II	III	IV	V	VI	VII	VIII	IX	X	XI	XII			
1975	0,07	0,08	0,10	1,37	1,63	0,63	0,19	0,11	0,10	0,12	0,10	0,09	0,38	5,88	0,063
1976	0,07	0,07	0,12	1,01	3,58	1,24	0,39	0,18	0,12	0,12	0,12	0,11	0,59	15,7	0,063
1977	0,10	0,11	0,24	1,14	1,79	0,61	0,25	0,17	0,17	0,16	0,16	0,15	0,42	7,39	0,083
1978	0,11	0,10	0,20	0,74	2,58	2,00	0,65	0,15	0,11	0,09	0,10	0,09	0,57	9,07	0,088
1979	0,12	0,11	0,18	0,65	1,28	1,07	0,48	0,15	0,10	0,15	0,15	0,29	0,34	8,57	0,050
1980	0,22	0,16	0,25	1,46	1,97	0,49	0,17	0,15	0,10	0,09	0,11	0,11	0,44	7,34	0,085
1981	0,11	0,09	0,14	0,61	1,33	1,02	0,37	0,23	0,13	0,13	0,14	0,13	0,37	7,56	0,068
1982	0,11	0,09	0,12	1,25	1,76	0,84	0,42	0,38	0,19	0,13	0,13	0,19	0,47	13,9	0,078
1983	0,09	0,09	0,22	0,87	1,52	0,88	0,29	0,21	0,19	0,14	0,27	0,15	0,41	9,13	0,055
1984	0,12	0,15	0,25	1,50	2,14	0,98	0,27	0,16	0,12	0,09	0,13	0,09	0,50	10,1	0,063
1985	0,07	0,09	0,11	1,32	1,19	0,41	0,17	0,08	0,08	0,08	0,08	0,13	0,32	6,27	0,063
1986	0,15	0,13	0,15	0,97	1,29	0,81	0,23	0,13	0,12	0,14	0,17	0,12	0,37	6,05	0,063
1987	0,11	0,15	0,12	0,68	2,95	0,88	0,13	0,09	0,09	0,09	0,10	0,09	0,46	11,0	0,080
1988	0,10	0,10	0,11	1,61	2,88	2,04	1,01	0,30	0,19	0,20	0,20	0,20	0,74	10,5	0,090
1989	0,22	0,21	0,29	0,44	0,29	0,18	0,27	0,11	0,11	0,21	0,32	0,26	0,24	8,62	0,15
1990	0,17	0,16	0,56	1,29	2,53	0,92	0,27	0,18	0,10	0,09	0,08	0,10	0,54	9,18	0,13
1991	0,08	0,07	0,15	1,76	1,47	0,44	0,14	0,07	0,06	0,06	0,08	0,06	0,37	11,9	0,053
1992	0,06	0,06	0,07	0,62	1,72	1,17	0,28	0,08	0,06	0,06	0,06	0,06	0,36	7,45	0,058
1993	0,06	0,06	0,07	0,42	2,98	1,48	0,34	0,12	0,06	0,06	0,06	0,06	0,48	10,9	0,050
1994	0,06	0,06	0,10	1,50	1,59	0,34	0,11	0,06	0,06	0,06	0,08	0,08	0,34	8,57	0,058
2000	0,09	0,06	0,04	1,63	2,14	0,42	0,10	0,09	0,09	0,08	0,07	0,06	0,41	6,83	0,033
2001	0,06	0,07	0,13	2,27	1,94	0,66	0,22	0,09	0,05	0,05	0,05	0,05	0,47	5,99	0,045
2002	0,05	0,05	0,06	0,84	2,49	2,60	0,82	0,18	0,20	0,18	0,14	0,08	0,64	7,06	0,043
2003	0,07	0,06	0,07	0,37	2,28	0,94	0,31	0,09	0,07	0,09	0,17	0,09	0,38	7,95	0,055
2004	0,07	0,07	0,32	0,59	2,08	1,18	0,30	0,12	0,08	0,07	0,07	0,07	0,42	6,10	0,060
2005	0,06	0,05	0,07	0,28	2,20	1,58	0,76	0,18	0,12	0,14	0,12	0,07	0,47	6,89	0,045


ՕՅԿ Հիդրոլոգիական կամբարաբուրմների բաժնի պետ

Վ. Մարտիրոսյան

Լ. Ազիզյան









ՀԱՅԱՍՏԱՆԻ ՀԱՆՐԱՊԵՏՈՒԹՅՈՒՆ
ՋՐԱՅԻՆ ՊԵՏԱԿԱՆ ԿԱԴԱՍՏՐ
ՋՐՈՉՏԱԳՈՐԾՄԱՆ ԻՐԱՎՈՒՆԵՔԻ ԳՐԱՆՑՄԱՆ

Վ Վ Ա Յ Ա Կ Ա Ն

29 Հուլիսի 2008թ. N 1722

ՍՈՒՅՆ ՎԿԱՅԱԿԱՆՈՎ ՎԱՎԵՐԱՑՎՈՒՄ Է,

որ **«ԱԲԱՋՈՒՐ» ՍՊԸ «ԱԲԱՋՈՒՐ» ՓԷԿ - ը**

(ջրօգտագործողի անունը, ազգանունը)

«ՀՀ Կոտայքի մարզ Հանքավան համայնքի վարչական տարածքում

(գրանցման և ջրօգտագործման վայրը)

Էլեկտրաէներգիայի արտադրության՝ ՓԷԿ - Ի կառուցման

(ջրօգտագործման նպատակը)

նպատակով՝ համաձայն **2008թ. Հուլիսի 28 - ի N 1814**

ջրօգտագործման թույլտվության Մարմարիկ գետի Միսիսանայի երկարագետ վտակից
(ջրային ռեսուրսի անվանումը)


իրականացնում է ջրօգտագործում՝ մինչև 28.11.08թ. գործունեության ժամկետով:
Ջրօգտագործման թույլտվությամբ սահմանվել են
ջրառի՝ ըստ տեխնիկա-տնտեսական հաշվարկի I – 0.07 մ³/վրկ, II – 0.07 մ³/վրկ,
III – 0.13 մ³/վրկ, IV - 1.01 մ³/վրկ, V – 1.52 մ³/վրկ, VI – 0.96 մ³/վրկ,
VII – 0.29 մ³/վրկ, VIII -0.12 մ³/վրկ, IX – 0.08 մ³/վրկ, X – 0.08 մ³/վրկ,
XI – 0.10 մ³/վրկ, XII – 0.09 մ³/վրկ:
ջրահեռացման՝ Մարմարիկ գետ — հազ.մ³/տարի, — մ³/օր, — լ/վրկ և ըստ
վնասակար նյութերի թույլատրելի սահմանային արտահոսքի
չափաքանակները՝



Ջրային ռեսուրսների
նպատակահարմար գործակալության պետ

(ստորագրությունը)

Ա.Ներսիսյան





**ՀԱՅԱՍՏԱՆԻ ՀԱՆՐԱՊԵՏՈՒԹՅԱՆ
ԲՆԱԴԱՐՊԱՆՈՒԹՅԱՆ ՆԱԽԱՐԱՐՈՒԹՅՈՒՆ**

**ՀԱՅԱՍՏԱՆԻ ՀԱՆՐԱՊԵՏՈՒԹՅԱՆ ՋՐԱՅԻՆ ՌԵՍՈՒՐՍՆԵՐԻ
ԿԱՌԱՎԱՐՄԱՆ ԳՈՐԾԱԿԱՆՈՒԹՅՈՒՆ**

ՋՐՕԳՏԱԳՈՐԾՄԱՆ ԹՈՒՅԼՏՎՈՒԹՅՈՒՆ N 1814

1-3-Ձ/4-Ս-Ե

«ԱՐԱՋՈՒՐ» ՍՊԸ

(Ջրօգտագործողի անվանումը)

«ԱՐԱՋՈՒՐ» ՓԻԿ

ՀՀ ԲՆԱԴԱՐՊԱՆՈՒԹՅԱՆ

(Ջրային ռեսուրսների կառավարման և

«ԱՐԱՋՈՒՐ» ՍՊԸ


(Ջրօգտագործման թույլտվություն ստացողի

ՆԱԽԱՐԱՐՈՒ ԾԱՌՈՒԹՅՈՒՆՅԱՆ

ստիպանության մարմնի ղեկավար)

ՏՆՕՐԵՆ Ա. ԱՐԱՋՅԱՆ

պաշտոնը, տնտրագրությունը,



Տրված է 28 07 2008թ.

Ուժի մեջ է միմչև 28 11 2008թ.

Գործունեության ժամկետը երկարաձգված է միմչև _____ 200 թ.

(Ջրային ռեսուրսների կառավարման և

(Ջրօգտագործման թույլտվություն ստացողի

ստիպանության մարմնի ղեկավար)

պաշտոնը, տնտրագրությունը, անունը, ազգանունը)

1. **Ջրօգտագործողի հասցեն** _____
(ջրօգտագործման թույլտվություն ստացողի անվանումը, (անունը,

ՀՀ, ք. Երևան, Ավան Առինք 1/1, քմ. 34, հեռ. (093) 88-36-25
ազգանուն) հասցեն և հեռախոսը

2. **Ջրօգտագործման վայրը** _____ ՀՀ Կոտայքի մարզ,

Հանքավան համայնքի վարչական տարածք

3. **Ջրառի վայրը** _____ ՀՀ Կոտայքի մարզ,

Հանքավան համայնքի վարչական տարածք

4. **Ջրօգտագործման նպատակը** / էլեկտրատեղեղիայի արտադրություն /

ՓՅԷԿ-ի կառուցում

5. **Ջրօգտագործման ծախսը, այդ թվում՝**

ա) նակերևութային ջրային ռեսուրսներ _____ Սարմարիկ գետի Միսխանայի

երկարագետ վտակ, Ըստ տեխնիկա-տնտեսական հաշվարկի:

I-0.07մ³/վրկ, II- 0.07մ³/վրկ, III- 0.13մ³/վրկ, IV-1.01մ³/վրկ, V-1.52մ³/վրկ

VI- 0.96մ³/վրկ, VII- 0.29մ³/վրկ, VIII- 0.12մ³/վրկ, IX-0.08մ³/վրկ,

X- 0.08մ³/վրկ, XI- 0.10մ³/վրկ, XII- 0.09մ³/վրկ

բ) ստորերկրյա ջրային ռեսուրսներ _____

Z

6. **Ջրօգտագործման ժամանակահատվածը և ռեժիմը** _____

Ըստ տեխնիկա - տնտեսական հաշվարկի:

7. **Ջրօգտագործման թույլտվության պայմանների ապահովման նկատմամբ վերահսկողության մեխանիզմները** _____

1. Ջրօգտագործման նպատակայնություն:

2. Ջրառի կետում էկոլոգիական թողքի ապահովում:

3. N 1705 ՋԹ-ն տրված 12.03.2008թ. համարել չեղյալ:

* Հայաստանի Հանրապետության ընդերքի մասին օրենսգրքով սահմանված դեպքերում ստորերկրյա ջրերի օգտագործման համար պահանջվում է նաև ընդերքօգտագործման պայմանագիր

N 1814 28.07.08թ

ՋՐՕՉՏԱԳՈՐԾՄԱՆ ԹՈՒՅՆՏՎՈՒԹՅԱՆ ԱՆԲԱԺԱՆԵԼԻ ՄԱՍ
ՀԱՆԴԻՍԱՏՈՂ ԼՐԱՑՈՒՑԻՉ ՊԱՅՄԱՆՆԵՐ

ՀՀ ջրային օրենսգրքի հոդված 32-ի պահանջների համաձայն մշակված սույն պայմանները ենթակա են պարտադիր կատարման:

1. «Աբաջուր» ՍՊԸ-ն («Աբաջուր» ՓԲԿ) պարտավոր է՝

ա/ ապահովել N 1814 ջրօգտագործման թույլտվության ստացմամբ և ջրօգտագործման իրականացմամբ պայմանավորված ՀՀ օրենսդրության պահանջների կատարումը.

բ/ արտակարգ իրավիճակներում և սակավաջրության ու երաշտի պայմաններում ապահովել ՀՀ բնապահպանության նախարարության աշխատակազմի ջրային ռեսուրսների կառավարման գործակալության (ՋՈԿԳ) պահանջները, որոնք ուղղված են հասարակական շահին և շրջակա միջավայրի պահպանմանը.

գ/ իր գործունեությամբ չնվազեցնել մինչև N 1814 ջրօգտագործման թույլտվության ստացումը գոյություն ունեցող ավանդական ջրօգտագործողների ջրօգտագործման իրավունքները.

դ/ ապահովել պայմաններ ՀՀ բնապահպանության նախարարության աշխատակազմի ջրային ռեսուրսների կառավարման գործակալության աշխատակցի կողմից ջրօգտագործման թույլտվության պայմանների կատարումը հսկելու համար.

ե/ ՀՀ հանրային ծառայությունները կարգավորող հանձնաժողովի կողմից ՓԲԿ-ի կառուցման լիցենզիա ստանալու դեպքում սահմանված կարգով լիցենզիայի պատճեն 10-օրյա ժամկետում ներկայացնել ՋՈԿԳ.

զ/ Խմելու-տնտեսական և ոռոգման նպատակներով հայտի ստացման դեպքում ընկերությունը ՋՈԿԳ-ի պահանջով պարտավոր է ջրօգտագործման թույլտվությունը ներկայացնելու ՋՈԿԳ՝ ջրօգտագործման ծավալների վերանայման:

2. ՓԲԿ-ի նախագիծը ներկայացնել ՀՀ բնապահպանության նախարարության «Բնապահպանական փորձաքննություն» ՊՈԱԿ՝ շրջակա միջավայրի վրա ազդեցության փորձաքննության, որի եզրակացությունը մինչև ՓԲԿ-ի կառուցման սկսելը ներկայացնել ՋՈԿԳ:

3. N 1814 ջրօգտագործման թույլտվության գործունեության ժամկետ է սահմանված մինչև « 28 » հոկտեմբեր 2008թ.: ՀՀ հանրային ծառայությունները կարգավորող հանձնաժողովից «Աբաջուր» ՓԲԿ-ի կառուցման լիցենզիայի ստացման դեպքում լիցենզիայով սահմանված ժամկետը:

4. Ջրառի և ջրահեռացման կորդինատական կետերն են.

X = 44° 28' 30.7"

X = 45° 28' 40.9"

Y = 40° 40' 18.4"


Y = 40° 39' 01.4"

H = 2113.0 մ

H = 2009.0 մ

ՀՀ բնապահպանության նախարար
Ս. Հայրությունյան
« 28 » հոկտեմբեր 2008թ.

«Աբաջուր» ՍՊԸ-ի տնօրեն
Ս. Աբաջյան
« 28 » հոկտեմբեր 2008թ.



8. Ջրային ռեսուրսներ կամ դրանց ջրահավաք ավազաններ թափվող կեղտաջրերի թույլատրելի ծավալները Սարճարիկ գետի Մխիթարյանի վտակ

Ըստ տեխնիկա-տնտեսական հաշվարկի:

I-0.07մ³/վրկ, II- 0.07մ³/վրկ, III- 0.13մ³/վրկ, IV-1.01մ³/վրկ, V-1.52մ³/վրկ

VI- 0.96մ³/վրկ, VII- 0.29մ³/վրկ, VIII- 0.12մ³/վրկ, IX-0.08մ³/վրկ,

X- 0.08մ³/վրկ, XI- 0.10մ³/վրկ, XII- 0.09մ³/վրկ

9. Արտահոսքի նկարագրությունը _____

Ըստ տեխնիկա-տնտեսական հաշվարկի:

10. Կեղտաջրերում վնասակար նյութերի թույլատրելի սահմանային արտահոսքի տվյալները _____

Ըստ տեխնիկա-տնտեսական հաշվարկի:

11. Ջրերի ստանդարտները և(կամ) դրանց վերաբերյալ հրապարակումների տեղեկությունները _____

Ջրային ռեսուրսների մոնիտորինգի (ջրի որակի և քանակի)

իրականացման դեպքում արդյունքների վերաբերյալ

տեղեկատվության հրապարակում տեղական լրատվական


միջոցներում անհարաժեշտության դեպքում:

12. Հատուկ միջոցառումներ, որոնք պիրառվելու են արդյունավետ ջրօգտագործումը խթանելու և ջրի որակը բարելավելու: գերխոնավ և առափնյա կարևոր բնական միջավայրերը և առնչվող կենսաբազմազանությունը պահպանելու համար _____

Ջրառի կետում նախատեսել ձկնապաշտպան կառույցներ, ապահովել ջրառի կետում ջրային ռեսուրսի էկոլոգիական թողքը՝ 30.0լ/վրկ:

13. Համապատասխան պահանջներ՝ ջրօգտագործման հաշվառման, մոնիտորինգի, գրանցման և ճշգրտման համար _____

Ջրառի կետն ապահովել ջրաչափական դիտակետով և սահմանված կարգով այն կապարակնքել:



14. Համապատասխան երաշխիքներ՝ ջրային ռեսուրսներին վնասներ հասցվելու դեպքում _____

ՀՀ ջրային օրենսգրքի պահանջների խախտման դեպքում փոխհատուցել հասցված վնասը ՀՀ օրենսդրությամբ սահմանված կարգով:

15. Ջրօգտագործման թույլտվությանն առնչվող վճարներն ու վճարման ժամանակացույցը. _____

Պետական տուրքի անդորրագիր N 554110

16. Ջրօգտագործման թույլտվությունը ենթակա է գրանցման պետական ջրային կադաստրում՝ 10 օրվա ընթացքում:

Այս ջրօգտագործման թույլտվությունը կազմված է երկու օրինակից:

**ՀԱՅԱՍՏԱՆԻ ՀԱՆՐԱՊԵՏՈՒԹՅԱՆ
ՄՏԱՎՈՐ ՍԵՓԱԿԱՆՈՒԹՅԱՆ ԳՈՐԾԱԿԱԼՈՒԹՅՈՒՆ**

Ֆիրմային անվանումների բաժին

0010, Երևան, Գլխավոր պող., Կառավարական տուն 3

հեռ. 563 261

23.11.2007

(732) Ա. Աբաջյան

ք. Երևան, Ավան-Առինջ 1-ին
մ/շ., 1/1 շ., բն. 34

ՈՐՈՇՈՒՄ

“ԱԲԱԶՈՒՐ” Սահմանափակ պատասխանատվությամբ ընկերություն
(“ԱԲԱԶՈՒՐ” ՍՊԸ)

Ֆիրմային անվանման գրանցման մասին

(111) գրանցման համարը **143290**

(210) Հայտի N: 104186

(220) Հայտի ներկայացման թվականը 22.11.2007

Ձեռնարկության գործունեության նպատակը եւ բնագավառը.

հիդրոկայանների շինարարություն եւ շահագործում:

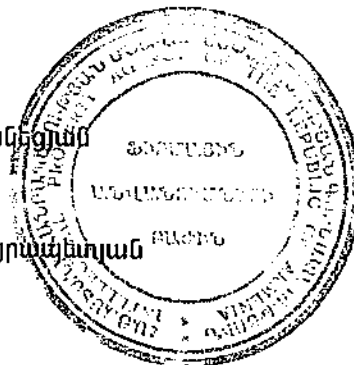
Որոշումն ուժի մեջ է հայտի ներկայացման թվականից 6 ամսվա ընթացքում:

Բաժնի պետ

Փորձագետ


Թ. Կանեջյան


Ա. Հայրապետյան



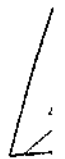
THE UNIVERSITY OF CHICAGO








102-021
0, 2, 4





ՀՀ Կոտայքի մարզի
Հանրապետական համայնքի հողերի
օգտագործման ժամանակավոր սխեմա
մ 1: 10 000

