Նախագիծ

ՀԱՅԱՍՏԱՆԻ ՀԱՆՐԱՊԵՏՈՒԹՅԱՆ ԿԱՌԱՎԱՐՈՒԹՅՈՒՆ
ՈՐՈՇՈՒՄ

2009 թվական N ----------Ն

ՀԱՅԱՍՏԱՆԻ ՀԱՆՐԱՊԵՏՈՒԹՅԱՆ ՍՅՈՒՆԻՔԻ ՄԱՐԶԻ ԱՐԾՎԱՆԻԿԻ ԳՅՈՒՂԱԿԱՆ ՀԱՄԱՅՆՔԻ ՀՈՂԵՐԻ ՕԳՏԱԳՈՐԾՄԱՆ ԺԱՄԱՆԱԿԱՎՈՐ ՍԽԵՄԱՆ ՀԱՍՏԱՏԵԼՈՒ ՄԱՍԻՆ

Հայաստանի Հանրապետության կառավարությունը ո ր ո շ ու մ է.

1. Հաստատել Հայաստանի Հանրապետության Սյունիքի մարզի Արծվանիկի գյուղական համայնքի հողերի օգտագործման ժամանակավոր սխեման, և 102 հեկտար համաձայն հավելվածի փոխադրել արդյունաբերության, ընդերքօգտագործման և այլ արտադրական նշանակության օբյեկտների հողերի կատեգորիա՝ պոչամբարի ընդարձակման համար: Այդ թվում.

ա/ համայնքային սեփականություն հանդիսացող գյուղատնտեսական նշանակության հողերից 34.4 հեկտար, որից 13.5 հեկտար վարելահող, 18.4 հեկտար արոտավայր, 2.5 հեկտար այլ հողեր.

բ/ պետական սեփականություն հանդիսացող անտառային հողերից 29.2 հեկտար թփուտ.

գ/ իրավաբանական անձի սեփականություն հանդիսացող գյուղատնտեսական նշանակության 38.4 հեկտար վարելահող:

2. Սույն որոշումն ուժի մեջ է մտնում պաշտոնական հրապարակմանը հաջորդող օրվանից:

ՀԻՄՆԱՎՈՐՈՒՄ

«ՀՀ Սյունիքի մարզի Արծվանիկի գյուղական համայնքի հողերի օգտագործման ժամանակավոր սխեման հաստատելու մասին» ՀՀ կառավարության որոշման նախագծի

ՀՀ Սյունիքի մարզի Արծվանիկի գյուղական համայնքի վարչական սահմաններում գտնվող համայնքային, քաղաքացիների, պետական սեփականության հողերի օտարումը և օգտագործման իրավունքով տրամադրումը հողային օրենսգրքի 7-րդ հոդվածի 2-րդ կետի և 27-րդ հոդվածի 3-րդ կետի պահանջներին համապատասխան թույլատրվում է հողաշինարարական փաստաթղթերի հիման վրա, օրենսգրքով և նորմատիվ իրավական ակտերով սահմանված կարգով՝ դրանց նպատակային նշանակությունը փոփոխելուց հետո:

Հայաստանի Հանրապետության Սյունիքի մարզի Արծվանիկի գյուղական համայնքի գյուղատնտեսական նշանակության հողերի կատեգորիայի փոփոխությունները պայմանավորված են Զանգեզուրի պղնձամոլիբդենային կոմբինատի պոչամբարի ընդարձակման անհրաժեշտությունից ելնելով:

Միաժամանակ ՀՍՍՀ Մինիստրների սովետի 1973 թ. ապրիլի 18-ի N 203 որոշմամբ Քաջարանի պղնձամոլիբդինային կոմբինատի արտադրական կեղտաջրերի պոչամբարի կառուցման համար հատկացվել էր 395 հեկտար հողամաս: Նախատեսված հողամասը ամբողջությամբ իրացված չլինելու և տեղանքում սահմանազատված չլինելու պատճառով 1991-1993 թթ. նշված տարածքից Արծվանիկի բնակիչներին սեփականաշնորհվել է մոտ 40.0 հա վարելահողեր, որոնք պոչամբարի շահագործմանը զուգնթաց աստիճանաբար ծածկվել են կեղտաջրերով: Այժմ «Զանգեզուրի պղնձամոլիբդենային կոմբինատ» ՓԲԸ-ի կողմից գնվել են նշված սեփականատերերի հողերը:

Նշված համայնքի հողերի օգտագործման ժամանակավոր սխեման հաստատելու մասին ՀՀ կառավարության որոշման նախագծով նախատեսված է 102 հեկտար հողերը փոխադրել արդյունաբերության, ընդերքօգտագործման և այլ արտադարական նշանակության օբյեկտների հողերի կատեգորիա՝ պոչամբարի ընդարձակման համար: Այդ թվում.

ա/ համայնքային սեփականություն հանդիսացող գյուղատնտեսական նշանակության հողերից 34.4 հեկտար, որից 13.5 հեկտար վարելահող, 18.4 հեկտար արոտավայր, 2.5 հեկտար այլ հողեր.

բ/ պետական սեփականություն հանդիսացող անտառային հողերից 29.2 հեկտար թփուտ.

գ/ իրավաբանական անձի սեփականություն հանդիսացող գյուղատնտեսական նշանակության 38.4 հեկտար վարելահող:

Նշված համայնքի հողերի օգտագործման ժամանակավոր սխեման հաստատելու մասին ՀՀ կառավարության որոշման նախագծով նախատեսված սխեման ՀՀ կառավարության քննարկմանն է ներկայացվել հողային օրենսգրքի /մասնավորապես 6-րդ, 7-րդ, 27-րդ, 28-րդ, 29-րդ, 57-րդ և 64-րդ հոդվածների/ պահանջներին համապատասխան և ՀՀ կառավարության 2001 թ. հունվարի 17-ի «Հողերի օգտագործման սխեմաներ կազմելու կարգը հաստատելու մասին» N 30 որոշման 1-ին կետի «բ» ենթակետով սահմանված կարգով:

Համայնքի հողերի օգտագործման ժամանակավոր սխեման քննարկվել է ՀՀ վարչապետի 13.08.2001թ. N 599 որոշմամբ ստեղծված հողերի օգտագործման ժամանակավոր սխեմաների համաձայնեցման միջգերատեսչական հանձնաժողովի կողմից:

Միջգերատեսչական հանձնաժողովի եզրակացության հիման վրա հողերի օգտագործման ժամանակավոր սխեման քննարկվել է ՀՀ քաղաքաշինության, գյուղատնտեսության, բնապահպանության նախարարությունների, ՀՀ պատմության և մշակույթի հուշարձանների պահպանության գործակալության, ՀՀ կառավարությանն առընթեր անշարժ գույքի կադաստրի պետական կոմիտեի կողմից:

Համայնքի հողերի օգտագործման ժամանակավոր սխեմայի վերաբերյալ առկա են համայնքի ավագանու որոշումը՝ (սխեմային հավանություն տալու մասին), մարզպետի համաձայնությունը (մարզային հանձնաժողովի եզրակացության հիման վրա) ՀՀ կառավարության 17.01.2001թ. N 30 որոշմամբ սահմանված իրավասու նախարարությունների և գերատեսչությունների համաձայնությունները՝ կնքված և ստորագրված:

Հողերի օգտագործման ժամանակավոր
սխեմաների համաձայնեցման միջգերատեսչական
հանձնաժողովի նախագահ — Վ. Տերտերյան

ՀԱՅԱՍՏԱՆԻ ՀԱՆՐԱՊԵՏՈՒԹՅԱՆ
ՍՅՈՒՆԻՔԻ ՄԱՐԶԻ ԱՐԾՎԱՆԻԿԻ ԳՅՈՒՂԱԿԱՆ ՀԱՄԱՅՆՔԻ
ՀՈՂԵՐԻ ՕԳՏԱԳՈՐԾՄԱՆ ԺԱՄԱՆԱԿԱՎՈՐ ՍԽԵՄԱ

Հավելված
ՀՀ կառավարության 2008թվականի
..... „.....ի„
N .....Ն որոշման

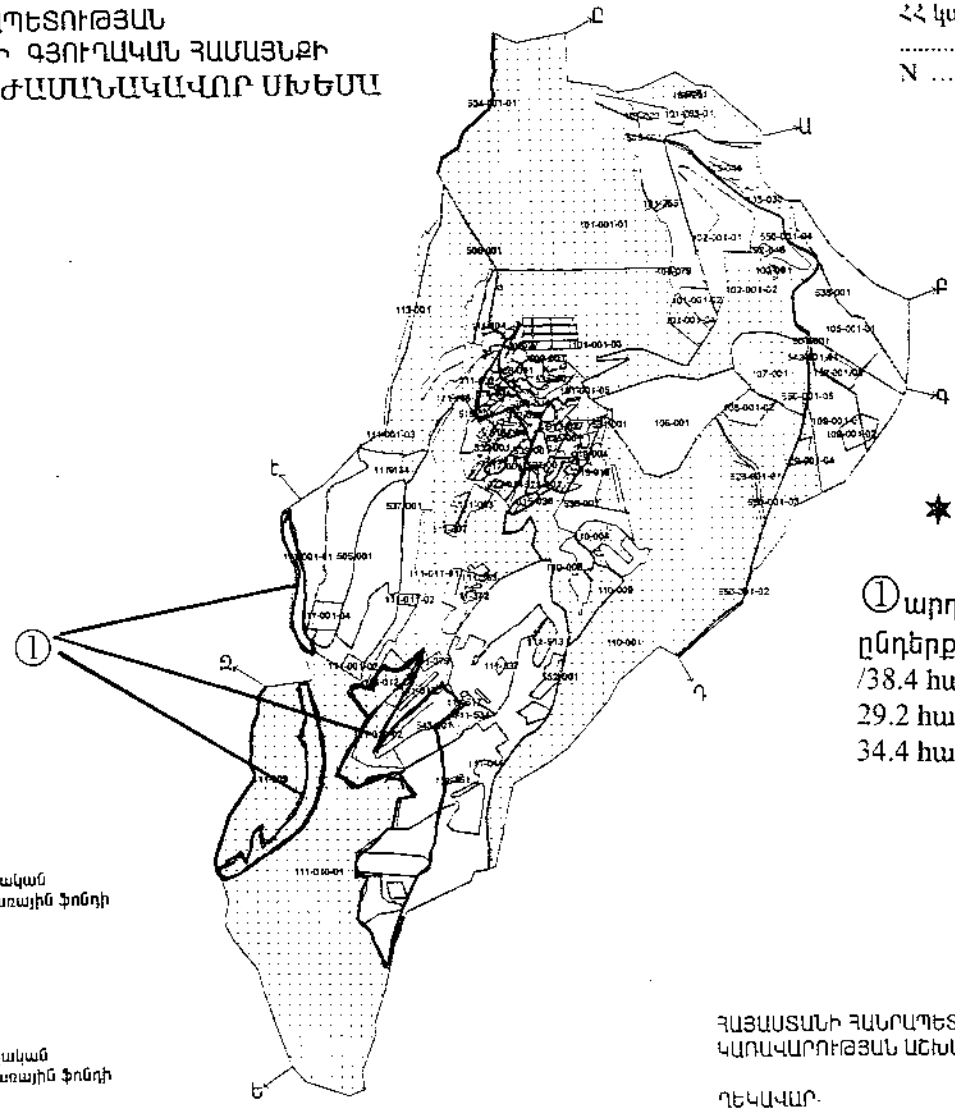

✱ Ծանոթագրություն

① արդյունաբերության, ընդերքաօգտագործման.... 102 հա
/38.4 հա քաղաքացիների սեփ. հողերից
29.2 հա անտառային հողերից
34.4 հա հանայնքային սեփ. հողերից/

Սահմանակից հողեր

Ա-Բ Կաղնուտի գյուղական համայնքի
Բ-Գ Սյունիքի մարզի համայնքների վարչական սահմաններից դուրս գտնվող անտառային ֆոնդի
Գ-Դ Վ.Գյոդակլուի գյուղական համայնքի
Դ-Ե Սյունիքի գյուղական համայնքի

Ե-Զ Խալաջի գյուղական համայնքի
Զ-Է Սևքարի գյուղական համայնքի
Է-Ը Չափնիի գյուղական համայնքի

Ը-Ա Սյունիքի մարզի համայնքների վարչական սահմաններից դուրս գտնվող անտառային ֆոնդի

ՀԱՅԱՍՏԱՆԻ ՀԱՆՐԱՊԵՏՈՒԹՅԱՆ
ԿԱՌԱՎԱՐՈՒԹՅԱՆ ԱՇԽԱՏԱԿԱԶՄԻ

ՂԵԿԱՎԱՐ՝ Դ. ԱՍԱՐԳՍՅԱՆ

ԵԶՐԱԿԱՑՈՒԹՅՈՒՆ

ՀՀ վարչապետի 13.08.01 թ. N 599 որոշմամբ ստեղծված հողերի օգտագործման ժամանակավոր սխեմաների համաձայնեցման միջգերատեսչական հանձնաժողովի

Հանձնաժողովը 2007 թվականի հուլիսի 11-ի նիստում քննարկելով Արտաշատ մարզի Արտաշատ համայնքի հողերի օգտագործման ժամանակավոր սխեման, առաջարկում է այն ներկայացնել Հայաստանի Հանրապետության կառավարության նախագծերի և գերատեսչությունների հաստատմանը:

Հանձնաժողովի նախագահ՝ Վ. Տերտերյան

քարտուղար՝ Ֆ. Եգոյան

անդամներ՝ Ս. Մկրտչյան

Ս. Շաքարյան

Ա. Վարդանյան

Ա. Սաղաթյան

ՀԱՅԱՍՏԱՆԻ ՀԱՆՐԱՊԵՏՈՒԹՅԱՆ
ՍՅՈՒՆԻՔԻ ՄԱՐԶՊԵՏ

377810, ՀՀ Սյունիքի մարզ, ք.Կապան, Նժդեհի 1, հեռ. ֆաքս 28-78-30, (0-85) 6-24-43

«06» վերջին 2008թ. N 12-249

Ձեր N

ՀՀ կառավարությանն առընթեր անշարժ
գույքի կադաստրի պետական կոմիտեի
նախագահ Մ. Վարդանյանին

Հարգելի պարոն Վարդանյան

ՀՀ կառավարության բնապահպանը ներկայացնելու նպատակով կազմվել և հողերի օգտագործման ժամանակավոր սահմանների համաձայնեցման միջգերատեսչական հանձնաժողովին է ներկայացվել Սյունիքի մարզի Սևաբար և Արծվանիկ համայնքների հողերի օգտագործման ժամանակավոր սահմանները, որոնցով առաջարկվում էր համապատասխանաբար 13.0 և 102.0 հա տարբեր նպատակային նշանակության հողեր փոխադրել արդյունաբերության, ընդերքօգտագործման և այլ արտադրական նշանակության հողերի կատեգորիա՝ արդյունաբերական կեղտաջրերի վերջնամբարի /պոչամբար/ համար:

ՀՀ կառավարությանն առընթեր անշարժ գույքի կադաստրի պետական կոմիտեի կողմից նշված սահմանները համաձայնեցվել են՝ նյութերին կցելով հատուկ կարծիք, ըստ որի առաջարկվող տարածքը արդեն զբաղեցված է պոչամբարի տակ:

Հիմք ընդունելով նշված հատուկ կարծիքը հողերի օգտագործման ժամանակավոր սահմանների համաձայնեցման միջգերատեսչական հանձնաժողովի կողմից կազմված նյութերը հետ են վերադարձվել:

Տեղյակ է պահվում Ձեզ, որ առաջարկվող տարածքների միայն 20%-ն է փաստացի իրացված, որի մասին նշված է նյութերին կից բացատրագրերում:

Եզրակացությունից խնդրվում է Ձեզ, կրկին անգամ քննարկել մեր կողմից ներկայացված առաջարկությունները և տալ համապատասխան կարծիք:

Ս. Խաչատրյան

Կատ.
Մ. Գրիգորյան
հեռ./0285/65206

ՀԱՅԱՍՏԱՆԻ ՀԱՆՐԱՊԵՏՈՒԹՅԱՆ
ՍՅՈՒՆԻՔԻ ՄԱՐԶՊԵՏ

377810, ՀՀ Սյունիքի մարզ, ք.Կապան, Նժդեհի 1, հեռ. ֆաքս 28-78-30, (0-85) 6-24-43

«06» փետրվարի 2008թ. N 12-248

Ձեր _____ N _____

ՀՀ գյուղատնտեսության
նախարար Դ. Լոքյանին

Հարգելի պարոն Լոքյան

ՀՀ կառավարության քննարկմանը ներկայացնելու նպատակով կազմվել և հողերի օգտագործման ժամանակավոր սխեմաների համաձայնեցման միջգերատեսչական հանձնաժողովին է ներկայացվել Սյունիքի մարզի Արծվանիկ գյուղական համայնքի հողերի օգտագործման ժամանակավոր սխեման, որով մասնավորապես առաջարկվում է անտառային նպատակային նշանակության հողերից 29.2 հա թփածածկ տարածքներ փոխադրել արդյունաբերության, ընդերքօգտագործման և այլ արտադրական նշանակության հողերի կատեգորիա՝ արդյունաբերական կեղտաջրերի գոյություն ունեցող «Արծվանիկի» պոչամբարի համար:

ՀՀ գյուղատնտեսության նախարարության կողմից նշված սխեման չի համաձայնեցվել՝ անտառային ֆոնդի հողեր լինելու պատճառով:

Խնդրի կարևորությունից ելնելով խնդրվում է Ձեզ, կրկին անգամ քննարկել մեր կողմից ներկայացված առաջարկությունը և տալ համապատասխան կարծիք:

Ս. Խաչատրյան

Կատ.
Մ. Կոստանդյան
հեռ./0285/65206

ՀԱՅԱՍՏԱՆԻ ՀԱՆՐԱՊԵՏՈՒԹՅԱՆ
ՍՅՈՒՆԻՔԻ ՄԱՐԶՊԵՏ

377810, ՀՀ Սյունիքի մարզ, ք.Կապան, Նժդեհի 1, հեռ. ֆաքս 28-78-30, (0-85) 6-24-43

«02» Դեկտեմբեր 2007թ. N 11-910

Ձեր _____ N _____

Հողերի օգտագործման ժամանակավոր
սխեմաների համաձայնեցման
միջգերատեսչական հանձնաժողովի
նախագահ պր-ն Վ. Տերտերյանին

Հարգելի պարոն **Տերտերյան**

ՀՀ կառավարության քննարկմանը ներկայացնելու նպատակով Ձեզ է ներկայացվում Սյունիքի մարզի Արծվանիկ գյուղական համայնքի վարչական տարածքի հողերի օգտագործման ժամանակավոր սխեման (կցվում է), որով առաջարկվում է արդյունաբերական պոչամբարի ընդարձակման համար, արդյունաբերության, ընդերքօգտագործման և այլ արտադրական նշանակության հողերի կատեգորիա փոխադրել 102.0 հա հողեր՝ այդ թվում.

ա/ մասնավոր սեփականություն հանդիսացող գյուղատնտեսական նշանակության հողերից 38.4 հա վարելահող.

բ/ համայնքային սեփականություն հանդիսացող գյուղատնտեսական նշանակության հողերից 13.5 հա վարելահող,18.4 հա արոտավայր, 2.5 հա այլ հողատեսք.

գ/ պետական սեփականություն հանդիսացող անտառային հողերից 29.2 հա թփուտներ:

Ս. Խաչատրյան

Կատ.
Մ. Կոստանդյան
հեռ.(0285) 65206

Արձանագրություն
Սյունիքի մարզի համայնքների վարչական տարածքների և նրանցից դուրս գտնվող հողերի օգտագործման ժամանակավոր սխեմաների համաձայնեցման մարզային հանձնաժողովի 2007թ. ապրիլի 25-ի N 3 նիստի

Լսեցին- I. Սյունիքի մարզի Սևաքար գյուղական համայնքի վարչական տարածքի հողերի օգտագործման ժամանակավոր սխեման քննարկելու մասին.
/Զեկ. Մ. Կոստանդյան /

հանձնաժողովը որոշում է.
Հավանություն տալ Սյունիքի մարզի Սևաքար գյուղական համայնքի հողերի օգտագործման ժամանակավոր սխեմային, ըստ որի համայնքի վարչական տարածքում գտնվող՝ համայնքային սեփականություն համարվող գյուղատնտեսական նշանակության հողերից նախատեսվում է 13.0 հեկտար արոտավայր փոխադրել արդյունաբերության, ընդերքօգտագործման և այլ արտադրական նշանակության հողերի կատեգորիա՝ արդյունաբերական կեղտաջրերի վերջնամբարի /պոչամբար/ համար.

Լսեցին- II. Սյունիքի մարզի Արծվանիկ գյուղական համայնքի վարչական տարածքի հողերի օգտագործման ժամանակավոր սխեման քննարկելու մասին.
/Զեկ. Մ. Կոստանդյան /

հանձնաժողովը որոշում է.
Հավանություն տալ Սյունիքի մարզի Արծվանիկ գյուղական համայնքի հողերի օգտագործման ժամանակավոր սխեմային, ըստ որի համայնքի վարչական տարածքում գտնվող հողերից նախատեսվում է 102.0 հեկտար փոխադրել արդյունաբերության, ընդերքօգտագործման և այլ արտադրական նշանակության հողերի կատեգորիա՝ արդյունաբերական կեղտաջրերի վերջնամբարի /պոչամբար/ համար՝ այդ թվում.
ա/ մասնավոր սեփականություն հանդիսացող գյուղատնտեսական նշանակության հողերից 38.4 հեկտար վարելահող.
բ/ համայնքային սեփականություն հանդիսացող գյուղատնտեսական նշանակության հողերից 13.5 հեկտար վարելահող, 18.4 հեկտար արոտավայր, 2.5 հեկտար այլ հողատեսք.
գ/ պետական սեփականություն հանդիսացող անտառային հողերից 29.2 հա թփուտներ:

Ս. Խաչատրյան — հանձնաժողովի նախագահ, Սյունիքի մարզպետ

հանձնաժողովի անդամներ՝

Մ. Կոստանդյան — մարզպետարանի աշխատակազմի հողաշինության և հողօգտագործման բաժին-մարզային հողային պետական տեսչության պետ

Ք. Խաչատրյան — մարզպետարանի աշխատակազմի գյուղատնտեսության և բնապահպանության վարչության պետ

Ա. Ուստաբաշյան — մարզպետարանի աշխատակազմի քաղաքաշինության վարչության պետ

Լ. Պետրոսյան — ՀՀ բնապահպանության նախարարության աշխատակազմի հանրապետական բնապահպանական պետական տեսչության Սյունիքի տարածքային բնապահպանական բաժնի պետ /համաձայնությամբ/

Ա. Գրիգորյան — ՀՀ բնապահպանության նախարարության աշխատակազմի ՋՈԿԳ-ի հարավային ջրավազանային տարածքային կառավարման բաժնի պետ /համաձայնությամբ/

Լ. Ներսիսյան — ՀՀ քաղաքաշինության նախարարության քաղաքաշինական պետական տեսչության Սյունիքի տարածքային բաժնի պետ /համաձայնությամբ/

Վ. Ծատրյան — ՀՀ մշակույթի և երիտասարդության հարցերի նախարարության աշխատակազմի պատմության և մշակույթի հուշարձանների պահպանության գործակալության Սյունիքի և Վայոց Ձորի տարածքային բաժնի պետ /համաձայնությամբ/

Հ. Համբարձումյան — ՀՀ կառավարությանն առընթեր անշարժ գույքի կադաստրի պետական կոմիտեի Կապանի ստորաբաժանման ղեկավար /համաձայնությամբ/

Քաղվածք

ՀՀ Սյունիքի մարզի Արծվանիկ գյուղական համայնքի ավագանու 23.04.2007 թվականի նիստի արձանագրությունից

Լսեցին.- ՀՀ Սյունիքի մարզի Արծվանիկ գյուղական համայնքի հողերի օգտագործման ժամանակավոր սխեման ՀՀ կառավարության հաստատմանը ներկայացնելու մասին.

/ Զեկ. Ն.Աբելյան /

Համայնքի ավագանին որոշում է.

Որոշեցին.-1. Հավանություն տալ Սյունիքի մարզի Արծվանիկ գյուղական համայնքի հողերի օգտագործման ժամանակավոր սխեմային /կցվում է/, ըստ որի նախատեսվում է արդյունաբերական պոչամբարի ընդարձակման համար, արդյունաբերության, ընդերքօգտագործման և այլ արտադրական նշանակության հողերի կատեգորիա փոխադրել 102.0 հա հողեր՝ այդ թվում.

ա/ մասնավոր սեփականություն հանդիսացող գյուղատնտեսական նշանակության հողերից 38.4 հա վարելահող.

բ/ համայնքային սեփականություն հանդիասացող գյուղատնտեսական նշանակության հողերից 13.5 հա վարելահող,18.4 հա արոտավայր, 2.5 հա այլ հողատեսք.

գ/ պետական սեփականություն հանդիսացող անտառային հողերից 29.2 հա թփուտներ:

2. Խնդրել ՀՀ Սյունիքի մարզպետին՝ Արծվանիկ գյուղական համայնքի հողերի օգտագործման ժամանակավոր սխեման ներկայացնելու ՀՀ կառավարության հաստատմանը:

Համայնքի ղեկավար Ն. Աբելյան

իսկականի հետ ճիշտ է

ԲԱՑԱՏՐԱԳԻՐ

ՀՀ Սյունիքի մարզի Արծվանիկի գյուղական համայնքի վարչական տարածքի հողերի օգտագործման ժամանակավոր սխեմայի կազմման մասին

Կազմված սխեմայում արդյունաբերության, ընդերքօգտագործման և այլ արտադրական նշանակության հողերի շարքը դասվող հողերը նշվել են նշանով՝ կարմիր շրջագծով:

Կազմված սխեմայով նախատեսվում է համայնքի վարչական տարածքում գտնվող հողերից 102.0 հեկտար հողեր, այդ թվում.
ա/ մասնավոր սեփականություն հանդիսացող, գյուղատնտեսական նշանակության հողերից 38.4 հա վարելահող. /նշված 38.4 հեկտարը սեփականության իրավունքով պատկանում է «Զանգեզուրի պղնձամոլիբդենային կոմբինատ» ՓԲԸ-ին/
բ/ համայնքային սեփականություն հանդիսացող, գյուղատնտեսական նշանակության հողերից 13.5 հեկտար վարելահող, 18.4 հեկտար արոտավայր, 2.5 հեկտար այլ հողատեք.
գ/ պետական սեփականություն հանդիսացող անտառային հողերից 29.2 հա թփուտներ.
փոխադրել արդյունաբերության, ընդերքօգտագործման և այլ արտադրական նշանակության հողերի կատեգորիա՝ որը նախատեսվում է «Զանգեզուրի պղնձամոլիբդենային կոմբինատ» ՓԲԸ-ի արդյունաբերական կեղտաջրերի վերջնամբարի համար:

ՀՍՍՀ Մինիստրների սովետի 1973թ. ապրիլի 18-ի N203 որոշման 21-րդ կետին համաձայն Քաջարանի պղնձամոլիբդենային կոմբինատին արտադրական կեղտաջրերի վերջնամբարի /պոչամբար/ կառուցման և սպասարկման համար նախատեսվել 395 հա հողամաս: Պոչամբարը կառուցվել և շահագործվում է 1977թ-ից: Նախատեսված հողամասը տեղանքում սահմանազատված չլինելու պատճառով 1991-1993թթ. պոչամբարի համար նախատեսված հողերից Արծվանիկի բնակիչներին սեփականաշնորհվել է շուրջ 40.0 հեկտար վարելահողեր:
Կադաստրային քարտեզագրման ժամանակ ևս քատեզագրվել է միայն պոչամբարի իրացված տարածքը /273.3 հեկտար/, որը և ներառվել է համապատասխան համայնքների հողային հաշվեկշիռներում /Արծվանիկ՝ 221.8հա, Սյունիք՝51.5 հա/:
Պոչամբարի շահագործմանն զուգնթաց 2004թ-ից սկսած մասնավոր սեփականություն հանդիսացող վարելահողերը աստիճանաբար ծածկվում էին կեղտաջրերով: Սեփականատերերի անհարկի դժգոհություններից խուսափելու համար «Զանգեզուրի պղնձամոլիբդենային կոմբինատ» ՓԲԸ-ի կողմից գնվել են նշված վարելահողերը:

Սյունիքի մարզպետարանի աշխատակազմի
հողաշինության և հողօգտագործման բաժին–
մարզային հողային պետական տեսչության պետ Մ. Կոստանդյան

« ԶԱՆԳԵԶՈՒՐԻ ՊՂՆՁԱՄՈԼԻԲԴԵՆԱՅԻՆ ԿՈՄԲԻՆԱՏ »

ՓԱԿ ԲԱԺՆԵՏԻՐԱԿԱՆ ԸՆԿԵՐՈՒԹՅՈՒՆ

377811. ՀՀ ք. Քաջարան. Լեռնագործների 18. հեռ. (+3741) 28 09 77. ֆաքս (+37485) 3 28 46

« 05 » մարտի 2007 թ. N° 5-Ը

Սյունիքի մարզի
Արծվանիկի համայնքի
ղեկավար պարոն Ն. Աբելյանին

«ԶՊՄԿ» ՓԲԸ «Արծվանիկ»-ի արդյունաբերական պոչամբարի հաստատված նախագծով գոյություն ունեցող սահմաններից բացի, անհրաժեշտ է ևս 102 հա հողատարածք, այդ թվում գյուղատնտեսական գործունեություն ծավալելու նպատակով սեփականության իրավունքով մեր ընկերությանը պատկանող 38.4 հա վարելահողը:

Ելնելով վերոնշյալից, խնդրում եմ Ձեզ, կազմել համապատասխան փաստաթղթեր նշված 102 հա հողերի նպատակային նշանակությունը փոխելու, որպես արդյունաբերության, ընդերքօգտագործման և այլ արտադրական նշանակության հողերի:

«ԶՊՄԿ» ՓԲԸ Գլխավոր տնօրեն Ս. Ա. Հակոբյան

Ցանկ ստորագրում հաշվարկային
հաշվարկների հաշվեկշիռ փոխելու և
գյուղատնտեսական նշանակության եմ հայտնում նշված
հանձնաժողովի քննարկման ենթակա
սահմանումներ:

Արծվանիկի համայնքի ղեկավար Ն. Աբելյան

ՎԿԱՅԱԿԱՆԸ ՏՐՎԱԾ Է Սեփականության իրավունքով

(սեփականության կամ օգտագործման)

„Յաղցկոտ պղնձամոլիբդենային կոմբինատ" ՓԲԸ-

(սեփականատիրոջ (օգտագործողի) անունը (անվանումը))

Գյուղամեջ համայնքի գ.Արտենիկ

(անշարժ գույքի գտնվելու վայրը (հասցեն), անվանումը)

Երևան քաղաք ՆԿԱՏՄԱՄԲ

Արտյոմով կադաստրի

(անշարժ գույքի ձեռքբերման իրավունքը հաստատող փաստաթղթի անվանումը)

8.դեկտեմբեր 2004թ ՅԻՄԱՆ ՎՐԱ

ԳՐԱՆՑՎԱԾ Է ՀԱՅԱՍՏԱՆԻ ՀԱՆՐԱՊԵՏՈՒԹՅԱՆ ԿԱՌԱՎԱՐՈՒԹՅԱՆՆ ԱՌԸՆԹԵՐ ԱՆՇԱՐԺ ԳՈՒՅՔԻ ԿԱԴԱՍՏՐԻ ՊԵՏԱԿԱՆ ԿՈՄԻՏԵԻ, ԳՈՒՅՔԻ ՆԿԱՏՄԱՄԲ ԻՐԱՎՈՒՆՔՆԵՐԻ ՊԵՏԱԿԱՆ ԳՐԱՆՑՄԱՆ ՄԻԱՍՆԱԿԱՆ 09.018-3 ՄԱՏՅԱՆԻ 000027 ՀԱՄԱՐԻ ՏԱԿ:

ՍՈՒՅՆ ՎԿԱՅԱԿԱՆԸ ԿԱԶՄՎԱԾ Է ԵՐԿՈՒ ՕՐԻՆԱԿԻՑ. ՄԵԿԸ ՏՐՎՈՒՄ Է ՍԵՓԱԿԱՆԱՏԻՐՈՋԸ (ՕԳՏԱԳՈՐԾՈՂԻՆ), ՄՅՈՒՍԸ ՊԱՀՎՈՒՄ Է ՀԱՅԱՍՏԱՆԻ ՀԱՆՐԱՊԵՏՈՒԹՅԱՆ ԿԱՌԱՎԱՐՈՒԹՅԱՆՆ ԱՌԸՆԹԵՐ ԱՆՇԱՐԺ ԳՈՒՅՔԻ ԿԱԴԱՍՏՐԻ ՊԵՏԱԿԱՆ ԿՈՄԻՏԵԻ ՏԱՐԱԾՔԱՅԻՆ ՍՏՈՐԱԲԱԺԱՆՈՒՄՈՒՄ:

ՀԱՅԱՍՏԱՆԻ ՀԱՆՐԱՊԵՏՈՒԹՅԱՆ ԿԱՌԱՎԱՐՈՒԹՅԱՆՆ ԱՌԸՆԹԵՐ ԱՆՇԱՐԺ ԳՈՒՅՔԻ ԿԱԴԱՍՏՐԻ ՊԵՏԱԿԱՆ ԿՈՄԻՏԵԻ ՏԱՐԱԾՔԱՅԻՆ ՍՏՈՐԱԲԱԺԱՆՄԱՆ

ՂԵԿԱՎԱՐ Հակոբյան

(ստորագրությունը)

Կ. Տ.

«30» դեկտեմբեր 2004 թ.

1097137

ՀՈՂԱՄԱՍԻ ՀԱՏԱԿԱԳԻԾԸ

(նամակտարը)



Տարրերի	Չափերը, մ	[illegible]
1-2	63.7	Կույտ կարգով
2-3	146.1	— " —
3-4	56.3	Հարթությունում? Անորակ
4-1	163.5	Կույտ կարգով

Կատարող _____

(ստորագրությունը)

ՀՈՂԱՄԱՍԻ ՏՎՅԱԼՆԵՐԸ

ԿԱԴԱՍՏՐԱՅԻՆ ՀԱՄԱՐԸ 09-013 111-380

ՆՊԱՏԱԿԱՅԻՆ ՆՇԱՆԱԿՈՒԹՅՈՒՆԸ Գյուղատնտեսական

ՕԳՏԱԳՈՐԾՄԱՆ ՆՊԱՏԱԿԸ Գյուղատնտ.

ՀՈՂԱՄԱՍԻ ՉԱՓԸ (հա) 1.0171

ԻՐԱՎՈՒՆՔԻ ՏԵՍԱԿԸ Սեփականություն

ՇԵՆՔԻ ՏՎՅԱԼՆԵՐԸ

ԿԱԴԱՍՏՐԱՅԻՆ ՀԱՄԱՐԸ

ՆՊԱՏԱԿԱՅԻՆ ՆՇԱՆԱԿՈՒԹՅՈՒՆԸ

ՕԳՏԱԳՈՐԾՄԱՆ ՆՊԱՏԱԿԸ

ՄԱԿԵՐԵՍԸ (քառ. մ.)

ԻՐԱՎՈՒՆՔԻ ՏԵՍԱԿԸ

ՇԻՆՈՒԹՅԱՆ ՏՎՅԱԼՆԵՐԸ

Հ/Հ	ԿԱԴԱՍՏՐԱՅԻՆ ՀԱՄԱՐԸ	ՕԳՏԱԳՈՐԾՄԱՆ ՆՊԱՏԱԿԸ	ՄԱԿԵՐԵՍԸ (քառ. մ.)	ԻՐԱՎՈՒՆՔԻ ՏԵՍԱԿԸ

Լրացուցիչ նշումներ, փոփոխություններ

Կատարողներ՝

(ստորագրությունները)

ՎԿԱՅԱԿԱՆԸ ՏՐՎԱԾ Է Սեփականության կամ օգտագործման ՈՒՐԱՎՈՒՆՔՈՎ

(սեփականատիրոջ (օգտագործողի) անունը (անվանումը))

(անշարժ գույքի գտնվելու վայրը (հասցեն) անվանումը)

ՆԿԱՏՄԱՄԲ

(անշարժ գույքի ծառայությունը հաստատող փաստաթղթի անվանումը)

23 հոկտեմբերի 2004թ. ԺԻՄԱՆ ՎՐԱ

ԳՐԱՆՑՎԱԾ Է ՀԱՅԱՍՏԱՆԻ ՀԱՆՐԱՊԵՏՈՒԹՅԱՆ ԿԱՌԱՎԱՐՈՒԹՅԱՆՆ ԱՌԸՆԹԵՐ ԱՆՇԱՐԺ ԳՈՒՅՔԻ ԿԱԴԱՍՏՐԻ ՊԵՏԱԿԱՆ ԿՈՄԻՏԵԻ, ԳՈՒՅՔԻ ՆԿԱՏՄԱՄԲ ԻՐԱՎՈՒՆՔՆԵՐԻ ՊԵՏԱԿԱՆ ԳՐԱՆՑԱՆ ՄԻԱՍՆԱԿԱՆ 09018-3 ՄԱՏՅԱՆԻ 000001 ՀԱՄԱՐԻ ՏԱԿ:

ՍՈՒՅՆ ՎԿԱՅԱԿԱՆԸ ԿԱԶՄՎԱԾ Է ԵՐԿՈՒ ՕՐԻՆԱԿԻՑ. ՄԵԿԸ ՏՐՎՈՒՄ Է ՍԵՓԱԿԱՆԱՏԻՐՈՋԸ (ՕԳՏԱԳՈՐԾՈՂԻՆ), ՄՅՈՒՍԸ ՊԱՀՎՈՒՄ Է ՀԱՅԱՍՏԱՆԻ ՀԱՆՐԱՊԵՏՈՒԹՅԱՆ ԿԱՌԱՎԱՐՈՒԹՅԱՆՆ ԱՌԸՆԹԵՐ ԱՆՇԱՐԺ ԳՈՒՅՔԻ ԿԱԴԱՍՏՐԻ ՊԵՏԱԿԱՆ ԿՈՄԻՏԵԻ ՏԱՐԱԾՔԱՅԻՆ ՍՏՈՐԱԲԱԺԱՆՈՒՄՈՒՄ:

ՀԱՅԱՍՏԱՆԻ ՀԱՆՐԱՊԵՏՈՒԹՅԱՆ ԿԱՌԱՎԱՐՈՒԹՅԱՆՆ ԱՌԸՆԹԵՐ ԱՆՇԱՐԺ ԳՈՒՅՔԻ ԿԱԴԱՍՏՐԻ ՊԵՏԱԿԱՆ ԿՈՄԻՏԵԻ ՏԱՐԱԾՔԱՅԻՆ ՍՏՈՐԱԲԱԺԱՆՄԱՆ

ՂԵԿԱՎԱՐ

(ստորագրությունը)

Կ. Տ.

«08» Հոկտեմբեր 2004 թ.

1263216

ՀՈՂԱՄԱՍԻ ՀԱՏԱԿԱԳԻԾԸ

(նամակագրությունը)

Հատվածը	Երկարությունը չափված (մ)	տեղանքի բնութագիրը (գոգավոր, գրեթե հարթ) տեսակը, մակերևույթի (տեսակը)
1-2	19.3	միատար լեռնային
2-3	33.7	— " —
3-4	123.3	Մակերևույթը Անհարթ
4-5	42.3	միատար լեռնային
5-1	121.2	— " —

Կատարող _____

(ստորագրությունը)

ՀՈՂԱՄԱՍԻ ՏՎՅԱԼՆԵՐԸ

ԿԱԴԱՍՏՐԱՅԻՆ ՀԱՄԱՐԸ 09-018 111508

ՆՊԱՏԱԿԱՅԻՆ ՆՇԱՆԱԿՈՒԹՅՈՒՆԸ Գյուղատնտեսական

ՕԳՏԱԳՈՐԾՄԱՆ ՆՊԱՏԱԿԸ Վարելահող

ՀՈՂԱՄԱՍԻ ՉԱՓԸ (հա) 0,5755

ԻՐԱՎՈՒՆՔԻ ՏԵՍԱԿԸ Սեփականության

ՇԵՆՔԻ ՏՎՅԱԼՆԵՐԸ

ԿԱԴԱՍՏՐԱՅԻՆ ՀԱՄԱՐԸ

ՆՊԱՏԱԿԱՅԻՆ ՆՇԱՆԱԿՈՒԹՅՈՒՆԸ

ՕԳՏԱԳՈՐԾՄԱՆ ՆՊԱՏԱԿԸ

ՄԱԿԵՐԵՍԸ (քառ. մ.)

ԻՐԱՎՈՒՆՔԻ ՏԵՍԱԿԸ

ՇԻՆՈՒԹՅԱՆ ՏՎՅԱԼՆԵՐԸ

Հ/Հ	ԿԱԴԱՍՏՐԱՅԻՆ ՀԱՄԱՐԸ	ՕԳՏԱԳՈՐԾՄԱՆ ՆՊԱՏԱԿԸ	ՄԱԿԵՐԵՍԸ (քառ. մ.)	ԻՐԱՎՈՒՆՔԻ ՏԵՍԱԿԸ

Լրացուցիչ նշումներ, փոփոխություններ

Կատարողներ՝

(ստորագրությունները)

ՎԿԱՅԱԿԱՆԸ ՏՐՎԱԾ Է _____ ԻՐԱՎՈՒՆՔԸ
(սեփականության/կամ օգտագործման)

_____ (սեփականատիրոջ (օգտագործողի) անունը (անվանումը))

_____

_____

_____

_____

_____

_____

_____ (անշարժ գույքի գտնվելու վայրը (համցեն), անվանումը)

_____ ՆԿԱՏՄԱՄԲ

_____ (անշարժ գույքի ձեռքբերման իրավունքը հաստատող փաստաթղթի անվանումը)

04.11.2004թ. _____ ՀԻՄԱՆ ՎՐԱ

ԳՐԱՆՑՎԱԾ Է ՀԱՅԱՍՏԱՆԻ ՀԱՆՐԱՊԵՏՈՒԹՅԱՆ ԿԱՌԱՎԱՐՈՒԹՅԱՆՆ ԱՌԸՆԹԵՐ ԱՆՇԱՐԺ ԳՈՒՅՔԻ ԿԱԴԱՍՏՐԻ ՊԵՏԱԿԱՆ ԿՈՄԻՏԵԻ, ԳՈՒՅՔԻ ՆԿԱՏՄԱՄԲ ԻՐԱՎՈՒՆՔՆԵՐԻ ՊԵՏԱԿԱՆ ԳՐԱՆՑՄԱՆ ՄԻԱՍՆԱԿԱՆ 19018-3 ՄԱՏՅԱՆԻ 00002 ՀԱՄԱՐԻ ՏԱԿ:

ՍՈՒՅՆ ՎԿԱՅԱԿԱՆԸ ԿԱԶՄՎԱԾ Է ԵՐԿՈՒ ՕՐԻՆԱԿԻՑ. ՄԵԿԸ ՏՐՎՈՒՄ Է ՍԵՓԱԿԱՆԱՏԻՐՈՋԸ (ՕԳՏԱԳՈՐԾՈՂԻՆ), ՄՅՈՒՍԸ ՊԱՀՎՈՒՄ Է ՀԱՅԱՍՏԱՆԻ ՀԱՆՐԱՊԵՏՈՒԹՅԱՆ ԿԱՌԱՎԱՐՈՒԹՅԱՆՆ ԱՌԸՆԹԵՐ ԱՆՇԱՐԺ ԳՈՒՅՔԻ ԿԱԴԱՍՏՐԻ ՊԵՏԱԿԱՆ ԿՈՄԻՏԵԻ ՏԱՐԱԾՔԱՅԻՆ ՍՏՈՐԱԲԱԺԱՆՈՒՄՈՒՄ:

ՀԱՅԱՍՏԱՆԻ ՀԱՆՐԱՊԵՏՈՒԹՅԱՆ ԿԱՌԱՎԱՐՈՒԹՅԱՆՆ ԱՌԸՆԹԵՐ ԱՆՇԱՐԺ ԳՈՒՅՔԻ ԿԱԴԱՍՏՐԻ ՊԵՏԱԿԱՆ ԿՈՄԻՏԵԻ ՏԱՐԱԾՔԱՅԻՆ ՍՏՈՐԱԲԱԺԱՆՄԱՆ

ՂԵԿԱՎԱՐ _____
(ստորագրությունը)

Կ. Տ.

«08» Դեկտեմբեր 2004թ.

1263209

ՀՈՂԱՄԱՍԻ ՀԱՏԱԿԱԳԻԾԸ

(մասշտաբը)

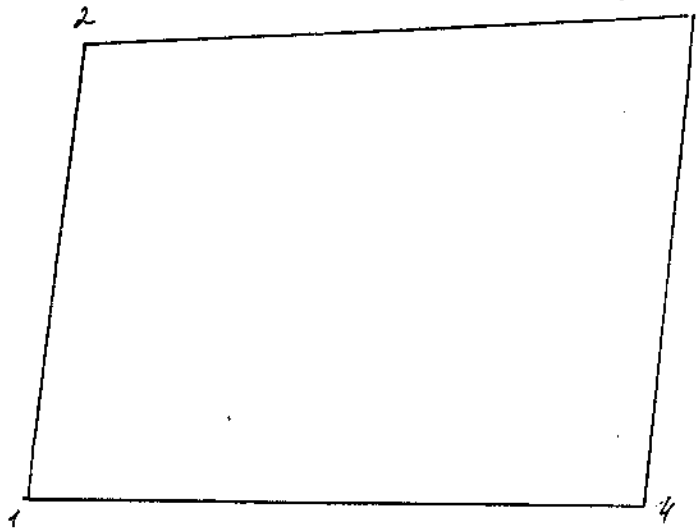

Հատվածը	Երկարությունը չափել/նշել	Սահմանամերձ տերիտորիայի անվանումը (օգտագործման նպատակը, ստորաբաժանումը և անվանումը)
1-2	131,6	Դաշտամերձ
2-3	161,2	Հիշատակված Խոպան
3-4	123,1	Հիշատ. ջրատար
4-1	157,0	Սահմանված Խոպանաձև

Կատարող _____

(ստորագրությունը)

ՀՈՂԱՄԱՍԻ ՏՎՅԱԼՆԵՐԸ

ԿԱԴԱՍՏՐԱՅԻՆ ՀԱՄԱՐԸ 09-018 111-497

ՆՊԱՏԱԿԱՅԻՆ ՆՇԱՆԱԿՈՒԹՅՈՒՆԸ Գյուղատնտեսական

ՕԳՏԱԳՈՐԾՄԱՆ ՆՊԱՏԱԿԸ Մշակովի

ՀՈՂԱՄԱՍԻ ՉԱՓԸ (հա) 2,0035

ԻՐԱՎՈՒՆՔԻ ՏԵՍԱԿԸ Վերֆալյան Հարություն

ՇԵՆՔԻ ՏՎՅԱԼՆԵՐԸ

ԿԱԴԱՍՏՐԱՅԻՆ ՀԱՄԱՐԸ

ՆՊԱՏԱԿԱՅԻՆ ՆՇԱՆԱԿՈՒԹՅՈՒՆԸ

ՕԳՏԱԳՈՐԾՄԱՆ ՆՊԱՏԱԿԸ

ՄԱԿԵՐԵՍԸ (քառ. մ.)

ԻՐԱՎՈՒՆՔԻ ՏԵՍԱԿԸ

ՇԻՆՈՒԹՅԱՆ ՏՎՅԱԼՆԵՐԸ

Հ/Հ	ԿԱԴԱՍՏՐԱՅԻՆ ՀԱՄԱՐԸ	ՕԳՏԱԳՈՐԾՄԱՆ ՆՊԱՏԱԿԸ	ՄԱԿԵՐԵՍԸ (քառ. մ.)	ԻՐԱՎՈՒՆՔԻ ՏԵՍԱԿԸ

Լրացուցիչ նշումներ, փոփոխություններ

Կատարողներ՝ Ա. Գևորգյան

(ստորագրություններ)

ԳՐԱՎԱՃԱՌԸ ՏՐՎԱԾ Է _____ ԻՐԱՎՈՒՆՔԻՑ
(սեփականության կամ օգտագործման)

_____
(սեփականատիրոջ (օգտագործողի) անունը (անվանումը))

_____

_____

_____

_____

_____

_____

_____
(անշարժ գույքի գտնվելու վայրը (հասցեն), անվանումը)

_____ ՆԿԱՏՄԱՄԲ

_____
(անշարժ գույքի ձեռքբերման իրավունքը հաստատող փաստաթղթի անվանումը)

_____ ՀԻՄԱՆ ՎՐԱ

ԳՐԱՆՑՎԱԾ Է ՀԱՅԱՍՏԱՆԻ ՀԱՆՐԱՊԵՏՈՒԹՅԱՆ ԿԱՌԱՎԱՐՈՒԹՅԱՆՆ ԱՌԸՆԹԵՐ ԱՆՇԱՐԺ ԳՈՒՅՔԻ ԿԱԴԱՍՏՐԻ ՊԵՏԱԿԱՆ ԿՈՄԻՏԵԻ, ԳՈՒՅՔԻ ՆԿԱՏՄԱՄԲ ԻՐԱՎՈՒՆՔՆԵՐԻ ՊԵՏԱԿԱՆ ԳՐԱՆՑՄԱՆ ՄԻԱՍՆԱԿԱՆ
09-018-3 ՄԱՏՅԱՆԻ 000059 ՀԱՄԱՐԻ ՏԱԿ:

ՍՈՒՅՆ ՎԿԱՅԱԿԱՆԸ ԿԱԶՄՎԱԾ Է ԵՐԿՈՒ ՕՐԻՆԱԿԻՑ. ՄԵԿԸ ՏՐՎՈՒՄ Է ՍԵՓԱԿԱՆԱՏԻՐՈՋԸ (ՕԳՏԱԳՈՐԾՈՂԻՆ), ՄՅՈՒՍԸ ՊԱՀՎՈՒՄ Է ՀԱՅԱՍՏԱՆԻ ՀԱՆՐԱՊԵՏՈՒԹՅԱՆ ԿԱՌԱՎԱՐՈՒԹՅԱՆՆ ԱՌԸՆԹԵՐ ԱՆՇԱՐԺ ԳՈՒՅՔԻ ԿԱԴԱՍՏՐԻ ՊԵՏԱԿԱՆ ԿՈՄԻՏԵԻ ՏԱՐԱԾՔԱՅԻՆ ՍՏՈՐԱԲԱԺԱՆՈՒՄՈՒՄ:

ՀԱՅԱՍՏԱՆԻ ՀԱՆՐԱՊԵՏՈՒԹՅԱՆ ԿԱՌԱՎԱՐՈՒԹՅԱՆՆ
ԱՌԸՆԹԵՐ ԱՆՇԱՐԺ ԳՈՒՅՔԻ ԿԱԴԱՍՏՐԻ ՊԵՏԱԿԱՆ
ԿՈՄԻՏԵԻ ՏԱՐԱԾՔԱՅԻՆ ՍՏՈՐԱԲԱԺԱՆՄԱՆ

ՂԵԿԱՎԱՐ _____
(ստորագրությունը)

Կ. Տ.

«30» _____ 2004 թ.

1079339

ՀՈՂԱՄԱՍԻ ՀԱՏԱԿԱԳԻԾԸ

1:200

(մասշտաբը)

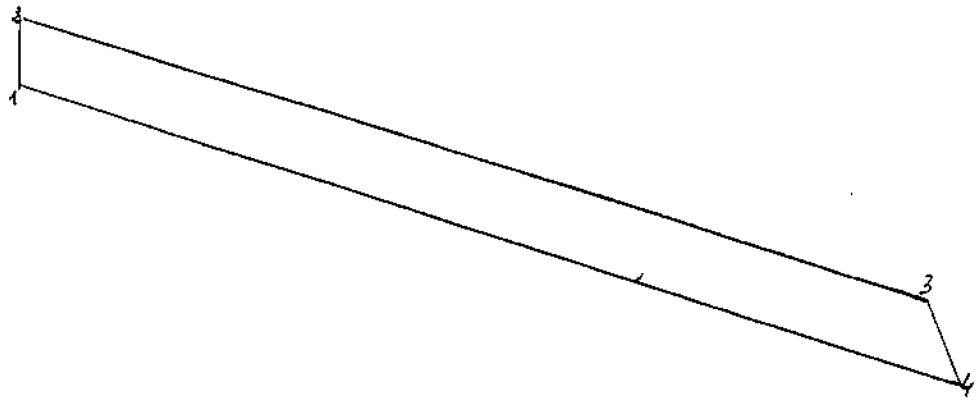

Հատվածներ	Երկարությունը մետրերով	Սահմանակից կադաստրային հանդակներ, սեփականատերերի անուններ, ազգանուններ
1-2	13.1	Ապստամբի փողոց
2-3	25.20	Ապստամբի փողոց
3-4	27.8	Ապստամբի փողոց
4-1	25.83	Արրահամյան Երուզ

Կատարող _____

(գրասենյակի անվանումը)

ՀՈՂԱՄԱՍԻ ՏՎՅԱԼՆԵՐԸ

ԿԱԴԱՍՏՐԱՅԻՆ ՀԱՄԱՐԸ 09-[illegible]-741-[illegible]

ՆՊԱՏԱԿԱՅԻՆ ՆՇԱՆԱԿՈՒԹՅՈՒՆԸ [illegible]

ՕԳՏԱԳՈՐԾՄԱՆ ՆՊԱՏԱԿԸ [illegible]

ՀՈՂԱՄԱՍԻ ՉԱՓԸ (հա) 0,4081

ԻՐԱՎՈՒՆՔԻ ՏԵՍԱԿԸ [illegible]

ՇԵՆՔԻ ՏՎՅԱԼՆԵՐԸ

ԿԱԴԱՍՏՐԱՅԻՆ ՀԱՄԱՐԸ _____

ՆՊԱՏԱԿԱՅԻՆ ՆՇԱՆԱԿՈՒԹՅՈՒՆԸ _____

ՕԳՏԱԳՈՐԾՄԱՆ ՆՊԱՏԱԿԸ _____

ՄԱԿԵՐԵՍԸ (քառ. մ.) _____

ԻՐԱՎՈՒՆՔԻ ՏԵՍԱԿԸ _____

ՇԻՆՈՒԹՅԱՆ ՏՎՅԱԼՆԵՐԸ

Հ/Հ	ԿԱԴԱՍՏՐԱՅԻՆ ՀԱՄԱՐԸ	ՕԳՏԱԳՈՐԾՄԱՆ ՆՊԱՏԱԿԸ	ՄԱԿԵՐԵՍԸ (քառ. մ.)	ԻՐԱՎՈՒՆՔԻ ՏԵՍԱԿԸ

Լրացուցիչ նշումներ, փոփոխություններ _____

Կատարողներ՝ _____
(ստորագրությունները)

ՎԿԱՅԱԿԱՆԸ ՏՐՎԱԾ Է _____ ԻՐԱՎՈՒՆՔԻ
(սեփականության կամ օգտագործման)

_____
(սեփականատիրոջ (օգտագործողի) անունը (կոչվանունը)

_____
(անշարժ գույքի գտնվելու վայրը (հասցեն), անվանումը)

_____ ՆԿԱՏՄԱՄԲ
(անշարժ գույքի ծանրաբեռնման իրավունքը հաստատող փաստաթղթի անվանումը)

_____ 2004թ. _____ ՀԻՄԱՆ ՎՐԱ

ԳՐԱՆՑՎԱԾ Է ՀԱՅԱՍՏԱՆԻ ՀԱՆՐԱՊԵՏՈՒԹՅԱՆ ԿԱՌԱՎԱՐՈՒԹՅԱՆՆ ԱՌԸՆԹԵՐ ԱՆՇԱՐԺ ԳՈՒՅՔԻ ԿԱԴԱՍՏՐԻ ՊԵՏԱԿԱՆ ԿՈՄԻՏԵԻ, ԳՈՒՅՔԻ ՆԿԱՏՄԱՄԲ ԻՐԱՎՈՒՆՔՆԵՐԻ ՊԵՏԱԿԱՆ ԳՐԱՆՑՄԱՆ ՄԻԱՍՆԱԿԱՆ
09.012.3 ՄԱՏՅԱՆԻ 000013 ՀԱՄԱՐԻ ՏԱԿ:

ՍՈՒՅՆ ՎԿԱՅԱԿԱՆԸ ԿԱԶՄՎԱԾ Է ԵՐԿՈՒ ՕՐԻՆԱԿԻՑ. ՄԵԿԸ ՏՐՎՈՒՄ Է ՍԵՓԱԿԱՆԱՏԻՐՈՋԸ (ՕԳՏԱԳՈՐԾՈՂԻՆ), ՄՅՈՒՍԸ ՊԱՀՎՈՒՄ Է ՀԱՅԱՍՏԱՆԻ ՀԱՆՐԱՊԵՏՈՒԹՅԱՆ ԿԱՌԱՎԱՐՈՒԹՅԱՆՆ ԱՌԸՆԹԵՐ ԱՆՇԱՐԺ ԳՈՒՅՔԻ ԿԱԴԱՍՏՐԻ ՊԵՏԱԿԱՆ ԿՈՄԻՏԵԻ ՏԱՐԱԾՔԱՅԻՆ ՍՏՈՐԱԲԱԺԱՆՈՒՄՈՒՄ:

ՀԱՅԱՍՏԱՆԻ ՀԱՆՐԱՊԵՏՈՒԹՅԱՆ ԿԱՌԱՎԱՐՈՒԹՅԱՆՆ ԱՌԸՆԹԵՐ ԱՆՇԱՐԺ ԳՈՒՅՔԻ ԿԱԴԱՍՏՐԻ ՊԵՏԱԿԱՆ ԿՈՄԻՏԵԻ ՏԱՐԱԾՔԱՅԻՆ ՍՏՈՐԱԲԱԺԱՆՄԱՆ
ՊԵԿԱՎԱՐ _____
(ստորագրությունը)

Կ.Տ.

«02» _____ 2004թ.

1263214

ՀՈՂԱՄԱՍԻ ՀԱՏԱԿԱԳԻԾԸ

1:200
(մասշտաբը)

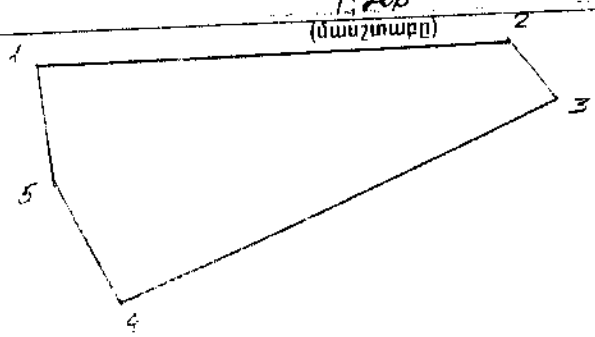

Հատակագիծ	Չափը (մ.)	Սահմանակից սեփականատերերի (օգտագործողների) անուն ազգանունը
		ՍԵՓԱԿԱՆ ՏԵՐԵՐԱՆ
1-2	123.0	Տ'ԱՐՈՒԹՅՈՒՆՅԱՆ ՄԱՍԻՍ
2-3	216.	ՀԱՐՈՒԹՅՈՒՆՅԱՆ ԱՌԱՔԵԼ
3-4	126.0	ՀԱՐՈՒԹՅՈՒՆՅԱՆ ԿԵՎՈՐԿ
4-5	38.9	ՕՀԱՆՋԱՆՅԱՆ ԿԵՎՈՐԿ
5-1	30.4	ՀԱՐՈՒԹՅՈՒՆՅԱՆ ՄԱՐԳՈՒԵ

Կատարող _____
(ստորագրություն)

ՀՈԴԱՄԱՍԻ ՏՎՅԱԼՆԵՐԸ

ԿԱԴԱՍՏՐԱՅԻՆ ՀԱՄԱՐԸ 09.018 111.385

ՆՊԱՏԱԿԱՅԻՆ ՆՇԱՆԱԿՈՒԹՅՈՒՆԸ Գյուղատնտեսական

ՕԳՏԱԳՈՐԾՄԱՆ ՆՊԱՏԱԿԸ Վարելահող

ՀՈԴԱՄԱՍԻ ՉԱՓԸ (հա) 0,5567

ԻՐԱՎՈՒՆՔԻ ՏԵՍԱԿԸ Սեփականություն

ՇԵՆՔԻ ՏՎՅԱԼՆԵՐԸ

ԿԱԴԱՍՏՐԱՅԻՆ ՀԱՄԱՐԸ

ՆՊԱՏԱԿԱՅԻՆ ՆՇԱՆԱԿՈՒԹՅՈՒՆԸ

ՕԳՏԱԳՈՐԾՄԱՆ ՆՊԱՏԱԿԸ

ՄԱԿԵՐԵՍԸ (քառ. մ.)

ԻՐԱՎՈՒՆՔԻ ՏԵՍԱԿԸ

ՇԻՆՈՒԹՅԱՆ ՏՎՅԱԼՆԵՐԸ

Հ/Հ	ԿԱԴԱՍՏՐԱՅԻՆ ՀԱՄԱՐԸ	ՕԳՏԱԳՈՐԾՄԱՆ ՆՊԱՏԱԿԸ	ՄԱԿԵՐԵՍԸ (քառ. մ.)	ԻՐԱՎՈՒՆՔԻ ՏԵՍԱԿԸ

Լրացուցիչ նշումներ, փոփոխություններ

Կատարողներ՝

(ստորագրություններ)

ՎԿԱՅԱԿԱՆԸ ՏՐՎԱԾ Է _____ ԻՐԱՎՈՒՆՔՈՎ
(սեփականության կամ օգտագործման)

_____
(սեփականատիրոջ (օգտագործողի) անունը (անվանումը)

_____

_____

_____

_____

_____

_____

_____
(անշարժ գույքի գտնվելու վայրը (հասցեն), անվանումը)

_____ ՆԿԱՏՄԱՄԲ

_____
(անշարժ գույքի ձեռքբերման իրավունքը հաստատող փաստաթղթի անվանումը)

28 նոյեմբերի 2004թ. _____ ԺԻՄԱՆ ՎՐԱ

ԳՐԱՆՑՎԱԾ Է ՀԱՅԱՍՏԱՆԻ ՀԱՆՐԱՊԵՏՈՒԹՅԱՆ ԿԱՌԱՎԱՐՈՒԹՅԱՆՆ ԱՌԸՆԹԵՐ ԱՆՇԱՐԺ ԳՈՒՅՔԻ ԿԱԴԱՍՏՐԻ ՊԵՏԱԿԱՆ ԿՈՄԻՏԵ, ԳՈՒՅՔԻ ՆԿԱՏՄԱՄԲ ԻՐԱՎՈՒՆՔՆԵՐԻ ՊԵՏԱԿԱՆ ԳՐԱՆՑԱՆ ՄԻԱՍՆԱԿԱՆ 09-018-3 ՄԱՏՅԱՆԻ 000012 ՀԱՄԱՐԻ ՏԱԿ:

ՍՈՒՅՆ ՎԿԱՅԱԿԱՆԸ ԿԱԶՄՎԱԾ Է ԵՐԿՈՒ ՕՐԻՆԱԿԻՑ. ՄԵԿԸ ՏՐՎՈՒՄ Է ՍԵՓԱԿԱՆԱՏԻՐՈՋԸ (ՕԳՏԱԳՈՐԾՈՂԻՆ), ՄՅՈՒՍԸ ՊԱՀՎՈՒՄ Է ՀԱՅԱՍՏԱՆԻ ՀԱՆՐԱՊԵՏՈՒԹՅԱՆ ԿԱՌԱՎԱՐՈՒԹՅԱՆՆ ԱՌԸՆԹԵՐ ԱՆՇԱՐԺ ԳՈՒՅՔԻ ԿԱԴԱՍՏՐԻ ՊԵՏԱԿԱՆ ԿՈՄԻՏԵԻ ՏԱՐԱԾՔԱՅԻՆ ՍՏՈՐԱԲԱԺԱՆՈՒՄՈՒՄ:

ՀԱՅԱՍՏԱՆԻ ՀԱՆՐԱՊԵՏՈՒԹՅԱՆ ԿԱՌԱՎԱՐՈՒԹՅԱՆՆ ԱՌԸՆԹԵՐ ԱՆՇԱՐԺ ԳՈՒՅՔԻ ԿԱԴԱՍՏՐԻ ՊԵՏԱԿԱՆ ԿՈՄԻՏԵԻ ՏԱՐԱԾՔԱՅԻՆ ՍՏՈՐԱԲԱԺԱՆՄԱՆ

ԴԵԿԱՎԱՐ _____
(ստորագրությունը)

Կ. Տ.

«15» հոկտեմբերի 2004 թ.

1086210

ՀՈՂԱՄԱՍԻ ՀԱՏԱԿԱԳԻԾԸ

(մասշտաբը)

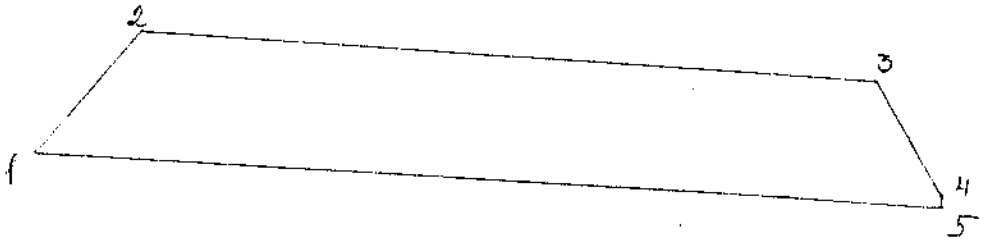

Հատ. գիծ	Կիրառելի չափը (մ)	ուսումնասիրվող տիրույթների սահմանագիծ (գծամասերի դասակարգում, ուղղություն (սահմանները)
1-2	37.4	Գետի ափամերձ գիծ
2-3	192.9	ուղիներ
3-4	35.8	— " —
4-5	2.3	— " —
5-1	238.0	Դաշտային գիծ

Կատարող _____

(ստորագրություն)

ՀՈՂԱՄԱՍԻ ՏՎՅԱԼՆԵՐԸ

ԿԱԴԱՍՏՐԱՅԻՆ ՀԱՄԱՐԸ 09-017 111.443

ՆՊԱՏԱԿԱՅԻՆ ՆՇԱՆԱԿՈՒԹՅՈՒՆԸ Յուղաներկչական

ՕԳՏԱԳՈՐԾՄԱՆ ՆՊԱՏԱԿԸ Գյուղատնտեսական

ՀՈՂԱՄԱՍԻ ՉԱՓԸ (հա) 0,7123

ԻՐԱՎՈՒՆՔԻ ՏԵՍԱԿԸ Սեփականության

ՇԵՆՔԻ ՏՎՅԱԼՆԵՐԸ

ԿԱԴԱՍՏՐԱՅԻՆ ՀԱՄԱՐԸ

ՆՊԱՏԱԿԱՅԻՆ ՆՇԱՆԱԿՈՒԹՅՈՒՆԸ

ՕԳՏԱԳՈՐԾՄԱՆ ՆՊԱՏԱԿԸ

ՄԱԿԵՐԵՍԸ (քառ. մ.)

ԻՐԱՎՈՒՆՔԻ ՏԵՍԱԿԸ

ՇԻՆՈՒԹՅԱՆ ՏՎՅԱԼՆԵՐԸ

Հ/Հ	ԿԱԴԱՍՏՐԱՅԻՆ ՀԱՄԱՐԸ	ՕԳՏԱԳՈՐԾՄԱՆ ՆՊԱՏԱԿԸ	ՄԱԿԵՐԵՍԸ (քառ. մ.)	ԻՐԱՎՈՒՆՔԻ ՏԵՍԱԿԸ

Լրացուցիչ նշումներ, փոփոխություններ

Կատարողներ՝

(ստորագրություններ)

ՎԿԱՅԱԿԱՆԸ ՏՐՎԱԾ Է _____ ԻՐԱՎՈՒՆՔՈՒ
(սեփականություն/կամ օգտագործման)

_____
(սեփականատիրոջ (օգտագործողի) անունը (անվանումը))

_____

_____

_____

_____

_____

_____

_____
(անշարժ գույքի գտնվելու վայրը (հասցեն) անվանումը)

_____ ՆԿԱՏՄԱՄԲ

_____
(անշարժ գույքի ձեռքբերման իրավունքը հաստատող փաստաթղթի անվանումը)

04 Դեկտեմբեր 2004թ. _____ ՀԻՄԱՆ ՎՐԱ

ԳՐԱՆՑՎԱԾ Է ՀԱՅԱՍՏԱՆԻ ՀԱՆՐԱՊԵՏՈՒԹՅԱՆ ԿԱՌԱՎԱՐՈՒԹՅԱՆՆ ԱՌԸՆԹԵՐ ԱՆՇԱՐԺ ԳՈՒՅՔԻ ԿԱԴԱՍՏՐԻ ՊԵՏԱԿԱՆ ԿՈՄԻՏԵԻ, ԳՈՒՅՔԻ ՆԿԱՏՄԱՄԲ ԻՐԱՎՈՒՆՔՆԵՐԻ ՊԵՏԱԿԱՆ ԳՐԱՆՑՄԱՆ ՄԻԱՍՆԱԿԱՆ 09.018-3 ՄԱՏՅԱՆԻ 000022 ՀԱՄԱՐԻ ՏԱԿ:

ՍՈՒՅՆ ՎԿԱՅԱԿԱՆԸ ԿԱԶՄՎԱԾ Է ԵՐԿՈՒ ՕՐԻՆԱԿԻՑ. ՄԵԿԸ ՏՐՎՈՒՄ Է ՍԵՓԱԿԱՆԱՏԻՐՈՋԸ (ՕԳՏԱԳՈՐԾՈՂԻՆ), ՄՅՈՒՍԸ ՊԱՀՎՈՒՄ Է ՀԱՅԱՍՏԱՆԻ ՀԱՆՐԱՊԵՏՈՒԹՅԱՆ ԿԱՌԱՎԱՐՈՒԹՅԱՆՆ ԱՌԸՆԹԵՐ ԱՆՇԱՐԺ ԳՈՒՅՔԻ ԿԱԴԱՍՏՐԻ ՊԵՏԱԿԱՆ ԿՈՄԻՏԵԻ ՏԱՐԱԾՔԱՅԻՆ ՍՏՈՐԱԲԱԺԱՆՈՒՄՈՒՄ:

ՀԱՅԱՍՏԱՆԻ ՀԱՆՐԱՊԵՏՈՒԹՅԱՆ ԿԱՌԱՎԱՐՈՒԹՅԱՆՆ
ԱՌԸՆԹԵՐ ԱՆՇԱՐԺ ԳՈՒՅՔԻ ԿԱԴԱՍՏՐԻ ՊԵՏԱԿԱՆ
ԿՈՄԻՏԵԻ ՏԱՐԱԾՔԱՅԻՆ ՍՏՈՐԱԲԱԺԱՆՄԱՆ

ՂԵԿԱՎԱՐ _____
(ստորագրությունը)

Կ.Տ.

«02» դեկտեմբերի 2004 թ.

1097141

ՀՈՂԱՄԱՍԻ ՀԱՏԱԿԱԳԻԾԸ

1:200

(մասշտաբը)

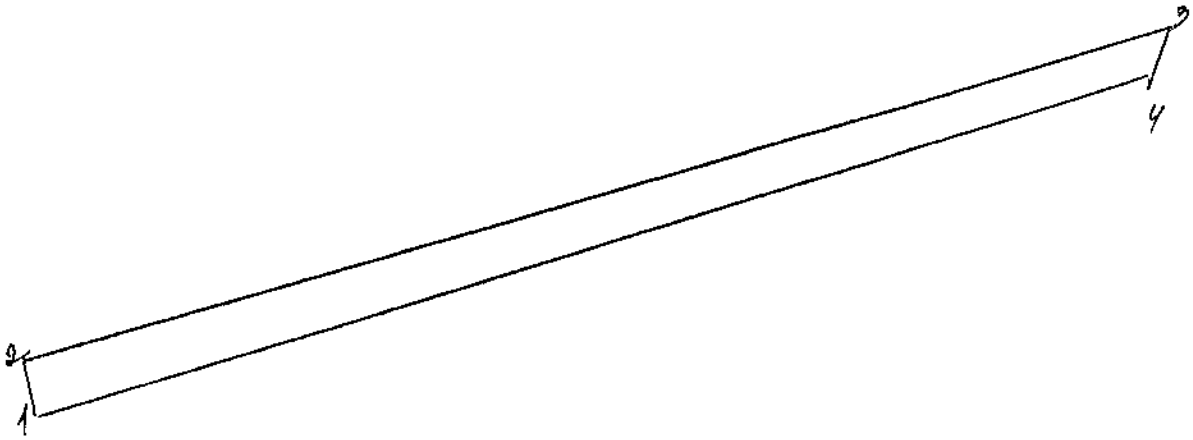

Հատվածներ	Չափերը մետրերով	Ուղեմասերի անվանումները և նշանակումները
1.2	16.1	Գետափամերձ
2.3	314.3	Կանոնավոր հողեր
3.4	14.1	Դրանցում գրեթե
4.1	308.4	Նոյնպիսի հողեր

Կատարող _____

(ստորագրությունը)

ՀՈՂԱՄԱՍԻ ՏՎՅԱԼՆԵՐԸ

ԿԱԴԱՍՏՐԱՅԻՆ ՀԱՄԱՐԸ 09.018.111.453

ՆՊԱՏԱԿԱՅԻՆ ՆՇԱՆԱԿՈՒԹՅՈՒՆԸ Գյուղատնտեսական

ՕԳՏԱԳՈՐԾՄԱՆ ՆՊԱՏԱԿԸ Խոտհարք

ՀՈՂԱՄԱՍԻ ՉԱՓԸ (հա) 0,411

ԻՐԱՎՈՒՆՔԻ ՏԵՍԱԿԸ Սեփական դրամ

ՇԵՆՔԻ ՏՎՅԱԼՆԵՐԸ

ԿԱԴԱՍՏՐԱՅԻՆ ՀԱՄԱՐԸ

ՆՊԱՏԱԿԱՅԻՆ ՆՇԱՆԱԿՈՒԹՅՈՒՆԸ

ՕԳՏԱԳՈՐԾՄԱՆ ՆՊԱՏԱԿԸ

ՄԱԿԵՐԵՍԸ (քառ. մ.)

ԻՐԱՎՈՒՆՔԻ ՏԵՍԱԿԸ

ՇԻՆՈՒԹՅԱՆ ՏՎՅԱԼՆԵՐԸ

Հ/Հ	ԿԱԴԱՍՏՐԱՅԻՆ ՀԱՄԱՐԸ	ՕԳՏԱԳՈՐԾՄԱՆ ՆՊԱՏԱԿԸ	ՄԱԿԵՐԵՍԸ (քառ. մ.)	ԻՐԱՎՈՒՆՔԻ ՏԵՍԱԿԸ

Լրացուցիչ նշումներ, փոփոխություններ

Կատարողներ՝

(ստորագրությունները)

ՎԿԱՅԱԿԱՆԸ ՏՐՎԱԾ Է _____ ԻՐԱՎՈՒՆՔՈՎ
(սեփականության կամ օգտագործման)

(սեփականատիրոջ (օգտագործողի) անունը (անվանումը))

(անշարժ գույքի գտնվելու վայրը (հասցեն) անվանումը)

ՆԿԱՏՄԱՄԲ

(անշարժ գույքի ձեռքբերման իրավունքը հաստատող փաստաթղթի անվանումը)

04. 11. 2004թ. ՀԻՄԱՆ ՎՐԱ

ԳՐԱՆՑՎԱԾ Է ՀԱՅԱՍՏԱՆԻ ՀԱՆՐԱՊԵՏՈՒԹՅԱՆ ԿԱՌԱՎԱՐՈՒԹՅԱՆՆ ԱՌԸՆԹԵՐ ԱՆՇԱՐԺ ԳՈՒՅՔԻ ԿԱԴԱՍՏՐԻ ՊԵՏԱԿԱՆ ԿՈՄԻՏԵԻ, ԳՈՒՅՔԻ ՆԿԱՏՄԱՄԲ ԻՐԱՎՈՒՆՔՆԵՐԻ ՊԵՏԱԿԱՆ ԳՐԱՆՑՄԱՆ ՄԻԱՍՆԱԿԱՆ 09.018.3 ՄԱՏՅԱՆԻ 000006 ՀԱՄԱՐԻ ՏԱԿ:

ՍՈՒՅՆ ՎԿԱՅԱԿԱՆԸ ԿԱԶՄՎԱԾ Է ԵՐԿՈՒ ՕՐԻՆԱԿԻՑ. ՄԵԿԸ ՏՐՎՈՒՄ Է ՍԵՓԱԿԱՆԱՏԻՐՈՋԸ (ՕԳՏԱԳՈՐԾՈՂԻՆ), ՄՅՈՒՍԸ ՊԱՀՎՈՒՄ Է ՀԱՅԱՍՏԱՆԻ ՀԱՆՐԱՊԵՏՈՒԹՅԱՆ ԿԱՌԱՎԱՐՈՒԹՅԱՆՆ ԱՌԸՆԹԵՐ ԱՆՇԱՐԺ ԳՈՒՅՔԻ ԿԱԴԱՍՏՐԻ ՊԵՏԱԿԱՆ ԿՈՄԻՏԵԻ ՏԱՐԱԾՔԱՅԻՆ ՍՏՈՐԱԲԱԺԱՆՈՒՄՈՒՄ:

ՀԱՅԱՍՏԱՆԻ ՀԱՆՐԱՊԵՏՈՒԹՅԱՆ ԿԱՌԱՎԱՐՈՒԹՅԱՆՆ ԱՌԸՆԹԵՐ ԱՆՇԱՐԺ ԳՈՒՅՔԻ ԿԱԴԱՍՏՐԻ ՊԵՏԱԿԱՆ ԿՈՄԻՏԵԻ ՏԱՐԱԾՔԱՅԻՆ ՍՏՈՐԱԲԱԺԱՆՄԱՆ

ՂԵԿԱՎԱՐ _____
(ստորագրությունը)

Կ. Տ.

«08» դեկտեմբեր 2004 թ.

1263212

ՀՈՂԱՄԱՍԻ ՀԱՏԱԿԱԳԻԾԸ

1:200
(մասշտաբը)



Կետերը	Երկարությունը չափերը (մ)	սահմանների տերմինաբանությունը (օգտագործվող ճշգրիտ անվանումը, սյուն, եռանկ. (անվանումով)
1-2	12.0	ասֆալտ փողոց
2-3	37.4	Խաչմերուկ Կյուսի Գարեգին
3-4	227.9	Զորավարյան Դավիթ
4-5	14.1	ասֆալտ փողոց
5-6	42.9	— " —
6-1	252.0	Երևանյան ժիլա

Սեփականատեր _____

Կատարող _____
(ստորագրությունը)

ՀՈՂԱՄԱՍԻ ՏՎՅԱԼՆԵՐԸ

ԿԱԴԱՍՏՐԱՅԻՆ ՀԱՄԱՐԸ 09.018 - 111.488

ՆՊԱՏԱԿԱՅԻՆ ՆՇԱՆԱԿՈՒԹՅՈՒՆԸ Գյուղատնտեսական

ՕԳՏԱԳՈՐԾՄԱՆ ՆՊԱՏԱԿԸ Մարգագետին

ՀՈՂԱՄԱՍԻ ՉԱՓԸ (հա) 1,1254

ԻՐԱՎՈՒՆՔԻ ՏԵՍԱԿԸ Սեփականություն

ՇԵՆՔԻ ՏՎՅԱԼՆԵՐԸ

ԿԱԴԱՍՏՐԱՅԻՆ ՀԱՄԱՐԸ

ՆՊԱՏԱԿԱՅԻՆ ՆՇԱՆԱԿՈՒԹՅՈՒՆԸ

ՕԳՏԱԳՈՐԾՄԱՆ ՆՊԱՏԱԿԸ

ՄԱԿԵՐԵՍԸ (քառ. մ.)

ԻՐԱՎՈՒՆՔԻ ՏԵՍԱԿԸ

ՇԻՆՈՒԹՅԱՆ ՏՎՅԱԼՆԵՐԸ

Հ/Հ	ԿԱԴԱՍՏՐԱՅԻՆ ՀԱՄԱՐԸ	ՕԳՏԱԳՈՐԾՄԱՆ ՆՊԱՏԱԿԸ	ՄԱԿԵՐԵՍԸ (քառ. մ.)	ԻՐԱՎՈՒՆՔԻ ՏԵՍԱԿԸ

Լրացուցիչ նշումներ, փոփոխություններ

Կատարողներ՝

(ստորագրությունները)

ՎԿԱՅԱԿԱՆԸ ՏՐՎԱԾ է _____ ԻՐԱՎՈՒՆՔՈՎ
(սեփականության կամ գծտագործման)

_____
(սեփականատիրոջ/օգտագործողի) անունը (անվանումը)

_____

_____

_____

_____

_____

_____
(անշարժ գույքի գտնվելու վայրը (հասցեն) անվանումը)

_____ ՆԿԱՏՄԱՄԲ

_____
(անշարժ գույքի ձեռքբերման իրավունքը հաստատող փաստաթղթի անվանումը)

_____ ՀԻՄԱՆ ՎՐԱ

04.Հոկտ. 2004թ.

ԳՐԱՆՑՎԱԾ է ՀԱՅԱՍՏԱՆԻ ՀԱՆՐԱՊԵՏՈՒԹՅԱՆ ԿԱՌԱՎԱՐՈՒԹՅԱՆՆ ԱՌԸՆԹԵՐ ԱՆՇԱՐԺ ԳՈՒՅՔԻ ԿԱԴԱՍՏՐԻ ՊԵՏԱԿԱՆ ԿՈՄԻՏԵԻ, ԳՈՒՅՔԻ ՆԿԱՏՄԱՄԲ ԱՆՇԱՐԺ ԳՈՒՅՔԻ ԿԱԴԱՍՏՐԻ ՊԵՏԱԿԱՆ ԳՐԱՆՑՄԱՆ ՄԻԱՍՆԱԿԱՆ ԻՐԱՎՈՒՆՔՆԵՐԻ ՊԵՏԱԿԱՆ ԳՐԱՆՑՄԱՆ ՄԱՍՏՅԱՆԻ 09.018-4 ՄԱՍՏՅԱՆԻ 000008 ՀԱՄԱՐԻ ՏԱԿ:

ՍՈՒՅՆ ՎԿԱՅԱԿԱՆԸ ԿԱԶՄՎԱԾ է ԵՐԿՈՒ ՕՐԻՆԱԿԻՑ. ՄԵԿԸ ՏՐՎՈՒՄ է ՍԵՓԱԿԱՆԱՏԻՐՈՋԸ (ՕԳՏԱԳՈՐԾՈՂԻՆ), ՄՅՈՒՍԸ ՊԱՀՎՈՒՄ է ՀԱՅԱՍՏԱՆԻ ՀԱՆՐԱՊԵՏՈՒԹՅԱՆ ԿԱՌԱՎԱՐՈՒԹՅԱՆՆ ԱՌԸՆԹԵՐ ԱՆՇԱՐԺ ԳՈՒՅՔԻ ԿԱԴԱՍՏՐԻ ՊԵՏԱԿԱՆ ԿՈՄԻՏԵԻ ՏԱՐԱԾՔԱՅԻՆ ՍՏՈՐԱԲԱԺԱՆՈՒՄՈՒՄ:

ՀԱՅԱՍՏԱՆԻ ՀԱՆՐԱՊԵՏՈՒԹՅԱՆ ԿԱՌԱՎԱՐՈՒԹՅԱՆՆ ԱՌԸՆԹԵՐ ԱՆՇԱՐԺ ԳՈՒՅՔԻ ԿԱԴԱՍՏՐԻ ՊԵՏԱԿԱՆ ԿՈՄԻՏԵԻ ՏԱՐԱԾՔԱՅԻՆ ՍՏՈՐԱԲԱԺԱՆՄԱՆ

ՂԵԿԱՎԱՐ _____
(ստորագրությունը)

Կ. Տ.

«15» Հոկտ. 2004 թ.

1097148

ՀՈՂԱՄԱՍԻ ՀԱՏԱԿԱԳԻԾԸ

(նամուշտոմսի)

հատակագծի	չափերը (մետր)	հատակագծերի
1 - 2	36,8	ծառեր
2-3	181,8	Հարևանների հողամասերը
3 - 4	20,4	ասֆալտ ճանապարհ
4 - 5	30,5	— " —
5-1	173,8	Հարևանների հողամասերը

Կատարող _____
(ստորագրությունը)

ՀՈՂԱՄԱՍԻ ՏՎՅԱԼՆԵՐԸ

ԿԱԴԱՍՏՐԱՅԻՆ ՀԱՄԱՐԸ 09-013-111-3 36

ՆՊԱՏԱԿԱՅԻՆ ՆՇԱՆԱԿՈՒԹՅՈՒՆԸ Գյուղատնտեսական

ՕԳՏԱԳՈՐԾՄԱՆ ՆՊԱՏԱԿԸ Մշակովի հող

ՀՈՂԱՄԱՍԻ ՉԱՓԸ (հա) 0.7065

ԻՐԱՎՈՒՆՔԻ ՏԵՍԱԿԸ Սեփական Քարտ

ՇԵՆՔԻ ՏՎՅԱԼՆԵՐԸ

ԿԱԴԱՍՏՐԱՅԻՆ ՀԱՄԱՐԸ

ՆՊԱՏԱԿԱՅԻՆ ՆՇԱՆԱԿՈՒԹՅՈՒՆԸ

ՕԳՏԱԳՈՐԾՄԱՆ ՆՊԱՏԱԿԸ

ՄԱԿԵՐԵՍԸ (քառ. մ.)

ԻՐԱՎՈՒՆՔԻ ՏԵՍԱԿԸ

ՇԻՆՈՒԹՅԱՆ ՏՎՅԱԼՆԵՐԸ

Հ/Հ	ԿԱԴԱՍՏՐԱՅԻՆ ՀԱՄԱՐԸ	ՕԳՏԱԳՈՐԾՄԱՆ ՆՊԱՏԱԿԸ	ՄԱԿԵՐԵՍԸ (քառ. մ.)	ԻՐԱՎՈՒՆՔԻ ՏԵՍԱԿԸ

Լրացուցիչ նշումներ, փոփոխություններ

Կատարողներ՝

(ստորագրությունները)

ՎԿԱՅԱԿԱՆԸ ՏՐՎԱԾ Է _____ ԻՐԱՎՈՒՆՔՈՎ
(սեփականության կամ օգտագործման)

_____
(սեփականատիրոջ (օգտագործողի) անունը (անվանումը))

_____

_____

_____

_____

_____

_____

_____
(անշարժ գույքի գտնվելու վայրը (հասցեն), անվանումը)

_____ ՆԿԱՏՄԱՄԲ

_____
(անշարժ գույքի ձեռքբերման իրավունքը հաստատող վկայագրի անվանումը)

_____ ԺԱՄԱՆ ՎՐԱ

ԳՐԱՆՑՎԱԾ Է ՀԱՅԱՍՏԱՆԻ ՀԱՆՐԱՊԵՏՈՒԹՅԱՆ ԿԱՌԱՎԱՐՈՒԹՅԱՆՆ ԱՌԸՆԹԵՐ ԱՆՇԱՐԺ ԳՈՒՅՔԻ ԿԱԴԱՍՏՐԻ ՊԵՏԱԿԱՆ ԿՈՄԻՏԵԻ, ԳՈՒՅՔԻ ՆԿԱՏՄԱՄԲ ԻՐԱՎՈՒՆՔՆԵՐԻ ՊԵՏԱԿԱՆ ԳՐԱՆՑՄԱՆ ՄԻԱՍՆԱԿԱՆ 09.06.07 ՄԱՏՅԱՆԻ 001007 ՀԱՄԱՐԻ ՏԱԿ:

ՍՈՒՅՆ ՎԿԱՅԱԿԱՆԸ ԿԱԶՄՎԱԾ Է ԵՐԿՈՒ ՕՐԻՆԱԿԻՑ. ՄԵԿԸ ՏՐՎՈՒՄ Է ՍԵՓԱԿԱՆԱՏԻՐՈՋԸ (ՕԳՏԱԳՈՐԾՈՂԻՆ), ՄՅՈՒՍԸ ՊԱՀՎՈՒՄ Է ՀԱՅԱՍՏԱՆԻ ՀԱՆՐԱՊԵՏՈՒԹՅԱՆ ԿԱՌԱՎԱՐՈՒԹՅԱՆՆ ԱՌԸՆԹԵՐ ԱՆՇԱՐԺ ԳՈՒՅՔԻ ԿԱԴԱՍՏՐԻ ՊԵՏԱԿԱՆ ԿՈՄԻՏԵԻ ՏԱՐԱԾՔԱՅԻՆ ՍՏՈՐԱԲԱԺԱՆՈՒՄՈՒՄ:

ՀԱՅԱՍՏԱՆԻ ՀԱՆՐԱՊԵՏՈՒԹՅԱՆ ԿԱՌԱՎԱՐՈՒԹՅԱՆՆ ԱՌԸՆԹԵՐ ԱՆՇԱՐԺ ԳՈՒՅՔԻ ԿԱԴԱՍՏՐԻ ՊԵՏԱԿԱՆ ԿՈՄԻՏԵԻ ՏԱՐԱԾՔԱՅԻՆ ՍՏՈՐԱԲԱԺԱՆՄԱՆ

ՂԵԿԱՎԱՐ _____
(ստորագրությունը)

Կ. Տ.

«03» Դեկտեմբեր 2007 թ.

1267007

ՀՈՂԱՄԱՍԻ ՀԱՏԱԿԱԳԾԻՐ



հատակագիծը	տրամագիծը կամ գագաթների միջև եղած հեռավորությունը (մ)	գագաթների միջև գտնվող հատակագծի հատվածի բնութագիր (անվանում)
1 - 2	23.2	ԱՅԼՍ ՏԱՐԱԾՔ
2 - 3	249.1	ԿԱՐԱՎԱՏՅԱՆ ԱՍՏՂԱԿ
3 - 4	21.6	ԱՅԼՍ ՏԱՐԱԾՔ
4 - 1	244.6	ԳԱՂԱՏՅԱՆ ԱԿԱՐ

Կատարող _____
(ստորագրությունը)

ՀՈՂԱՄԱՍԻ ՏՎՅԱԼՆԵՐԸ

ԿԱԴԱՍՏՐԱՅԻՆ ՀԱՄԱՐԸ 09-012 - 111-492

ՆՊԱՏԱԿԱՅԻՆ ՆՇԱՆԱԿՈՒԹՅՈՒՆԸ Գյուղատնտեսական

ՕԳՏԱԳՈՐԾՄԱՆ ՆՊԱՏԱԿԸ Վարելահող

ՀՈՂԱՄԱՍԻ ՉԱՓԸ (հա) 0,5363

ԻՐԱՎՈՒՆՔԻ ՏԵՍԱԿԸ Սեփականության

ՇԵՆՔԻ ՏՎՅԱԼՆԵՐԸ

ԿԱԴԱՍՏՐԱՅԻՆ ՀԱՄԱՐԸ

ՆՊԱՏԱԿԱՅԻՆ ՆՇԱՆԱԿՈՒԹՅՈՒՆԸ

ՕԳՏԱԳՈՐԾՄԱՆ ՆՊԱՏԱԿԸ

ՄԱԿԵՐԵՍԸ (քառ. մ.)

ԻՐԱՎՈՒՆՔԻ ՏԵՍԱԿԸ

ՇԻՆՈՒԹՅԱՆ ՏՎՅԱԼՆԵՐԸ

Հ/Հ	ԿԱԴԱՍՏՐԱՅԻՆ ՀԱՄԱՐԸ	ՕԳՏԱԳՈՐԾՄԱՆ ՆՊԱՏԱԿԸ	ՄԱԿԵՐԵՍԸ (քառ. մ.)	ԻՐԱՎՈՒՆՔԻ ՏԵՍԱԿԸ

Լրացուցիչ նշումներ, փոփոխություններ

Կատարողներ՝

(ստորագրությունները)

ՎԿԱՅԱԿԱՆԸ ՏՐՎԱԾ Է _____ ԻՐԱՎՈՒՆՔՈՎ
(սեփականության կամ օգտագործման)

_____
(սեփականատիրոջ/օգտագործողի) անունը (անվանումը)

_____

_____

_____

_____

_____

_____
(անշարժ գույքի գտնվելու վայրը (հասցեն), անվանումը)

_____ ՆԿԱՏՄԱՄԲ

_____
(անշարժ գույքի ձեռքբերման իրավունքը հաստատող փաստաթղթի անվանումը)

_____ ԺԻՄԱՆ ՎՐԱ

ԳՐԱՆՑՎԱԾ Է ՀԱՅԱՍՏԱՆԻ ՀԱՆՐԱՊԵՏՈՒԹՅԱՆ ԿԱՌԱՎԱՐՈՒԹՅԱՆՆ ԱՌԸՆԹԵՐ ԱՆՇԱՐԺ ԳՈՒՅՔԻ ԿԱԴԱՍՏՐԻ ՊԵՏԱԿԱՆ ԿՈՄԻՏԵԻ, ԳՈՒՅՔԻ ՆԿԱՏՄԱՄԲ ԻՐԱՎՈՒՆՔՆԵՐԻ ՊԵՏԱԿԱՆ ԳՐԱՆՑՄԱՆ ՄԻԱՍՆԱԿԱՆ
09-018-3 ՄԱՏՅԱՆԻ 000031 ՀԱՄԱՐԻ ՏԱԿ:

ՍՈՒՅՆ ՎԿԱՅԱԿԱՆԸ ԿԱԶՄՎԱԾ Է ԵՐԿՈՒ ՕՐԻՆԱԿԻՑ. ՄԵԿԸ ՏՐՎՈՒՄ Է ՍԵՓԱԿԱՆԱՏԻՐՈՋԸ (ՕԳՏԱԳՈՐԾՈՂԻՆ), ՄՅՈՒՍԸ ՊԱՀՎՈՒՄ Է ՀԱՅԱՍՏԱՆԻ ՀԱՆՐԱՊԵՏՈՒԹՅԱՆ ԿԱՌԱՎԱՐՈՒԹՅԱՆՆ ԱՌԸՆԹԵՐ ԱՆՇԱՐԺ ԳՈՒՅՔԻ ԿԱԴԱՍՏՐԻ ՊԵՏԱԿԱՆ ԿՈՄԻՏԵԻ ՏԱՐԱԾՔԱՅԻՆ ՍՏՈՐԱԲԱԺԱՆՈՒՄՈՒՄ:

ՀԱՅԱՍՏԱՆԻ ՀԱՆՐԱՊԵՏՈՒԹՅԱՆ ԿԱՌԱՎԱՐՈՒԹՅԱՆՆ
ԱՌԸՆԹԵՐ ԱՆՇԱՐԺ ԳՈՒՅՔԻ ԿԱԴԱՍՏՐԻ ՊԵՏԱԿԱՆ
ԿՈՄԻՏԵԻ ՏԱՐԱԾՔԱՅԻՆ ՍՏՈՐԱԲԱԺԱՆՄԱՆ
ՂԵԿԱՎԱՐ _____
(ստորագրությունը)

«30» _____ 2004 թ.

1079341

ՀՈՂԱՄԱՍԻ ՀԱՏԱԿԱԳԻԾԸ

1:200
(մասշտաբը)

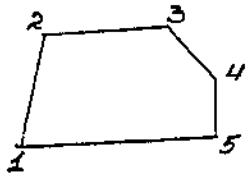

ՀԱՏԱԿԱԾԸ	ԵՐԿԱՐՈՒԹՅԱՆ ՍԱՀՄԱՆՆԵՐԸ ՍԱՀՄԱՆԱՓԱԿՈՒՄ ՕԳՏԱԳՈՐԾՎՈՂ ՖԱՓԸ (Մ)	ԵՐԵՍԱՓԻՆ, ՍՅՈՒՆԻՆ, ԱՅԼԱՅՆ ՀԱՏԿԱՑՈՒՄԸ
1 - 2	32.8	քարե պատ
2 - 3	32.3	-//-
3 - 4	20.3	-//-
4 - 5	16.8	-//-
5 - 1	52.0	այլ տարածք

Կատարող _____
(ստորագրությունը)

ՀՈԴԱՄԱՍԻ ՏՎՅԱԼՆԵՐԸ

ԿԱԴԱՍՏՐԱՅԻՆ ՀԱՄԱՐԸ 09-018-111-518

ՆՊԱՏԱԿԱՅԻՆ ՆՇԱՆԱԿՈՒԹՅՈՒՆԸ Գյուղատնտեսական

ՕԳՏԱԳՈՐԾՄԱՆ ՆՊԱՏԱԿԸ Հողերի մեկուսացում

ՀՈԴԱՄԱՍԻ ՉԱՓԸ (հա) 0,1409

ԻՐԱՎՈՒՆՔԻ ՏԵՍԱԿԸ Սեփականություն

ՇԵՆՔԻ ՏՎՅԱԼՆԵՐԸ

ԿԱԴԱՍՏՐԱՅԻՆ ՀԱՄԱՐԸ

ՆՊԱՏԱԿԱՅԻՆ ՆՇԱՆԱԿՈՒԹՅՈՒՆԸ

ՕԳՏԱԳՈՐԾՄԱՆ ՆՊԱՏԱԿԸ

ՄԱԿԵՐԵՍԸ (քառ. մ.)

ԻՐԱՎՈՒՆՔԻ ՏԵՍԱԿԸ

ՇԻՆՈՒԹՅԱՆ ՏՎՅԱԼՆԵՐԸ

Հ/Հ	ԿԱԴԱՍՏՐԱՅԻՆ ՀԱՄԱՐԸ	ՕԳՏԱԳՈՐԾՄԱՆ ՆՊԱՏԱԿԸ	ՄԱԿԵՐԵՍԸ (քառ. մ.)	ԻՐԱՎՈՒՆՔԻ ՏԵՍԱԿԸ

Լրացուցիչ նշումներ, փոփոխություններ

Կատարողներ՝ (ստորագրություններ)

ՎԿԱՅԱԿԱՆԸ ՏՐՎԱԾ է _____ ԻՐԱՎՈՒՆՔՈՎ
(սեփականության կամ օգտագործման)

_____
(սեփականատիրոջ (օգտագործողի) անունը (անվանումը))

_____

_____

_____

_____

_____

_____

_____
(անշարժ գույքի գտնվելու վայրը (հասցեն), անվանումը)

_____ ՆԿԱՏՄԱՄԲ

_____
(անշարժ գույքի նկատմամբ իրավունքը հաստատող փաստաթղթի անվանումը)

_____ ՀԻՄԱՆ ՎՐԱ

ԳՐԱՆՑՎԱԾ է ՀԱՅԱՍՏԱՆԻ ՀԱՆՐԱՊԵՏՈՒԹՅԱՆ ԿԱՌԱՎԱՐՈՒԹՅԱՆՆ ԱՌԸՆԹԵՐ ԱՆՇԱՐԺ ԳՈՒՅՔԻ ԿԱԴԱՍՏՐԻ ՊԵՏԱԿԱՆ ԿՈՄԻՏԵԻ, ԳՈՒՅՔԻ ՆԿԱՏՄԱՄԲ ԻՐԱՎՈՒՆՔՆԵՐԻ ՊԵՏԱԿԱՆ ԳՐԱՆՑՄԱՆ ՄԻԱՍՆԱԿԱՆ 09-018-5 ՄԱՏՅԱՆԻ 000030 ՀԱՄԱՐԻ ՏԱԿ:

ՍՈՒՅՆ ՎԿԱՅԱԿԱՆԸ ԿԱԶՄՎԱԾ է ԵՐԿՈՒ ՕՐԻՆԱԿԻՑ. ՄԵԿԸ ՏՐՎՈՒՄ է ՍԵՓԱԿԱՆԱՏԻՐՈՋԸ (ՕԳՏԱԳՈՐԾՈՂԻՆ), ՄՅՈՒՍԸ ՊԱՀՎՈՒՄ է ՀԱՅԱՍՏԱՆԻ ՀԱՆՐԱՊԵՏՈՒԹՅԱՆ ԿԱՌԱՎԱՐՈՒԹՅԱՆՆ ԱՌԸՆԹԵՐ ԱՆՇԱՐԺ ԳՈՒՅՔԻ ԿԱԴԱՍՏՐԻ ՊԵՏԱԿԱՆ ԿՈՄԻՏԵԻ ՏԱՐԱԾՔԱՅԻՆ ՍՏՈՐԱԲԱԺԱՆՈՒՄՈՒՄ:

ՀԱՅԱՍՏԱՆԻ ՀԱՆՐԱՊԵՏՈՒԹՅԱՆ ԿԱՌԱՎԱՐՈՒԹՅԱՆՆ ԱՌԸՆԹԵՐ ԱՆՇԱՐԺ ԳՈՒՅՔԻ ԿԱԴԱՍՏՐԻ ՊԵՏԱԿԱՆ ԿՈՄԻՏԵԻ ՏԱՐԱԾՔԱՅԻՆ ՍՏՈՐԱԲԱԺԱՆՄԱՆ

ՂԵԿԱՎԱՐ _____
(ստորագրությունը)

Կ. Տ.

«30» _____ 20 07 թ.

1079340

ՀՈՂԱՄԱՍԻ ՀԱՏԱԿԱԳԻԾԸ

(մասշտաբը)

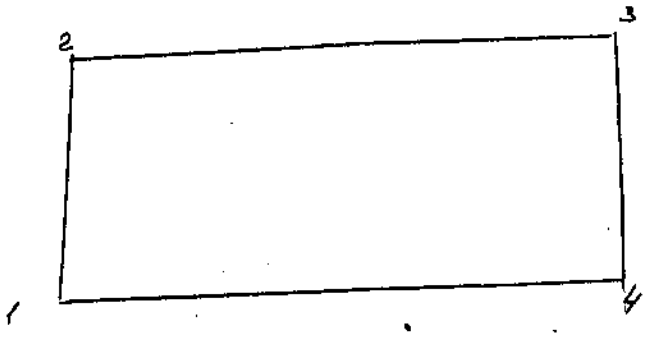

Հատվածներ	Երկարությունը չափը (մ)	Սահմանային սերմանավորումը (գծանշումը, հենակետերը, ուղղությունները (ազիմուտներ)
1-2	67.3	Հիմար սրբատաշ
2-3	148.0	Ժարանդյանների հիմարտ-2
3-4	64.9	հիմար սրբատաշ
4-1	142.6	-"-

Գան

Կատարող _____

(ստորագրությունը)

ՀՈՂԱՄԱՍԻ ՏՎՅԱԼՆԵՐԸ

ԿԱԴԱՍՏՐԱՅԻՆ ՀԱՄԱՐԸ 09-018 - 111-501

ՆՊԱՏԱԿԱՅԻՆ ՆՇԱՆԱԿՈՒԹՅՈՒՆԸ Գյուղատնտեսական

ՕԳՏԱԳՈՐԾՄԱՆ ՆՊԱՏԱԿԸ Վարելահող

ՀՈՂԱՄԱՍԻ ՉԱՓԸ (հա) 0,9577

ԻՐԱՎՈՒՆՔԻ ՏԵՍԱԿԸ Սեփականության

ՇԵՆՔԻ ՏՎՅԱԼՆԵՐԸ

ԿԱԴԱՍՏՐԱՅԻՆ ՀԱՄԱՐԸ

ՆՊԱՏԱԿԱՅԻՆ ՆՇԱՆԱԿՈՒԹՅՈՒՆԸ

ՕԳՏԱԳՈՐԾՄԱՆ ՆՊԱՏԱԿԸ

ՄԱԿԵՐԵՍԸ (քառ. մ.)

ԻՐԱՎՈՒՆՔԻ ՏԵՍԱԿԸ

ՇԻՆՈՒԹՅԱՆ ՏՎՅԱԼՆԵՐԸ

Հ/Հ	ԿԱԴԱՍՏՐԱՅԻՆ ՀԱՄԱՐԸ	ՕԳՏԱԳՈՐԾՄԱՆ ՆՊԱՏԱԿԸ	ՄԱԿԵՐԵՍԸ (քառ. մ.)	ԻՐԱՎՈՒՆՔԻ ՏԵՍԱԿԸ

Լրացուցիչ նշումներ, փոփոխություններ

Կատարողներ՝

(ստորագրություններ)

ՎԿԱՅԱԿԱՆԸ ՏՐՎԱԾ Է _____ ԻՐԱՎՈՒՆՔՈՎ
(սեփականության կամ օգտագործման)

_____
(սեփականատիրոջ (օգտագործողի) անունը (անվանումը))

_____

_____

_____

_____

_____

_____
(անշարժ գույքի գտնվելու վայրը (հասցեն, անվանումը))

_____ ՆԿԱՏՄԱՄԲ

_____
(անշարժ գույքի ճանաչման իրավունքը հաստատող փաստաթղթի անվանումը)

_____ ՀԻՄԱՆ ՎՐԱ

ԳՐԱՆՑՎԱԾ Է ՀԱՅԱՍՏԱՆԻ ՀԱՆՐԱՊԵՏՈՒԹՅԱՆ ԿԱՌԱՎԱՐՈՒԹՅԱՆՆ ԱՌԸՆԹԵՐ ԱՆՇԱՐԺ ԳՈՒՅՔԻ ԿԱԴԱՍՏՐԻ ՊԵՏԱԿԱՆ ԿՈՄԻՏԵԻ, ԳՈՒՅՔԻ ՆԿԱՏՄԱՄԲ ԻՐԱՎՈՒՆՔՆԵՐԻ ՊԵՏԱԿԱՆ ԳՐԱՆՑՄԱՆ ՄԻԱՍՆԱԿԱՆ
09.018.3 ՄԱՏՅԱՆԻ 000020 ՀԱՄԱՐԻ ՏԱԿ:

ՍՈՒՅՆ ՎԿԱՅԱԿԱՆԸ ԿԱԶՄՎԱԾ Է ԵՐԿՈՒ ՕՐԻՆԱԿԻՑ. ՄԵԿԸ ՏՐՎՈՒՄ Է ՍԵՓԱԿԱՆԱՏԻՐՈՋԸ (ՕԳՏԱԳՈՐԾՈՂԻՆ), ՄՅՈՒՍԸ ՊԱՀՎՈՒՄ Է ՀԱՅԱՍՏԱՆԻ ՀԱՆՐԱՊԵՏՈՒԹՅԱՆ ԿԱՌԱՎԱՐՈՒԹՅԱՆՆ ԱՌԸՆԹԵՐ ԱՆՇԱՐԺ ԳՈՒՅՔԻ ԿԱԴԱՍՏՐԻ ՊԵՏԱԿԱՆ ԿՈՄԻՏԵԻ ՏԱՐԱԾՔԱՅԻՆ ՍՏՈՐԱԲԱԺԱՆՈՒՄՈՒՄ:

ՀԱՅԱՍՏԱՆԻ ՀԱՆՐԱՊԵՏՈՒԹՅԱՆ ԿԱՌԱՎԱՐՈՒԹՅԱՆՆ ԱՌԸՆԹԵՐ ԱՆՇԱՐԺ ԳՈՒՅՔԻ ԿԱԴԱՍՏՐԻ ՊԵՏԱԿԱՆ ԿՈՄԻՏԵԻ ՏԱՐԱԾՔԱՅԻՆ ՍՏՈՐԱԲԱԺԱՆՄԱՆ

ՂԵԿԱՎԱՐ _____
(ստորագրությունը)

L.S.

«02» _____ 2004 թ.

1263213

ՀՈՂԱՄԱՍԻ ՀԱՏԱԿԱԳԻԾԸ

1:200

(մասշտաբը)



ՀԱՏԱԿԱԾԸ	ԿՈԿՈՒՄՈՒԹՅԱՆ ՍԱՀՄԱՆԱԿԱՆ ԱՌՓԱԿԱՆԱՑՈՒՄԸ (ԳԾԱՅԻՆ ՉԱՓԸ (Մ)	ՀՈՂԹՈՂԻԱՅՈՒՄԻ ԱՆՎԱՆՈՒՄԸ (ԱՅԼ ԿԱՆ.)
1 - 2	19.5	ԱՅԼԱՏ ՏԱՐԱԾՔ
2 - 3	258.9	ԱԲՐԱՀԱՄՅԱՆ ԼԱՎՈՒ
3 - 4	18.2	ԱՅԼԱՏ ՏԱՐԱԾՔ
4 - 1	254.8	ԿԱՐԱՊԵՏՅԱՆ ԱՍՏՂԱԿ

Կատարող _____

(ստորագրությունը)

ՀՈՂԱՄԱՍԻ ՏՎՅԱԼՆԵՐԸ

ԿԱԴԱՍՏՐԱՅԻՆ ՀԱՄԱՐԸ 09-013-111-490

ՆՊԱՏԱԿԱՅԻՆ ՆՇԱՆԱԿՈՒԹՅՈՒՆԸ Գյուղատնտեսական

ՕԳՏԱԳՈՐԾՄԱՆ ՆՊԱՏԱԿԸ Վարելահող

ՀՈՂԱՄԱՍԻ ՉԱՓԸ (հա) 0,4663

ԻՐԱՎՈՒՆՔԻ ՏԵՍԱԿԸ Սեփականություն

ՇԵՆՔԻ ՏՎՅԱԼՆԵՐԸ

ԿԱԴԱՍՏՐԱՅԻՆ ՀԱՄԱՐԸ

ՆՊԱՏԱԿԱՅԻՆ ՆՇԱՆԱԿՈՒԹՅՈՒՆԸ

ՕԳՏԱԳՈՐԾՄԱՆ ՆՊԱՏԱԿԸ

ՄԱԿԵՐԵՍԸ (քառ. մ.)

ԻՐԱՎՈՒՆՔԻ ՏԵՍԱԿԸ

ՇԻՆՈՒԹՅԱՆ ՏՎՅԱԼՆԵՐԸ

Հ/Հ	ԿԱԴԱՍՏՐԱՅԻՆ ՀԱՄԱՐԸ	ՕԳՏԱԳՈՐԾՄԱՆ ՆՊԱՏԱԿԸ	ՄԱԿԵՐԵՍԸ (քառ. մ.)	ԻՐԱՎՈՒՆՔԻ ՏԵՍԱԿԸ

Լրացուցիչ նշումներ, փոփոխություններ

Կատարողներ՝

(ստորագրությունները)

ՎԿԱՅԱԿԱՆԸ ՏՐՎԱԾ Է _____ ԻՐԱՎՈՒՆՔՈՎ
(սեփականության կամ օգտագործման)

_____
(սեփականատիրոջ (օգտագործողի) անունը (անվանումը))

_____

_____

_____

_____

_____

_____
(անշարժ գույքի գտնվելու վայրը (նկացեն), անվանումը)

_____ ՆԿԱՏՄԱՄԲ

_____
(անշարժ գույքի ծնողքերման իրավունքը հաստատող փաստաթղթի անվանումը)

04 Հոկտեմբեր 2004թ. _____ ԺԻՄԱՆ ՎՐԱ

ԳՐԱՆՑՎԱԾ Է ՀԱՅԱՍՏԱՆԻ ՀԱՆՐԱՊԵՏՈՒԹՅԱՆ ԿԱՌԱՎԱՐՈՒԹՅԱՆՆ ԱՌԸՆԹԵՐ ԱՆՇԱՐԺ ԳՈՒՅՔԻ ԿԱԴԱՍՏՐԻ ՊԵՏԱԿԱՆ ԿՈՄԻՏԵԻ, ԳՈՒՅՔԻ ՆԿԱՏՄԱՄԲ ԻՐԱՎՈՒՆՔՆԵՐԻ ՊԵՏԱԿԱՆ ԳՐԱՆՑՄԱՆ ՄԻԱՍՆԱԿԱՆ 09-018-3 ՄԱՏՅԱՆԻ 000071 ՀԱՄԱՐԻ ՏԱԿ:

ՍՈՒՅՆ ՎԿԱՅԱԿԱՆԸ ԿԱԶՄՎԱԾ Է ԵՐԿՈՒ ՕՐԻՆԱԿԻՑ. ՄԵԿԸ ՏՐՎՈՒՄ Է ՍԵՓԱԿԱՆԱՏԻՐՈՋԸ (ՕԳՏԱԳՈՐԾՈՂԻՆ), ՄՅՈՒՍԸ ՊԱՀՎՈՒՄ Է ՀԱՅԱՍՏԱՆԻ ՀԱՆՐԱՊԵՏՈՒԹՅԱՆ ԿԱՌԱՎԱՐՈՒԹՅԱՆՆ ԱՌԸՆԹԵՐ ԱՆՇԱՐԺ ԳՈՒՅՔԻ ԿԱԴԱՍՏՐԻ ՊԵՏԱԿԱՆ ԿՈՄԻՏԵԻ ՏԱՐԱԾՔԱՅԻՆ ՍՏՈՐԱԲԱԺԱՆՈՒՄՈՒՄ:

ՀԱՅԱՍՏԱՆԻ ՀԱՆՐԱՊԵՏՈՒԹՅԱՆ ԿԱՌԱՎԱՐՈՒԹՅԱՆՆ ԱՌԸՆԹԵՐ ԱՆՇԱՐԺ ԳՈՒՅՔԻ ԿԱԴԱՍՏՐԻ ՊԵՏԱԿԱՆ ԿՈՄԻՏԵԻ ՏԱՐԱԾՔԱՅԻՆ ՍՏՈՐԱԲԱԺԱՆՄԱՆ

ՊԵԿԱՎԱՐ _____
(ստորագրությունը)

Կ.Տ.

«15» Հոկտեմբեր 2004 թ.

1263215

ՀՈՂԱՄԱՍԻ ՀԱՏԱԿԱԳԻԾԸ

1:200
(մասշտաբը)



ՀԱՏՎԱԾԸ	ԵՐԿԱՐՈՒԹՅԱՆ ՉԱՓԸ (Մ.)	ՍԱՀՄԱՆԱԿԻՑ ԾԱԿԱՎԱՆՈՒԹՅՈՒՆ (ՕԳՏԱԳՈՐԾ. ՍՏՈՒԳ. ԱՋԳԱՆՇԱՆԸ (ԱՇՎԱՇ.)
1-2	84.4	ԱՋԱՏ ՏԱՐԱԾՔ
2-3	161.2	ԵՎՐՈՊԱՅԻ ԳՈՏԵՍԱ
3-4	85.9	ԱՋԱՏ ՏԱՐԱԾՔ
4-1	156.8	ՄԱՀՄՈՒԶԱՐՅԱՆ ՀԱՐԴԱՆՈՒՑ

Կատարող _____
(ստորագրությունը)

ՀՈՂԱՄԱՍԻ ՏՎՅԱԼՆԵՐԸ

ԿԱԴԱՍՏՐԱՅԻՆ ՀԱՄԱՐԸ 09.013 - 111.498

ՆՊԱՏԱԿԱՅԻՆ ՆՇԱՆԱԿՈՒԹՅՈՒՆԸ Գյուղատնտեսական

ՕԳՏԱԳՈՐԾՄԱՆ ՆՊԱՏԱԿԸ Դարձվածք

ՀՈՂԱՄԱՍԻ ՉԱՓԸ (հա) 1,35

ԻՐԱՎՈՒՆՔԻ ՏԵՍԱԿԸ Սեփական գրված

ՇԵՆՔԻ ՏՎՅԱԼՆԵՐԸ

ԿԱԴԱՍՏՐԱՅԻՆ ՀԱՄԱՐԸ

ՆՊԱՏԱԿԱՅԻՆ ՆՇԱՆԱԿՈՒԹՅՈՒՆԸ

ՕԳՏԱԳՈՐԾՄԱՆ ՆՊԱՏԱԿԸ

ՄԱԿԵՐԵՍԸ (քառ. մ.)

ԻՐԱՎՈՒՆՔԻ ՏԵՍԱԿԸ

ՇԻՆՈՒԹՅԱՆ ՏՎՅԱԼՆԵՐԸ

Հ/Հ	ԿԱԴԱՍՏՐԱՅԻՆ ՀԱՄԱՐԸ	ՕԳՏԱԳՈՐԾՄԱՆ ՆՊԱՏԱԿԸ	ՄԱԿԵՐԵՍԸ (քառ. մ.)	ԻՐԱՎՈՒՆՔԻ ՏԵՍԱԿԸ

Լրացուցիչ նշումներ, փոփոխություններ

Կատարողներ՝

(ստորագրությունները)

ՎԿԱՅԱԿԱՆԸ ՏՐՎԱԾ Է _____ ԻՐԱՎՈՒՆՔՈՎ
(սեփականության կամ օգտագործման)

„ _____ "
(սեփականատիրոջ (օգտագործողի) անունը (անվանումը))

_____
(անշարժ գույքի գտնվելու վայրը (հասցեն), անվանումը)

_____ ՆԿԱՏՄԱՄԲ

_____
(անշարժ գույքի մասնաբաժնի իրավունքը հաստատող փաստաթղթի անվանումը)

04 Դեկտեմբեր 2004թ _____ ԺԻՄԱՆ ՎՐԱ

ԳՐԱՆՑՎԱԾ Է ՀԱՅԱՍՏԱՆԻ ՀԱՆՐԱՊԵՏՈՒԹՅԱՆ ԿԱՌԱՎԱՐՈՒԹՅԱՆՆ ԱՌԸՆԹԵՐ ԱՆՇԱՐԺ ԳՈՒՅՔԻ ԿԱԴԱՍՏՐԻ ՊԵՏԱԿԱՆ ԿՈՄԻՏԵԻ, ԳՈՒՅՔԻ ՆԿԱՏՄԱՄԲ ԻՐԱՎՈՒՆՔՆԵՐԻ ՊԵՏԱԿԱՆ ԳՐԱՆՑՄԱՆ ՄԻԱՍՆԱԿԱՆ
09-0782-4 ՄԱՏՅԱՆԻ 00000 ՀԱՄԱՐԻ ՏԱԿ:

ՍՈՒՅՆ ՎԿԱՅԱԿԱՆԸ ԿԱԶՄՎԱԾ Է ԵՐԿՈՒ ՕՐԻՆԱԿԻՑ. ՄԵԿԸ ՏՐՎՈՒՄ Է ՍԵՓԱԿԱՆԱՏԻՐՈՋԸ (ՕԳՏԱԳՈՐԾՈՂԻՆ), ՄՅՈՒՍԸ ՊԱՀՎՈՒՄ Է ՀԱՅԱՍՏԱՆԻ ՀԱՆՐԱՊԵՏՈՒԹՅԱՆ ԿԱՌԱՎԱՐՈՒԹՅԱՆՆ ԱՌԸՆԹԵՐ ԱՆՇԱՐԺ ԳՈՒՅՔԻ ԿԱԴԱՍՏՐԻ ՊԵՏԱԿԱՆ ԿՈՄԻՏԵԻ ՏԱՐԱԾՔԱՅԻՆ ՍՏՈՐԱԲԱԺԱՆՈՒՄՈՒՄ:

ՀԱՅԱՍՏԱՆԻ ՀԱՆՐԱՊԵՏՈՒԹՅԱՆ ԿԱՌԱՎԱՐՈՒԹՅԱՆՆ
ԱՌԸՆԹԵՐ ԱՆՇԱՐԺ ԳՈՒՅՔԻ ԿԱԴԱՍՏՐԻ ՊԵՏԱԿԱՆ
ԿՈՄԻՏԵԻ ՏԱՐԱԾՔԱՅԻՆ ՍՏՈՐԱԲԱԺԱՆՄԱՆ
ՂԵԿԱՎԱՐ _____
(ստորագրությունը)

Կ. Տ.

«15» Դեկտեմբեր 2004 թ.

1263218

ՀՈՂԱՄԱՍԻ ՀԱՏԱԿԱԳԻԾԸ

1:200

(մասշտաբը)



Հատվածը	Երկարությունը չափը (մ)	Սահմանակից սեփականատերերի (օգտագործողների) տվյալները, ազգանունը/անվանումը
1-2	26,8	Դաշտամերձ
2-3	186,6	ՊԿՀ
3-4	29,6	Դաշտամերձ
4-5	183,6	Ոռոգման ջրանցք

Կատարող _____

(ստորագրությունը)

ՀՈՂԱՄԱՍԻ ՏՎՅԱԼՆԵՐԸ

ԿԱԴԱՍՏՐԱՅԻՆ ՀԱՄԱՐԸ 09-013 111.445

ՆՊԱՏԱԿԱՅԻՆ ՆՇԱՆԱԿՈՒԹՅՈՒՆԸ Գյուղատնտեսական

ՕԳՏԱԳՈՐԾՄԱՆ ՆՊԱՏԱԿԸ Մշակովի

ՀՈՂԱՄԱՍԻ ՉԱՓԸ (հա) 0,5212

ԻՐԱՎՈՒՆՔԻ ՏԵՍԱԿԸ Սեփականություն

ՇԵՆՔԻ ՏՎՅԱԼՆԵՐԸ

ԿԱԴԱՍՏՐԱՅԻՆ ՀԱՄԱՐԸ

ՆՊԱՏԱԿԱՅԻՆ ՆՇԱՆԱԿՈՒԹՅՈՒՆԸ

ՕԳՏԱԳՈՐԾՄԱՆ ՆՊԱՏԱԿԸ

ՄԱԿԵՐԵՍԸ (քառ. մ.)

ԻՐԱՎՈՒՆՔԻ ՏԵՍԱԿԸ

ՇԻՆՈՒԹՅԱՆ ՏՎՅԱԼՆԵՐԸ

Հ/Հ	ԿԱԴԱՍՏՐԱՅԻՆ ՀԱՄԱՐԸ	ՕԳՏԱԳՈՐԾՄԱՆ ՆՊԱՏԱԿԸ	ՄԱԿԵՐԵՍԸ (քառ. մ.)	ԻՐԱՎՈՒՆՔԻ ՏԵՍԱԿԸ

Լրացուցիչ նշումներ, փոփոխություններ

Կատարողներ՝

(ստորագրությունները)

ՎԿԱՅԱԿԱՆԸ ՏՐՎԱԾ է _____ ԻՐԱՎՈՒՆՔՈՎ
(սեփականության կամ օգտագործման)

_____
(սեփականատիրոջ (օգտագործողի) անունը (անվանումը))

_____
(անշարժ գույքի գտնվելու վայրը (հասցեն, անվանումը))

_____ ՆԿԱՏՄԱՄԲ
(անշարժ գույքի ձեռքբերման իրավունքը հաստատող փաստաթղթի անվանումը)

_____ ՀԻՄԱՆ ՎՐԱ

ԳՐԱՆՑՎԱԾ է ՀԱՅԱՍՏԱՆԻ ՀԱՆՐԱՊԵՏՈՒԹՅԱՆ ԿԱՌԱՎԱՐՈՒԹՅԱՆՆ ԱՌԸՆԹԵՐ ԱՆՇԱՐԺ ԳՈՒՅՔԻ ԿԱԴԱՍՏՐԻ ՊԵՏԱԿԱՆ ԿՈՄԻՏԵԻ, ԳՈՒՅՔԻ ՆԿԱՏՄԱՄԲ ԻՐԱՎՈՒՆՔՆԵՐԻ ՊԵՏԱԿԱՆ ԳՐԱՆՑՄԱՆ ՄԻԱՍՆԱԿԱՆ 09-018-3 ՄԱՏՅԱՆԻ 000015 ՀԱՄԱՐԻ ՏԱԿ:

ՍՈՒՅՆ ՎԿԱՅԱԿԱՆԸ ԿԱԶՄՎԱԾ է ԵՐԿՈՒ ՕՐԻՆԱԿԻՑ. ՄԵԿԸ ՏՐՎՈՒՄ է ՍԵՓԱԿԱՆԱՏԻՐՈՋԸ (ՕԳՏԱԳՈՐԾՈՂԻՆ), ՄՅՈՒՍԸ ՊԱՀՎՈՒՄ է ՀԱՅԱՍՏԱՆԻ ՀԱՆՐԱՊԵՏՈՒԹՅԱՆ ԿԱՌԱՎԱՐՈՒԹՅԱՆՆ ԱՌԸՆԹԵՐ ԱՆՇԱՐԺ ԳՈՒՅՔԻ ԿԱԴԱՍՏՐԻ ՊԵՏԱԿԱՆ ԿՈՄԻՏԵԻ ՏԱՐԱԾՔԱՅԻՆ ՍՏՈՐԱԲԱԺԱՆՈՒՄՈՒՄ:

ՀԱՅԱՍՏԱՆԻ ՀԱՆՐԱՊԵՏՈՒԹՅԱՆ ԿԱՌԱՎԱՐՈՒԹՅԱՆՆ ԱՌԸՆԹԵՐ ԱՆՇԱՐԺ ԳՈՒՅՔԻ ԿԱԴԱՍՏՐԻ ՊԵՏԱԿԱՆ ԿՈՄԻՏԵԻ ՏԱՐԱԾՔԱՅԻՆ ՍՏՈՐԱԲԱԺԱՆՄԱՆ

ՂԵԿԱՎԱՐ _____
(ստորագրությունը)

Կ. Տ.

«15» Նոյեմբեր 2004 թ.

1097179

ՀՈՂԱՄԱՍԻ ՀԱՏԱԿԱԳԻԾԸ

_____
(մասշտաբը)

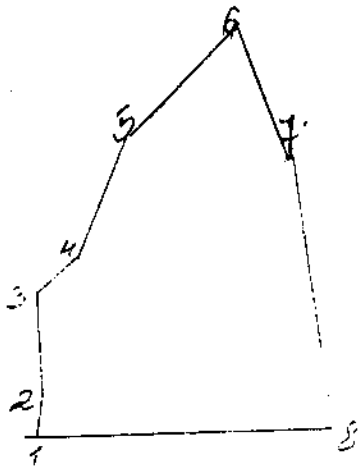

հատակագիծ	երկարություն չափը (մ.)	յուրաքանչյուր սահմանակից սեփականատերը (գործակալը) (ազգանունը, անունը, հայրանունը)
1-2	10.2	ԱՋԱՏ ՏԱՐՈՒԵՐ
2-3	27.5	—//—
3-4	14.2	—//—
4-5	43.5	—//—
5-6	34.2	—//—
6-7	26.1	—//—
7-8	84.5	—//—
8-1	77.2	ԱՆԴՐԵԱՍՅԱՆ ԼԵՎՈՆԻԿ

Կատարող _____
(ստորագրությունը)

ՀՈՂԱՄԱՍԻ ՏՎՅԱԼՆԵՐԸ

ԿԱԴԱՍՏՐԱՅԻՆ ՀԱՄԱՐԸ 09.018 111505

ՆՊԱՏԱԿԱՅԻՆ ՆՇԱՆԱԿՈՒԹՅՈՒՆԸ Գյուղատնտեսական

ՕԳՏԱԳՈՐԾՄԱՆ ՆՊԱՏԱԿԸ Վարելահող

ՀՈՂԱՄԱՍԻ ՉԱՓԸ (հա) 0,3741

ԻՐԱՎՈՒՆՔԻ ՏԵՍԱԿԸ Սեփականության

ՇԵՆՔԻ ՏՎՅԱԼՆԵՐԸ

ԿԱԴԱՍՏՐԱՅԻՆ ՀԱՄԱՐԸ

ՆՊԱՏԱԿԱՅԻՆ ՆՇԱՆԱԿՈՒԹՅՈՒՆԸ

ՕԳՏԱԳՈՐԾՄԱՆ ՆՊԱՏԱԿԸ

ՄԱԿԵՐԵՍԸ (քառ. մ.)

ԻՐԱՎՈՒՆՔԻ ՏԵՍԱԿԸ

ՇԻՆՈՒԹՅԱՆ ՏՎՅԱԼՆԵՐԸ

Հ/Հ	ԿԱԴԱՍՏՐԱՅԻՆ ՀԱՄԱՐԸ	ՕԳՏԱԳՈՐԾՄԱՆ ՆՊԱՏԱԿԸ	ՄԱԿԵՐԵՍԸ (քառ. մ.)	ԻՐԱՎՈՒՆՔԻ ՏԵՍԱԿԸ

Լրացուցիչ նշումներ, փոփոխություններ

Կատարողներ՝

(ստորագրությունները)

ՎԿԱՅԱԿԱՆԸ ՏՐՎԱԾ է _____ ԻՐԱՎՈՒՆՔՈՎ
(սեփականության կամ օգտագործման)

_____
(սեփականատիրոջ (օգտագործողի) անունը (անվանումը))

_____

_____

_____

_____

_____

_____
(անշարժ գույքի գտնվելու վայրը (հասցեն), անվանումը)

ՆԿԱՏՄԱՄԲ _____

_____
(անշարժ գույքի ձեռքբերման իրավունքը դադարեցնող փաստաթղթի անվանումը)

ՀԻՄԱՆ ՎՐԱ _____

ԳՐԱՆՑՎԱԾ է ՀԱՅԱՍՏԱՆԻ ՀԱՆՐԱՊԵՏՈՒԹՅԱՆ ԿԱՌԱՎԱՐՈՒԹՅԱՆՆ ԱՌԸՆԹԵՐ ԱՆՇԱՐԺ ԳՈՒՅՔԻ ԿԱԴԱՍՏՐԻ ՊԵՏԱԿԱՆ ԳՐԱՆՑՄԱՆ ՄԻԱՍՆԱԿԱՆ ԻՐԱՎՈՒՆՔՆԵՐԻ ՊԵՏԱԿԱՆ ԳՐԱՆՑՄԱՆ ՄՍՏՅԱՆԻ 09.018.3 ՄՍՏՅԱՆԻ 000021 ՀԱՄԱՐԻ ՏԱԿ:

ՍՈՒՅՆ ՎԿԱՅԱԿԱՆԸ ԿԱԶՄՎԱԾ է ԵՐԿՈՒ ՕՐԻՆԱԿԻՑ. ՄԵԿԸ ՏՐՎՈՒՄ է ՍԵՓԱԿԱՆԱՏԻՐՈՋԸ (ՕԳՏԱԳՈՐԾՈՂԻՆ), ՄՅՈՒՍԸ ՊԱՀՎՈՒՄ է ՀԱՅԱՍՏԱՆԻ ՀԱՆՐԱՊԵՏՈՒԹՅԱՆ ԿԱՌԱՎԱՐՈՒԹՅԱՆՆ ԱՌԸՆԹԵՐ ԱՆՇԱՐԺ ԳՈՒՅՔԻ ԿԱԴԱՍՏՐԻ ՊԵՏԱԿԱՆ ԿՈՄԻՏԵԻ ՏԱՐԱԾՔԱՅԻՆ ՍՏՈՐԱԲԱԺԱՆՈՒՄՈՒՄ:

ՀԱՅԱՍՏԱՆԻ ՀԱՆՐԱՊԵՏՈՒԹՅԱՆ ԿԱՌԱՎԱՐՈՒԹՅԱՆՆ ԱՌԸՆԹԵՐ ԱՆՇԱՐԺ ԳՈՒՅՔԻ ԿԱԴԱՍՏՐԻ ՊԵՏԱԿԱՆ ԿՈՄԻՏԵԻ ՏԱՐԱԾՔԱՅԻՆ ՍՏՈՐԱԲԱԺԱՆՄԱՆ

ՂԵԿԱՎԱՐ _____
(ստորագրությունը)

Կ.Տ.

«02» Հոկտեմբեր 2004 թ.

1097149

ՀՈՂԱՄԱՍԻ ՀԱՏԱԿԱԳԻԾԸ

1:200
(մասշտաբը)



Հատված N	Երկարություն մ	Ամրակնքումից սահմանված կետերի կոորդ. օգնչքից. ուղիղ, ալյուրում, անհրաժեշտ. Հ.Ս.
1-2	65.3	ալյուր կարտոֆ
2-3	270.9	հաշվարկում մարդ
3-4	68.4	Յուրաքանչ ինքնուրույն
4-1	233.0	հերթում գրվում գրանցվ

Կատարող _____
(ստորագրությունը)

ՀՈՂԱՄԱՍԻ ՏՎՅԱԼՆԵՐԸ

ԿԱԴԱՍՏՐԱՅԻՆ ՀԱՄԱՐԸ 09-013-111-449

ՆՊԱՏԱԿԱՅԻՆ ՆՇԱՆԱԿՈՒԹՅՈՒՆԸ Գյուղատնտեսական

ՕԳՏԱԳՈՐԾՄԱՆ ՆՊԱՏԱԿԸ Վարելահող

ՀՈՂԱՄԱՍԻ ՉԱՓԸ (հա) 1,5134

ԻՐԱՎՈՒՆՔԻ ՏԵՍԱԿԸ Սեփականության

ՇԵՆՔԻ ՏՎՅԱԼՆԵՐԸ

ԿԱԴԱՍՏՐԱՅԻՆ ՀԱՄԱՐԸ

ՆՊԱՏԱԿԱՅԻՆ ՆՇԱՆԱԿՈՒԹՅՈՒՆԸ

ՕԳՏԱԳՈՐԾՄԱՆ ՆՊԱՏԱԿԸ

ՄԱԿԵՐԵՍԸ (քառ. մ.)

ԻՐԱՎՈՒՆՔԻ ՏԵՍԱԿԸ

ՇԻՆՈՒԹՅԱՆ ՏՎՅԱԼՆԵՐԸ

Հ/Հ	ԿԱԴԱՍՏՐԱՅԻՆ ՀԱՄԱՐԸ	ՕԳՏԱԳՈՐԾՄԱՆ ՆՊԱՏԱԿԸ	ՄԱԿԵՐԵՍԸ (քառ. մ.)	ԻՐԱՎՈՒՆՔԻ ՏԵՍԱԿԸ

Լրացուցիչ նշումներ, փոփոխություններ

Կատարողներ՝

(ստորագրությունները)

ՎԿԱՅԱԿԱՆԸ ՏՐՎԱԾ է Սեփական կապիտալ ՀԻՐԱՎՈՒՆՔՈՎ
(սեփականության կամ ժգտագործման)

«Ցանցեկտրի պոդստանցիայի կոմբինատ» ՓԲԸ
(սեփականատիրոջ (օգտագործողի) անունը (անվանումը)

Արտաշատ քաղաք Արտաշատի համայնք գ. Արտաշատ
(անշարժ գույքի գտնվելու վայրը (հասցեն), անվանումը)

ՆԿԱՏՄԱՄԲ
գ. թ. կա հդ
Հայաստան ստորգետնյա կայան
(անշարժ գույքի ձեռքբերման իրավունքը հաստատող փաստաթղթի անվանումը)

04 Դեկտեմբեր 2004թ. ԺԻՄԱՆ ՎՐԱ

ԳՐԱՆՑՎԱԾ է ՀԱՅԱՍՏԱՆԻ ՀԱՆՐԱՊԵՏՈՒԹՅԱՆ ԿԱՌԱՎԱՐՈՒԹՅԱՆՆ ԱՌԸՆԹԵՐ ԱՆՇԱՐԺ ԳՈՒՅՔԻ ԿԱԴԱՍՏՐԻ ՊԵՏԱԿԱՆ ԿՈՄԻՏԵԻ, ԳՈՒՅՔԻ ՆԿԱՏՄԱՄԲ ԻՐԱՎՈՒՆՔՆԵՐԻ ՊԵՏԱԿԱՆ ԳՐԱՆՑՄԱՆ ՄԻԱՍՆԱԿԱՆ 09-018-3 ՄԱՏՅԱՆԻ 000004 ՀԱՄԱՐԻ ՏԱԿ:

ՍՈՒՅՆ ՎԿԱՅԱԿԱՆԸ ԿԱԶՄՎԱԾ է ԵՐԿՈՒ ՕՐԻՆԱԿԻՑ. ՄԵԿԸ ՏՐՎՈՒՄ է ՍԵՓԱԿԱՆԱՏԻՐՈՋԸ (ՕԳՏԱԳՈՐԾՈՂԻՆ), ՄՅՈՒՍԸ ՊԱՀՎՈՒՄ է ՀԱՅԱՍՏԱՆԻ ՀԱՆՐԱՊԵՏՈՒԹՅԱՆ ԿԱՌԱՎԱՐՈՒԹՅԱՆՆ ԱՌԸՆԹԵՐ ԱՆՇԱՐԺ ԳՈՒՅՔԻ ԿԱԴԱՍՏՐԻ ՊԵՏԱԿԱՆ ԿՈՄԻՏԵԻ ՏԱՐԱԾՔԱՅԻՆ ՍՏՈՐԱԲԱԺԱՆՈՒՄՈՒՄ:

ՀԱՅԱՍՏԱՆԻ ՀԱՆՐԱՊԵՏՈՒԹՅԱՆ ԿԱՌԱՎԱՐՈՒԹՅԱՆՆ ԱՌԸՆԹԵՐ ԱՆՇԱՐԺ ԳՈՒՅՔԻ ԿԱԴԱՍՏՐԻ ՊԵՏԱԿԱՆ ԿՈՄԻՏԵԻ ՏԱՐԱԾՔԱՅԻՆ ՍՏՈՐԱԲԱԺԱՆՄԱՆ
ՂԵԿԱՎԱՐ
(ստորագրությունը)

«08» Հոկտեմբեր 2004թ.

1097139

ՀՈՂԱՄԱՍԻ ՀԱՏԱԿԱԳԻԾԸ

1:200

(մասշտաբը)



Գագաթներ	Հեռավորություն չափվել է	Սահմանամերձ սեփականության տարածքի/օգտագործման/սեփականության (անվանում)
1-2	56.4	Հիշատակ փողոցի
2-3	108.8	Հիշատակ փողոցի
3-4	81.1	Վիրահատյան հիվանդանոց
4-5	159.5	Դաշտապարհ
5-1	56.3	Հոսանքելարեր Շուրեհ

Կատարող _____

Կատարող _____

(ստորագրությունը)

ՀՈՂԱՄԱՍԻ ՏՎՅԱԼՆԵՐԸ

ԿԱԴԱՍՏՐԱՅԻՆ ՀԱՄԱՐԸ 09-018 111-381

ՆՊԱՏԱԿԱՅԻՆ ՆՇԱՆԱԿՈՒԹՅՈՒՆԸ Գյուղատնտեսական

ՕԳՏԱԳՈՐԾՄԱՆ ՆՊԱՏԱԿԸ Վարելահող

ՀՈՂԱՄԱՍԻ ՉԱՓԸ (հա) 1.2424

ԻՐԱՎՈՒՆՔԻ ՏԵՍԱԿԸ Սեփականության

ՇԵՆՔԻ ՏՎՅԱԼՆԵՐԸ

ԿԱԴԱՍՏՐԱՅԻՆ ՀԱՄԱՐԸ

ՆՊԱՏԱԿԱՅԻՆ ՆՇԱՆԱԿՈՒԹՅՈՒՆԸ

ՕԳՏԱԳՈՐԾՄԱՆ ՆՊԱՏԱԿԸ

ՄԱԿԵՐԵՍԸ (քառ. մ.)

ԻՐԱՎՈՒՆՔԻ ՏԵՍԱԿԸ

ՇԻՆՈՒԹՅԱՆ ՏՎՅԱԼՆԵՐԸ

Հ/Հ	ԿԱԴԱՍՏՐԱՅԻՆ ՀԱՄԱՐԸ	ՕԳՏԱԳՈՐԾՄԱՆ ՆՊԱՏԱԿԸ	ՄԱԿԵՐԵՍԸ (քառ. մ.)	ԻՐԱՎՈՒՆՔԻ ՏԵՍԱԿԸ

Լրացուցիչ նշումներ, փոփոխություններ

Կատարողներ՝ _____
(ստորագրությունները)

ՎԿԱՅԱԿԱՆԸ ՏՐՎԱԾ է _____ ԻՐԱՎՈՒՆՔՈՎ
(սեփականության կամ օգտագործման)

_____
(սեփականատիրոջ (օգտագործողի) անունը (անվանումը)

_____
(աշխարհագրության գտնվելու վայրը (հասցեն) անվանումը)

_____ ՆԿԱՏՄԱՄԲ

_____
(աշխարհագրության ձեռքբերման իրավունքը հաստատող փաստաթղթի անվանումը)

02.12.2004թ. _____ ԺԻՄԱՆ ՎՐԱ

ԳՐԱՆՑՎԱԾ է ՀԱՅԱՍՏԱՆԻ ՀԱՆՐԱՊԵՏՈՒԹՅԱՆ ԿԱՌԱՎԱՐՈՒԹՅԱՆՆ ԱՌԸՆԹԵՐ ԱՆՇԱՐԺ ԳՈՒՅՔԻ ԿԱԴԱՍՏՐԻ ՊԵՏԱԿԱՆ ԿՈՄԻՏԵԻ, ԳՈՒՅՔԻ ՆԿԱՏՄԱՄԲ ԻՐԱՎՈՒՆՔՆԵՐԻ ՊԵՏԱԿԱՆ ԳՐԱՆՑՄԱՆ ՄԻԱՍՆԱԿԱՆ 09.018.3 ՄԱՏՅԱՆԻ _____ ՀԱՄԱՐԻ ՏԱԿ:

ՍՈՒՅՆ ՎԿԱՅԱԿԱՆԸ ԿԱԶՄՎԱԾ է ԵՐԿՈՒ ՕՐԻՆԱԿԻՑ, ՄԵԿԸ ՏՐՎՈՒՄ է ՍԵՓԱԿԱՆԱՏԻՐՈՋԸ (ՕԳՏԱԳՈՐԾՈՂԻՆ), ՄՅՈՒՍԸ ՊԱՀՎՈՒՄ է ՀԱՅԱՍՏԱՆԻ ՀԱՆՐԱՊԵՏՈՒԹՅԱՆ ԿԱՌԱՎԱՐՈՒԹՅԱՆՆ ԱՌԸՆԹԵՐ ԱՆՇԱՐԺ ԳՈՒՅՔԻ ԿԱԴԱՍՏՐԻ ՊԵՏԱԿԱՆ ԿՈՄԻՏԵԻ ՏԱՐԱԾՔԱՅԻՆ ՍՏՈՐԱԲԱԺԱՆՈՒՄՈՒՄ:

ՀԱՅԱՍՏԱՆԻ ՀԱՆՐԱՊԵՏՈՒԹՅԱՆ ԿԱՌԱՎԱՐՈՒԹՅԱՆՆ
ԱՌԸՆԹԵՐ ԱՆՇԱՐԺ ԳՈՒՅՔԻ ԿԱԴԱՍՏՐԻ ՊԵՏԱԿԱՆ
ԿՈՄԻՏԵԻ ՏԱՐԱԾՔԱՅԻՆ ՍՏՈՐԱԲԱԺԱՆՄԱՆ
ՊԵԿԱՎԱՐ _____ Հ. Հովհաննիսյան
(ստորագրություն)

Կ. Տ.

«30» դեկտեմբեր 20ոգ թ.

1097135

ՀՈՂԱՄԱՍԻ ՀԱՏԱԿԱԳԻԾԸ

1:200
(մասշտաբը)

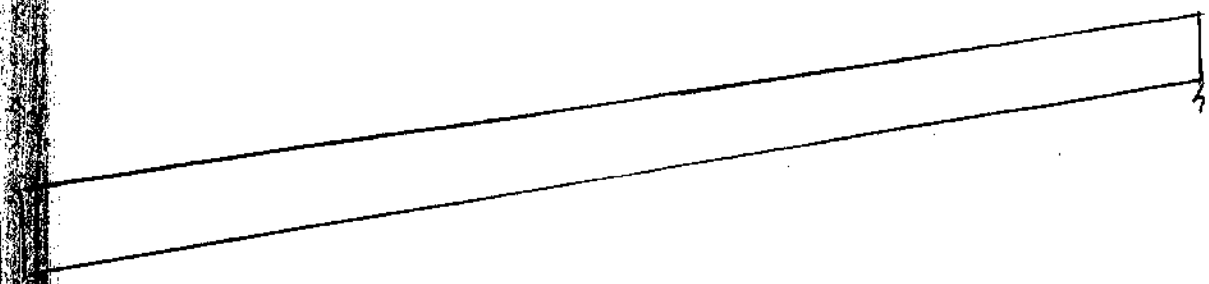

ՀԱՏԱԿԱԾԸ	ԵՐԿԱՐԱԿՈՒԹՅԱՆ ՉԱՓԸ (Մ.)	ՍԱՀՄԱՆԱԿԱՑՎԱԾ ՍԵՓԱԿԱՆԱՏԻՐՈՋ (ՕԳՏԱԳՈՐԾ.) ԱՎԵԼԱՑՎԱԾ ԱՋԳԱՅԻՆՈՒԹՅՈՒՆ (ԱՎԵԼԱՑ.)
1-2	22.1	ԲԱՑԱԿԱՅԱՐ
2-3	326.4	ՍԱՀՄԱՆՆԵՐ ԴԱՀԼԱՓԱԿ
3-4	24.0	ԵՍԱՅՍԵՐ ԱՐՄԵՐ
4-1	314.9	ԴԱՇՏԵՂՅԱՆԵՐ ՀԵՂԻ

Կատարող _____
(ստորագրությունը)

ՀՈՂԱՄԱՍԻ ՏՎՅԱԼՆԵՐԸ

ԿԱԴԱՍՏՐԱՅԻՆ ՀԱՄԱՐԸ 09-013 111.454

ՆՊԱՏԱԿԱՅԻՆ ՆՇԱՆԱԿՈՒԹՅՈՒՆԸ Յուղալցվող

ՕԳՏԱԳՈՐԾՄԱՆ ՆՊԱՏԱԿԸ Գյուղատնտեսական

ՀՈՂԱՄԱՍԻ ՉԱՓԸ (հա) 0,6704

ԻՐԱՎՈՒՆՔԻ ՏԵՍԱԿԸ Սեփականության իրավունք

ՇԵՆՔԻ ՏՎՅԱԼՆԵՐԸ

ԿԱԴԱՍՏՐԱՅԻՆ ՀԱՄԱՐԸ

ՆՊԱՏԱԿԱՅԻՆ ՆՇԱՆԱԿՈՒԹՅՈՒՆԸ

ՕԳՏԱԳՈՐԾՄԱՆ ՆՊԱՏԱԿԸ

ՄԱԿԵՐԵՍԸ (քառ. մ.)

ԻՐԱՎՈՒՆՔԻ ՏԵՍԱԿԸ

ՇԻՆՈՒԹՅԱՆ ՏՎՅԱԼՆԵՐԸ

Հ/Հ	ԿԱԴԱՍՏՐԱՅԻՆ ՀԱՄԱՐԸ	ՕԳՏԱԳՈՐԾՄԱՆ ՆՊԱՏԱԿԸ	ՄԱԿԵՐԵՍԸ (քառ. մ.)	ԻՐԱՎՈՒՆՔԻ ՏԵՍԱԿԸ

Լրացուցիչ նշումներ, փոփոխություններ

Կատարողներ՝

(ստորագրությունները)

ՎԿԱՅԱԿԱՆԸ ՏՐՎԱԾ է Սեփականության իրավունքով
(սեփականության կամ օգտագործման)

«Հանրային ծառայությունների կոմիսիա» ՊՈԱԿ
(սեփականատիրոջ/օգտագործողի) անունը (անվանումը)

Գյումրի, Հ. Ավետիսյան 6/1 գ. Գյումրի
(գ/շարժ գույքի գտնվելու վայրը (հասցեն), անվանումը)

նկատմամբ

Հարկ Տախ պարտադիր չի
(անշարժ գույքի օտարման իրավունքը հաստատող փաստաթղթի անվանումը)

17 դեկտեմբեր 2004 թ. թվականի վրա

ԳՐԱՆՑՎԱԾ է ՀԱՅԱՍՏԱՆԻ ՀԱՆՐԱՊԵՏՈՒԹՅԱՆ ԿԱՌԱՎԱՐՈՒԹՅԱՆՆ ԱՌԸՆԹԵՐ ԱՆՇԱՐԺ ԳՈՒՅՔԻ ԿԱԴԱՍՏՐԻ ՊԵՏԱԿԱՆ ԿՈՄԻՏԵԻ, ԳՈՒՅՔԻ ՆԿԱՏՄԱՄԲ ԻՐԱՎՈՒՆՔՆԵՐԻ ՊԵՏԱԿԱՆ ԳՐԱՆՑՄԱՆ ՄԻԱՍՆԱԿԱՆ 09.013-3 ՄԱՏՅԱՆԻ 000025 ՀԱՄԱՐԻ ՏԱԿ:

ՍՈՒՅՆ ՎԿԱՅԱԿԱՆԸ ԿԱԶՄՎԱԾ է ԵՐԿՈՒ ՕՐԻՆԱԿԻՑ. ՄԵԿԸ ՏՐՎՈՒՄ է ՍԵՓԱԿԱՆԱՏԻՐՈՋԸ (ՕԳՏԱԳՈՐԾՈՂԻՆ), ՄՅՈՒՍԸ ՊԱՀՎՈՒՄ է ՀԱՅԱՍՏԱՆԻ ՀԱՆՐԱՊԵՏՈՒԹՅԱՆ ԿԱՌԱՎԱՐՈՒԹՅԱՆՆ ԱՌԸՆԹԵՐ ԱՆՇԱՐԺ ԳՈՒՅՔԻ ԿԱԴԱՍՏՐԻ ՊԵՏԱԿԱՆ ԿՈՄԻՏԵԻ ՏԱՐԱԾՔԱՅԻՆ ՍՏՈՐԱԲԱԺԱՆՈՒՄՈՒՄ:

ՀԱՅԱՍՏԱՆԻ ՀԱՆՐԱՊԵՏՈՒԹՅԱՆ ԿԱՌԱՎԱՐՈՒԹՅԱՆՆ ԱՌԸՆԹԵՐ ԱՆՇԱՐԺ ԳՈՒՅՔԻ ԿԱԴԱՍՏՐԻ ՊԵՏԱԿԱՆ ԿՈՄԻՏԵԻ ՏԱՐԱԾՔԱՅԻՆ ՍՏՈՐԱԲԱԺԱՆՄԱՆ

ՂԵԿԱՎԱՐ Հ. Հակոբյան
(ստորագրությունը)

Կ. Տ.

«30» դեկտեմբեր 2004 թ.

1097134

ՀՈՂԱՄԱՍԻ ՀԱՏԱԿԱԳԻԾԸ

1:200

(մասշտաբը)

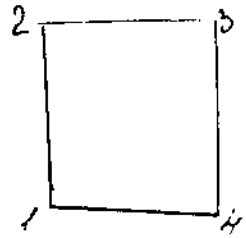

ՀԱՏԱԿԱԾԸ	ՄԻԱՎՈՐՈՒԹՅԱՆ ԶԱՓԸ (Մ.)	ՍԱՀՄԱՆԱԿԱՑՎԱԾ ՍԵՓԱԿԱՆԱՏԻՐՈՋ ԿԱՌՈՒՑՔԱՅԻՆ ԾՈՒՂԻ ՍԱՀՄԱՆԸ ԱՅԼԱԶԱՆՈՒՄԸ (ԱՆԿԱՆՈՒՄԸ)
1-2	40.8	ԾԱՆԱՊԱՐՀ
2-3	43.2	—— " ——
3-4	38.8	ԱՅԼԱՏ ՏԱՐԱԾՔ
4-1	43.9	—— " ——

Կատարող _____

(ստորագրությունը)

ՀՈՂԱՄԱՍԻ ՏՎՅԱԼՆԵՐԸ

ԿԱԴԱՍՏՐԱՅԻՆ ՀԱՄԱՐԸ 09-018 111-514

ՆՊԱՏԱԿԱՅԻՆ ՆՇԱՆԱԿՈՒԹՅՈՒՆԸ [redacted]

ՕԳՏԱԳՈՐԾՄԱՆ ՆՊԱՏԱԿԸ Գյուղատնտ.

ՀՈՂԱՄԱՍԻ ՉԱՓԸ (հա) 0,1728

ԻՐԱՎՈՒՆՔԻ ՏԵՍԱԿԸ Սեփականություն

ՇԵՆՔԻ ՏՎՅԱԼՆԵՐԸ

ԿԱԴԱՍՏՐԱՅԻՆ ՀԱՄԱՐԸ

ՆՊԱՏԱԿԱՅԻՆ ՆՇԱՆԱԿՈՒԹՅՈՒՆԸ

ՕԳՏԱԳՈՐԾՄԱՆ ՆՊԱՏԱԿԸ

ՄԱԿԵՐԵՍԸ (քառ. մ.)

ԻՐԱՎՈՒՆՔԻ ՏԵՍԱԿԸ

ՇԻՆՈՒԹՅԱՆ ՏՎՅԱԼՆԵՐԸ

Հ/Հ	ԿԱԴԱՍՏՐԱՅԻՆ ՀԱՄԱՐԸ	ՕԳՏԱԳՈՐԾՄԱՆ ՆՊԱՏԱԿԸ	ՄԱԿԵՐԵՍԸ (քառ. մ.)	ԻՐԱՎՈՒՆՔԻ ՏԵՍԱԿԸ

Լրացուցիչ նշումներ, փոփոխություններ

Կատարողներ՝

(ստորագրությունները)

ՎԿԱՅԱԿԱՆԸ ՏՐՎԱԾ է Սեփականություն ՀԱՆՐԱՊԵՏՈՒԹՅԱՆ
(սեփականության կամ օգտագործման)

ՀՀ Ֆինանսների նախարարություն" ՊՈԱԿ
(սեփականատիրոջ (օգտագործողի) լիաբանը (անվանումը)

(անշարժ գույքի գտնվելու վայրը (հասցեն), անվանումը)

ՆԿԱՏՄԱՄԲ

(անշարժ գույքի ձեռքբերման իրավունքը հաստատող փաստաթղթի անվանումը)

28 դեկտեմբեր 2004թ. ԺԻՄԱՆ ՎՐԱ

ԳՐԱՆՑՎԱԾ է ՀԱՅԱՍՏԱՆԻ ՀԱՆՐԱՊԵՏՈՒԹՅԱՆ ԿԱՌԱՎԱՐՈՒԹՅԱՆՆ ԱՌԸՆԹԵՐ ԱՆՇԱՐԺ ԳՈՒՅՔԻ ԿԱԴԱՍՏՐԻ ՊԵՏԱԿԱՆ ԿՈՄԻՏԵԻ, ԳՈՒՅՔԻ ՆԿԱՏՄԱՄԲ ԻՐԱՎՈՒՆՔՆԵՐԻ ՊԵՏԱԿԱՆ ԳՐԱՆՑՄԱՆ ՄԻԱՍՆԱԿԱՆ 09-03-3 ՄԱՏՅԱՆԻ 000023 ՀԱՄԱՐԻ ՏԱԿ:

ՍՈՒՅՆ ՎԿԱՅԱԿԱՆԸ ԿԱԶՄՎԱԾ է ԵՐԿՈՒ ՕՐԻՆԱԿԻՑ. ՄԵԿԸ ՏՐՎՈՒՄ է ՍԵՓԱԿԱՆԱՏԻՐՈՋԸ (ՕԳՏԱԳՈՐԾՈՂԻՆ), ՄՅՈՒՍԸ ՊԱՀՎՈՒՄ է ՀԱՅԱՍՏԱՆԻ ՀԱՆՐԱՊԵՏՈՒԹՅԱՆ ԿԱՌԱՎԱՐՈՒԹՅԱՆՆ ԱՌԸՆԹԵՐ ԱՆՇԱՐԺ ԳՈՒՅՔԻ ԿԱԴԱՍՏՐԻ ՊԵՏԱԿԱՆ ԿՈՄԻՏԵԻ ՏԱՐԱԾՔԱՅԻՆ ՍՏՈՐԱԲԱԺԱՆՈՒՄՈՒՄ:

ՀԱՅԱՍՏԱՆԻ ՀԱՆՐԱՊԵՏՈՒԹՅԱՆ ԿԱՌԱՎԱՐՈՒԹՅԱՆՆ ԱՌԸՆԹԵՐ ԱՆՇԱՐԺ ԳՈՒՅՔԻ ԿԱԴԱՍՏՐԻ ՊԵՏԱԿԱՆ ԿՈՄԻՏԵԻ ՏԱՐԱԾՔԱՅԻՆ ՍՏՈՐԱԲԱԺԱՆՄԱՆ

ՂԵԿԱՎԱՐ
(ստորագրությունը)

Կ. Տ.

«30» դեկտեմբեր 2004 թ.

1097133

ՀՈՂԱՄԱՍԻ ՀԱՏԱԿԱԳԻԾԸ

1:200
(մասշտաբը)

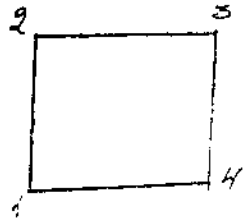

Գագաթներ	Երկարություն մետրերով [մ]	Սահմանակից հողամասերի սեփականատերերի անվանումներ, ազգանուններ (անվանումներ)
1-2	42.2	ճանապարհ
2-3	47.3	— " —
3-4	40.2	— " —
4-1	47.7	պետական սեփականություն

Կատարող _____
(ստորագրությունը)

ՀՈՂԱՄԱՍԻ ՏՎՅԱԼՆԵՐԸ

ԿԱԴԱՍՏՐԱՅԻՆ ՀԱՄԱՐԸ 09-013-111.515

ՆՊԱՏԱԿԱՅԻՆ ՆՇԱՆԱԿՈՒԹՅՈՒՆԸ Գյուղատնտեսական

ՕԳՏԱԳՈՐԾՄԱՆ ՆՊԱՏԱԿԸ Վարելահող

ՀՈՂԱՄԱՍԻ ՉԱՓԸ (հա) 0,1954

ԻՐԱՎՈՒՆՔԻ ՏԵՍԱԿԸ Սեփականություն

ՇԵՆՔԻ ՏՎՅԱԼՆԵՐԸ

ԿԱԴԱՍՏՐԱՅԻՆ ՀԱՄԱՐԸ

ՆՊԱՏԱԿԱՅԻՆ ՆՇԱՆԱԿՈՒԹՅՈՒՆԸ

ՕԳՏԱԳՈՐԾՄԱՆ ՆՊԱՏԱԿԸ

ՄԱԿԵՐԵՍԸ (քառ. մ.)

ԻՐԱՎՈՒՆՔԻ ՏԵՍԱԿԸ

ՇԻՆՈՒԹՅԱՆ ՏՎՅԱԼՆԵՐԸ

Հ/Հ	ԿԱԴԱՍՏՐԱՅԻՆ ՀԱՄԱՐԸ	ՕԳՏԱԳՈՐԾՄԱՆ ՆՊԱՏԱԿԸ	ՄԱԿԵՐԵՍԸ (քառ. մ.)	ԻՐԱՎՈՒՆՔԻ ՏԵՍԱԿԸ

Լրացուցիչ նշումներ, փոփոխություններ

Կատարողներ՝

(ստորագրությունները)

ՎԿԱՅԱԿԱՆԸ ՏՐՎԱԾ է _____ ԻՐԱՎՈՒՆՔՈՎ
(սեփականության կամ օգտագործման)

_____
(սեփականատիրոջ (օգտագործողի) անունը (անվանումը))

_____

_____

_____

_____

_____

_____

_____
(անշարժ գույքի գտնվելու վայրը (հասցեն), անվանումը)

_____ ՆԿԱՏՄԱՄԲ

_____
(անշարժ գույքի ծեռքբերման իրավունքը հաստատող փաստաթղթի անվանումը)

_____ ՀԻՄԱՆ ՎՐԱ

ԳՐԱՆՑՎԱԾ է ՀԱՅԱՍՏԱՆԻ ՀԱՆՐԱՊԵՏՈՒԹՅԱՆ ԿԱՌԱՎԱՐՈՒԹՅԱՆՆ ԱՌԸՆԹԵՐ ԱՆՇԱՐԺ ԳՈՒՅՔԻ ԿԱԴԱՍՏՐԻ ՊԵՏԱԿԱՆ ԿՈՄԻՏԵԻ, ԳՈՒՅՔԻ ՆԿԱՏՄԱՄԲ ԻՐԱՎՈՒՆՔՆԵՐԻ ՊԵՏԱԿԱՆ ԳՐԱՆՑՄԱՆ ՄԻԱՍՆԱԿԱՆ 09.018-3 ՄԱՏՅԱՆԻ 00023 ՀԱՄԱՐԻ ՏԱԿ:

ՍՈՒՅՆ ՎԿԱՅԱԿԱՆԸ ԿԱԶՄՎԱԾ է ԵՐԿՈՒ ՕՐԻՆԱԿԻՑ. ՄԵԿԸ ՏՐՎՈՒՄ է ՍԵՓԱԿԱՆԱՏԻՐՈՋԸ (ՕԳՏԱԳՈՐԾՈՂԻՆ), ՄՅՈՒՍԸ ՊԱՀՎՈՒՄ է ՀԱՅԱՍՏԱՆԻ ՀԱՆՐԱՊԵՏՈՒԹՅԱՆ ԿԱՌԱՎԱՐՈՒԹՅԱՆՆ ԱՌԸՆԹԵՐ ԱՆՇԱՐԺ ԳՈՒՅՔԻ ԿԱԴԱՍՏՐԻ ՊԵՏԱԿԱՆ ԿՈՄԻՏԵԻ ՏԱՐԱԾՔԱՅԻՆ ՍՏՈՐԱԲԱԺԱՆՈՒՄՈՒՄ:

ՀԱՅԱՍՏԱՆԻ ՀԱՆՐԱՊԵՏՈՒԹՅԱՆ ԿԱՌԱՎԱՐՈՒԹՅԱՆՆ ԱՌԸՆԹԵՐ ԱՆՇԱՐԺ ԳՈՒՅՔԻ ԿԱԴԱՍՏՐԻ ՊԵՏԱԿԱՆ ԿՈՄԻՏԵԻ ՏԱՐԱԾՔԱՅԻՆ ՍՏՈՐԱԲԱԺԱՆՄԱՆ

ՂԵԿԱՎԱՐ _____
(ստորագրությունը)

«02» _____ 2004 թ.

1097150

ՀՈՂԱՄԱՍԻ ՀԱՏԱԿԱԳԻԾԸ

1:200

(մասշտաբը)



Հատվածի համարը	Երկարությունը մետրերով	Հատվածների սկզբնակետերի գծային կոորդինատները (մետրերով)
1-2	40.4	Քանոնով չափ
2-3	22.1	Վանդակավոր դիագրամ
3-4	37.7	Քանոնով չափ
4-5	23.7	Դիագրամ վերցրած

Կատարող _____

(ստորագրությունը)

ՀՈՂԱՄԱՍԻ ՏՎՅԱԼՆԵՐԸ

ԿԱԴԱՍՏՐԱՅԻՆ ՀԱՄԱՐԸ 09.013 111.456

ՆՊԱՏԱԿԱՅԻՆ ՆՇԱՆԱԿՈՒԹՅՈՒՆԸ [illegible]

ՕԳՏԱԳՈՐԾՄԱՆ ՆՊԱՏԱԿԸ [illegible]

ՀՈՂԱՄԱՍԻ ՉԱՓԸ (հա) 1,0922

ԻՐԱՎՈՒՆՔԻ ՏԵՍԱԿԸ [illegible]

ՇԵՆՔԻ ՏՎՅԱԼՆԵՐԸ

ԿԱԴԱՍՏՐԱՅԻՆ ՀԱՄԱՐԸ

ՆՊԱՏԱԿԱՅԻՆ ՆՇԱՆԱԿՈՒԹՅՈՒՆԸ

ՕԳՏԱԳՈՐԾՄԱՆ ՆՊԱՏԱԿԸ

ՄԱԿԵՐԵՍԸ (քառ. մ.)

ԻՐԱՎՈՒՆՔԻ ՏԵՍԱԿԸ

ՇԻՆՈՒԹՅԱՆ ՏՎՅԱԼՆԵՐԸ

Հ/Հ	ԿԱԴԱՍՏՐԱՅԻՆ ՀԱՄԱՐԸ	ՕԳՏԱԳՈՐԾՄԱՆ ՆՊԱՏԱԿԸ	ՄԱԿԵՐԵՍԸ (քառ. մ.)	ԻՐԱՎՈՒՆՔԻ ՏԵՍԱԿԸ

Լրացուցիչ նշումներ, փոփոխություններ

Կատարողներ՝

(ստորագրությունները)

ՎԿԱՅԱԿԱՆԸ ՏՐՎԱԾ է _____ ԻՐԱՎՈՒՆՔՈՎ
(սեփականության կամ օգտագործման)

_____
սեփականատիրոջ (օգտագործողի) անունը (անվանումը)

_____

_____

_____

_____

_____

_____
անշարժ գույքի գտնվելու վայրը (հասցեն, անվանումը)

_____ ՆԿԱՏՄԱՄԲ

_____
(անշարժ գույքի ծագքերման/իրավունքը հաստատող փաստաթղթի անվանումը)

11 Հոկտեմբեր 2004թ. _____ ՀԻՄԱՆ ԿՐԱ

ԳՐԱՆՑՎԱԾ է ՀԱՅԱՍՏԱՆԻ ՀԱՆՐԱՊԵՏՈՒԹՅԱՆ ԿԱՌԱՎԱՐՈՒԹՅԱՆՆ ԱՌԸՆԹԵՐ ԱՆՇԱՐԺ ԳՈՒՅՔԻ ԿԱԴԱՍՏՐԻ ՊԵՏԱԿԱՆ ԿՈՄԻՏԵԻ, ԳՈՒՅՔԻ ՆԿԱՏՄԱՄԲ ԻՐԱՎՈՒՆՔՆԵՐԻ ՊԵՏԱԿԱՆ ԳՐԱՆՑՄԱՆ ՄԻԱՍՆԱԿԱՆ 09.018.3 ՄԱՏՅԱՆԻ 000013 ՀԱՄԱՐԻ ՏԱԿ:

ՍՈՒՅՆ ՎԿԱՅԱԿԱՆԸ ԿԱԶՄՎԱԾ է ԵՐԿՈՒ ՕՐԻՆԱԿԻՑ. ՄԵԿԸ ՏՐՎՈՒՄ է ՍԵՓԱԿԱՆԱՏԻՐՈՋԸ (ՕԳՏԱԳՈՐԾՈՂԻՆ), ՄՅՈՒՍԸ ՊԱՀՎՈՒՄ է ՀԱՅԱՍՏԱՆԻ ՀԱՆՐԱՊԵՏՈՒԹՅԱՆ ԿԱՌԱՎԱՐՈՒԹՅԱՆՆ ԱՌԸՆԹԵՐ ԱՆՇԱՐԺ ԳՈՒՅՔԻ ԿԱԴԱՍՏՐԻ ՊԵՏԱԿԱՆ ԿՈՄԻՏԵԻ ՏԱՐԱԾՔԱՅԻՆ ՍՏՈՐԱԲԱԺԱՆՈՒՄՈՒՄ:

ՀԱՅԱՍՏԱՆԻ ՀԱՆՐԱՊԵՏՈՒԹՅԱՆ ԿԱՌԱՎԱՐՈՒԹՅԱՆՆ
ԱՌԸՆԹԵՐ ԱՆՇԱՐԺ ԳՈՒՅՔԻ ԿԱԴԱՍՏՐԻ ՊԵՏԱԿԱՆ
ԿՈՄԻՏԵԻ ՏԱՐԱԾՔԱՅԻՆ ՍՏՈՐԱԲԱԺԱՆՄԱՆ
ՂԵԿԱՎԱՐ _____
(ստորագրությունը)

Կ.Տ.

«02» Դեկտեմբեր 2004 թ.

1097184

ՀՈՂԱՄԱՍԻ ՀԱՏԱԿԱԳԻԾԸ

(մասշտաբը)



Հատվածը	Երկարությունը մետրերով (մ.)	Սահմանակից սեփականատերերի անունը, ազգանունը, հասցեները
1-2	39.3	պետք է գրանցել
2-3	125.2	-"-
3-4	37.3	-"-
4-1	125.9	Սարգսյան Աշոտ

Կատարող _____

(ստորագրությունը)

ՀՈՂԱՄԱՍԻ ՏՎՅԱԼՆԵՐԸ

ԿԱԴԱՍՏՐԱՅԻՆ ՀԱՄԱՐԸ 09.013 111.506

ՆՊԱՏԱԿԱՅԻՆ ՆՇԱՆԱԿՈՒԹՅՈՒՆԸ Գյուղատնտեսական

ՕԳՏԱԳՈՐԾՄԱՆ ՆՊԱՏԱԿԸ Վարելահող

ՀՈՂԱՄԱՍԻ ՉԱՓԸ (հա) 0,6633

ԻՐԱՎՈՒՆՔԻ ՏԵՍԱԿԸ Սեփական Հարյուր

ՇԵՆՔԻ ՏՎՅԱԼՆԵՐԸ

ԿԱԴԱՍՏՐԱՅԻՆ ՀԱՄԱՐԸ

ՆՊԱՏԱԿԱՅԻՆ ՆՇԱՆԱԿՈՒԹՅՈՒՆԸ

ՕԳՏԱԳՈՐԾՄԱՆ ՆՊԱՏԱԿԸ

ՄԱԿԵՐԵՍԸ (քառ. մ.)

ԻՐԱՎՈՒՆՔԻ ՏԵՍԱԿԸ

ՇԻՆՈՒԹՅԱՆ ՏՎՅԱԼՆԵՐԸ

Հ/Հ	ԿԱԴԱՍՏՐԱՅԻՆ ՀԱՄԱՐԸ	ՕԳՏԱԳՈՐԾՄԱՆ ՆՊԱՏԱԿԸ	ՄԱԿԵՐԵՍԸ (քառ. մ.)	ԻՐԱՎՈՒՆՔԻ ՏԵՍԱԿԸ

Լրացուցիչ նշումներ, փոփոխություններ

Կատարողներ՝

(ստորագրությունները)

ՎԿԱՅԱԿԱՆԸ ՏՐՎԱԾ է _____ ԻՐԱՎՈՒՆՔՈՎ
(սեփականության կամ օգտագործման)

_____
(սեփականատիրոջ (օգտագործողի) անունը (անվանումը))

_____

_____

_____

_____

_____

_____

_____
(անշարժ գույքի գտնվելու վայրը (հասցեն), անվանումը)

_____ ՆԿԱՏՄԱՄԲ

_____
(անշարժ գույքի ծեռքբերման իրավունքը հաստատող փաստաթղթի անվանումը)

_____ ԺԻՄԱՆ ՎՐԱ

ԳՐԱՆՑՎԱԾ է ՀԱՅԱՍՏԱՆԻ ՀԱՆՐԱՊԵՏՈՒԹՅԱՆ ԿԱՌԱՎԱՐՈՒԹՅԱՆՆ ԱՌԸՆԹԵՐ ԱՆՇԱՐԺ ԳՈՒՅՔԻ ԿԱԴԱՍՏՐԻ ՊԵՏԱԿԱՆ ԿՈՄԻՏԵԻ, ԳՈՒՅՔԻ ՆԿԱՏՄԱՄԲ ԻՐԱՎՈՒՆՔՆԵՐԻ ՊԵՏԱԿԱՆ ԳՐԱՆՑՄԱՆ ՄԻԱՍՆԱԿԱՆ
09.018-3 ՄԱՏՅԱՆԻ 000017 ՀԱՄԱՐԻ ՏԱԿ:

ՍՈՒՅՆ ՎԿԱՅԱԿԱՆԸ ԿԱԶՄՎԱԾ է ԵՐԿՈՒ ՕՐԻՆԱԿԻՑ. ՄԵԿԸ ՏՐՎՈՒՄ է ՍԵՓԱԿԱՆԱՏԻՐՈՋԸ (ՕԳՏԱԳՈՐԾՈՂԻՆ), ՄՅՈՒՍԸ ՊԱՀՎՈՒՄ է ՀԱՅԱՍՏԱՆԻ ՀԱՆՐԱՊԵՏՈՒԹՅԱՆ ԿԱՌԱՎԱՐՈՒԹՅԱՆՆ ԱՌԸՆԹԵՐ ԱՆՇԱՐԺ ԳՈՒՅՔԻ ԿԱԴԱՍՏՐԻ ՊԵՏԱԿԱՆ ԿՈՄԻՏԵԻ ՏԱՐԱԾՔԱՅԻՆ ՍՏՈՐԱԲԱԺԱՆՈՒՄՈՒՄ:

ՀԱՅԱՍՏԱՆԻ ՀԱՆՐԱՊԵՏՈՒԹՅԱՆ ԿԱՌԱՎԱՐՈՒԹՅԱՆՆ
ԱՌԸՆԹԵՐ ԱՆՇԱՐԺ ԳՈՒՅՔԻ ԿԱԴԱՍՏՐԻ ՊԵՏԱԿԱՆ
ԿՈՄԻՏԵԻ ՏԱՐԱԾՔԱՅԻՆ ՍՏՈՐԱԲԱԺԱՆՄԱՆ

ՂԵԿԱՎԱՐ _____
(ստորագրությունը)

Կ. Տ.

«02» _____ 2004 թ.

1097143

ՀՈՂԱՄԱՍԻ ՀԱՏԱԿԱԳԻԾԸ

_____
(մասշտաբը)

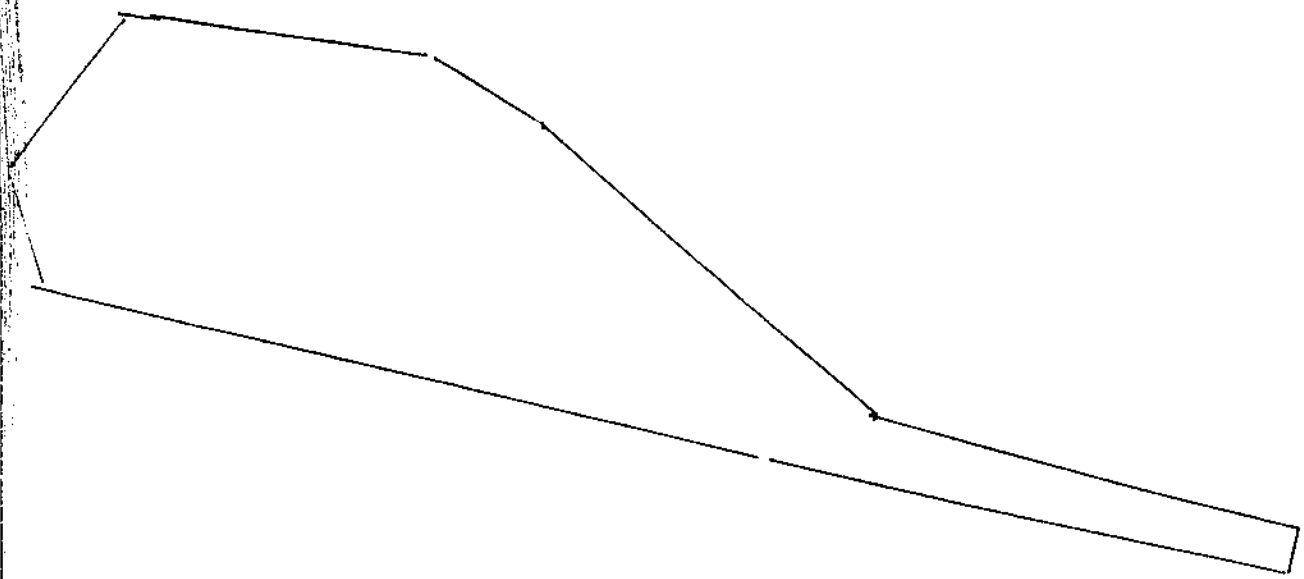

Կատարող _____
(ստորագրությունը)

ՀՈՂԱՄԱՍԻ ՏՎՅԱԼՆԵՐԸ

ԿԱԴԱՍՏՐԱՅԻՆ ՀԱՄԱՐԸ 09-018 - 111-502

ՆՊԱՏԱԿԱՅԻՆ ՆՇԱՆԱԿՈՒԹՅՈՒՆԸ Գյուղատնտեսական

ՕԳՏԱԳՈՐԾՄԱՆ ՆՊԱՏԱԿԸ Վարելահող

ՀՈՂԱՄԱՍԻ ՉԱՓԸ (հա) 0,4900

ԻՐԱՎՈՒՆՔԻ ՏԵՍԱԿԸ Սեփականության

ՇԵՆՔԻ ՏՎՅԱԼՆԵՐԸ

ԿԱԴԱՍՏՐԱՅԻՆ ՀԱՄԱՐԸ

ՆՊԱՏԱԿԱՅԻՆ ՆՇԱՆԱԿՈՒԹՅՈՒՆԸ

ՕԳՏԱԳՈՐԾՄԱՆ ՆՊԱՏԱԿԸ

ՄԱԿԵՐԵՍԸ (քառ. մ.)

ԻՐԱՎՈՒՆՔԻ ՏԵՍԱԿԸ

ՇԻՆՈՒԹՅԱՆ ՏՎՅԱԼՆԵՐԸ

Հ/Հ	ԿԱԴԱՍՏՐԱՅԻՆ ՀԱՄԱՐԸ	ՕԳՏԱԳՈՐԾՄԱՆ ՆՊԱՏԱԿԸ	ՄԱԿԵՐԵՍԸ (քառ. մ.)	ԻՐԱՎՈՒՆՔԻ ՏԵՍԱԿԸ

Լրացուցիչ նշումներ, փոփոխություններ

Կատարողներ՝

(ստորագրությունները)

ՎԿԱՅԱԿԱՆԸ ՏՐՎԱԾ Է _____ ԻՐԱՎՈՒՆՔՈՎ
(սեփականության կամ օգտագործման)

_____
(սեփականատիրոջ (օգտագործողի) անունը (անվանումը))

_____

_____

_____

_____

_____

_____
(անշարժ գույքի գտնվելու վայրը (հասցեն), անվանումը)

_____ ՆԿԱՏՄԱՄԲ

_____
(անշարժ գույքի ձեռքբերման իրավունքը հավաստող փաստաթղթի անվանումը)

_____ ՀԻՄԱՆ ՎՐԱ

ԳՐԱՆՑՎԱԾ Է ՀԱՅԱՍՏԱՆԻ ՀԱՆՐԱՊԵՏՈՒԹՅԱՆ ԿԱՌԱՎԱՐՈՒԹՅԱՆՆ ԱՌԸՆԹԵՐ ԱՆՇԱՐԺ ԳՈՒՅՔԻ ԿԱԴԱՍՏՐԻ ՊԵՏԱԿԱՆ ԿՈՄԻՏԵԻ, ԳՈՒՅՔԻ ՆԿԱՏՄԱՄԲ ԻՐԱՎՈՒՆՔՆԵՐԻ ՊԵՏԱԿԱՆ ԳՐԱՆՑՄԱՆ ՄԻԱՍՆԱԿԱՆ 09-018-3 ՄԱՏՅԱՆԻ 00001 ՀԱՄԱՐԻ ՏԱԿ:

ՍՈՒՅՆ ՎԿԱՅԱԿԱՆԸ ԿԱԶՄՎԱԾ Է ԵՐԿՈՒ ՕՐԻՆԱԿԻՑ. ՄԵԿԸ ՏՐՎՈՒՄ Է ՍԵՓԱԿԱՆԱՏԻՐՈՋԸ (ՕԳՏԱԳՈՐԾՈՂԻՆ), ՄՅՈՒՍԸ ՊԱՀՎՈՒՄ Է ՀԱՅԱՍՏԱՆԻ ՀԱՆՐԱՊԵՏՈՒԹՅԱՆ ԿԱՌԱՎԱՐՈՒԹՅԱՆՆ ԱՌԸՆԹԵՐ ԱՆՇԱՐԺ ԳՈՒՅՔԻ ԿԱԴԱՍՏՐԻ ՊԵՏԱԿԱՆ ԿՈՄԻՏԵԻ ՏԱՐԱԾՔԱՅԻՆ ՍՏՈՐԱԲԱԺԱՆՈՒՄՈՒՄ:

ՀԱՅԱՍՏԱՆԻ ՀԱՆՐԱՊԵՏՈՒԹՅԱՆ ԿԱՌԱՎԱՐՈՒԹՅԱՆՆ ԱՌԸՆԹԵՐ ԱՆՇԱՐԺ ԳՈՒՅՔԻ ԿԱԴԱՍՏՐԻ ՊԵՏԱԿԱՆ ԿՈՄԻՏԵԻ ՏԱՐԱԾՔԱՅԻՆ ՍՏՈՐԱԲԱԺԱՆՄԱՆ

ՂԵԿԱՎԱՐ _____
(ստորագրությունը)

Կ. Տ.

«15» Նոյեմբեր 2004 թ.

1097136

ՀՈՂԱՄԱՍԻ ՀԱՏԱԿԱԳԻԾԸ

1:200

(մասշտաբը)



[illegible]	[illegible] մ.քա.	[illegible]
1 – 2	44,2	[illegible]
2 – 3	189,2	[illegible]
3 – 4	53,2	[illegible]
4 – 1	156,2	[illegible]

Կատարող _____

(ստորագրությունը)

ՀՈՂԱՄԱՍԻ ՏՎՅԱԼՆԵՐԸ

ԿԱԴԱՍՏՐԱՅԻՆ ՀԱՄԱՐԸ 09-018-111-444

ՆՊԱՏԱԿԱՅԻՆ ՆՇԱՆԱԿՈՒԹՅՈՒՆԸ Գյուղատնտեսական

ՕԳՏԱԳՈՐԾՄԱՆ ՆՊԱՏԱԿԸ Մարգագետին

ՀՈՂԱՄԱՍԻ ՉԱՓԸ (հա) 0,9164

ԻՐԱՎՈՒՆՔԻ ՏԵՍԱԿԸ Սեփականության իրավունք

ՇԵՆՔԻ ՏՎՅԱԼՆԵՐԸ

ԿԱԴԱՍՏՐԱՅԻՆ ՀԱՄԱՐԸ

ՆՊԱՏԱԿԱՅԻՆ ՆՇԱՆԱԿՈՒԹՅՈՒՆԸ

ՕԳՏԱԳՈՐԾՄԱՆ ՆՊԱՏԱԿԸ

ՄԱԿԵՐԵՍԸ (քառ. մ.)

ԻՐԱՎՈՒՆՔԻ ՏԵՍԱԿԸ

ՇԻՆՈՒԹՅԱՆ ՏՎՅԱԼՆԵՐԸ

Հ/Հ	ԿԱԴԱՍՏՐԱՅԻՆ ՀԱՄԱՐԸ	ՕԳՏԱԳՈՐԾՄԱՆ ՆՊԱՏԱԿԸ	ՄԱԿԵՐԵՍԸ (քառ. մ.)	ԻՐԱՎՈՒՆՔԻ ՏԵՍԱԿԸ

Լրացուցիչ նշումներ, փոփոխություններ

Կատարողներ՝

(ստորագրությունները)