



**ՀԱՅԱՍՏԱՆԻ ՀԱՆՐԱՊԵՏՈՒԹՅԱՆ
ՏԱՐԱԾՔԱՅԻՆ ԿԱՌԱՎԱՐՄԱՆ ՆԱԽԱՐԱՐԻ
ԱՌԱՋԻՆ ՏԵՂԱԿԱԼ**

Երևան-10, Հանրապետության հր., Կառավարական տուն 2

«15» 04 2009 թ.

03/16/1991-09

ՀՀ կառավարության
աշխատակազմի ղեկավար
պարոն Դ. Սարգսյանին

Հարգելի պարոն Սարգսյան

ՀՀ կառավարության քննարկմանն է ներկայացվում Տարածքային զարգացման և բնապահպանական նախարարական կոմիտեի 09.04.2009թ. նիստում հավանության արժանացած «Հայաստանի Հանրապետության Արագածոտնի մարզի Օհանավանի գյուղական համայնքի հողերի օգտագործման ժամանակավոր սխեման հաստատելու մասին» ՀՀ կառավարության որոշման նախագիծը (փաթեթը և քարտեզը կցվում են)՝

Առդիր՝ 19 թերթ և քարտեզ:

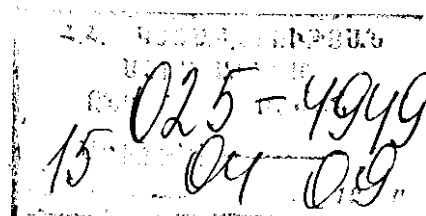
1. Որոշման նախագիծ՝ 3 թերթ,
2. Հանձնաժողովի եզրակացություն՝ 1 թերթ,
3. Սարգսյանի գրությունը՝ 3 թերթ,
4. Ս.Չատինյանի դիմումը՝ 1 թերթ,
5. Վ.Չատինյանի դիմումը՝ 1 թերթ,
6. Սեփականության վկայական՝ 10 թերթ,
7. Քարտեզ:

Հարգանքով՝

Գ. Տերտերյան

Վ. Տերտերյան

32



ՀԱՅԱՍՏԱՆԻ ՀԱՆՐԱՊԵՏՈՒԹՅԱՆ ԿԱՌԱՎԱՐՈՒԹՅՈՒՆ

ՈՐՈՇՈՒՄ

2009 թվական N -----Ն

ՀԱՅԱՍՏԱՆԻ ՀԱՆՐԱՊԵՏՈՒԹՅԱՆ ԱՐԱԳԱԾՈՏՆԻ ՄԱՐԶԻ ՕԳՆԱԿԱՆԻ
ԳՅՈՒՂԱԿԱՆ ՀԱՄԱՅՆՔԻ ՀՈՂԵՐԻ ՕԳՏԱԳՈՐԾՄԱՆ ԺԱՄԱՆԱԿԱՎՈՐ
ՍԽԵՄԱՆ ՀԱՍՏԱՏԵԼՈՒ ՄԱՍԻՆ

Հայաստանի Հանրապետության կառավարությունը որոշում է.

1. Հաստատել Հայաստանի Հանրապետության Արագածոտնի մարզի Օհանավանի գյուղական համայնքի հողերի օգտագործման ժամանակավոր սխեման՝ և համայնքի վարչական տարածքում գտնվող քաղաքացիների սեփականություն հանդիսացող գյուղատնտեսական նշանակության 10 հեկտար արոտավայրը, համաձայն հավելվածի, փոխադրել բնակավայրերի հողերի կատեգորիա՝ հասարակական կառուցապատման համար:

2. Սույն որոշման 1-ին կետում նշված հողամասերի նպատակային նշանակության փոփոխումից հետո երեք տարվա ընթացքում չկառուցապատելու դեպքում սույն որոշման 1-ին կետով նախատեսված հողամասի նպատակային նշանակության փոփոխությունը չեղյալ է համարվում:

3. Առաջարկել Հայաստանի Հանրապետության Օհանավանի համայնքի ղեկավարին՝ ապահովել.

1) Հողամասի նպատակային նշանակության փոփոխման պահին առկա կադաստրային արժեքների տարբերության գանձումը, եթե հողամասի նպատակային նշանակության փոփոխումից հետո դրա կադաստրային արժեքն ավելի բարձր է, քան մինչև փոփոխումը:

2) Սույն որոշման 3-րդ կետի 1-ին ենթակետով գանձված ֆինանսական միջոցները ուղղել համայնքի հողերի գոտիավորման և օգտագործման սխեմայի կամ գլխավոր հատակագծի կազմմանը:

4. Հայաստանի Հանրապետության Արագածոտնի մարզպետին՝

1) Հսկողություն իրականացնել սույն որոշման 2-րդ և 3-րդ կետերի կատարման նկատմամբ:

2) Սույն որոշման 2-րդ կետում սահմանված պահանջները չկատարելու դեպքում ներկայացնել համապատասխան «ՀՀ կառավարության որոշումը ուժը կորցրած ճանաչելու մասին» ՀՀ կառավարության որոշման նախագիծ:

5. Սույն որոշումն ուժի մեջ է մտնում պաշտոնական հրապարակմանը հաջորդող օրվանից:

Հ Ի Մ Ն Ա Վ Ո Ր ՈՒ Մ

«ՀՀ Արագածոտնի մարզի Օհանավանի գյուղական համայնքի հողերի օգտագործման ժամանակավոր սխեման հաստատելու մասին» ՀՀ կառավարության որոշման նախագծի

ՀՀ Արագածոտնի մարզի Օհանավանի գյուղական համայնքի վարչական սահմաններում գտնվող հողերի օտարումը և օգտագործման իրավունքով տրամադրումը հողային օրենսգրքի 7-րդ հոդվածի 2-րդ կետի և 27-րդ հոդվածի 3-րդ կետի պահանջներին համապատասխան թույլատրվում է հողաշինարարական փաստաթղթերի հիման վրա, օրենսգրքով և նորմատիվ իրավական ակտերով սահմանված կարգով՝ դրանց նպատակային նշանակությունը փոփոխելուց հետո:

Ներկայացված որոշման նախագծով նախատեսվում է քաղաքացիների սեփականություն հանդիսացող գյուղատնտեսական նշանակության 10 հեկտար արոտավայրը փոխադրել բնակավայրերի հողերի կատեգորիա՝ հասարակական կառուցապատման համար:

Կատեգորիայի փոփոխությունը պայմանավորված է այն հանգամանքով, որ նշված տարածքը երկար տարիներ չի մշակվել և գյուղատնտեսական գործունեություն ծավալելու համար պիտանի չէ, ուստի նպատակահարմար է այն օգտագործել այլ նպատակով:

Սխեման ՀՀ կառավարության քննարկմանն է ներկայացվել հողային օրենսգրքի /մասնավորապես 6-րդ, 7-րդ, 27-րդ, 28-րդ, 29-րդ, 57-րդ և 64-րդ հոդվածների/ պահանջներին համապատասխան և ՀՀ կառավարության 2001 թ. հունվարի 17-ի «Հողերի օգտագործման սխեմաներ կազմելու կարգը հաստատելու մասին» N 30 որոշման 1-ին կետի «բ» ենթակետով սահմանված կարգով:

Միջգերատեսչական հանձնաժողովի եզրակացության հիման վրա հողերի օգտագործման ժամանակավոր սխեման քննարկվել է ՀՀ քաղաքաշինության, գյուղատնտեսության նախարարությունների, ՀՀ պատմության և մշակույթի հուշարձանների պահպանության գործակալության, ՀՀ կառավարությանն առընթեր անշարժ գույքի կադաստրի պետական կոմիտեի կողմից:

Համայնքի հողերի օգտագործման ժամանակավոր սխեմա կազմելու վերաբերյալ առկա են համայնքի ավագանու որոշումը՝ (սխեմային հավանություն տալու մասին), մարզպետի համաձայնությունը (մարզային հանձնաժողովի եզրակացության հիման վրա) ՀՀ կառավարության 17.01.2001թ. N 30 որոշմամբ սահմանված իրավասու նախարարությունների և գերատեսչությունների համաձայնությունները՝ կնքված և ստորագրված:

Հողերի օգտագործման ժամանակավոր
սխեմաների համաձայնեցման միջգերատեսչական
հանձնաժողովի նախագահ



Վ. Տերտերյան

ԵԶՐԱԿԱՅՈՒԹՅՈՒՆ

ՀՀ վարչապետի 13.08.01 թ. N 599 որոշմամբ ստեղծված հողերի օգտագործման ժամանակավոր սխեմաների համաձայնեցման միջգերատեսչական հանձնաժողովի

Հանձնաժողովը 2008 թվականի *հունիսի*..... *4*.....-ի նիստում քննարկելով *Արագածոտն*..... մարզի *Շենգուհի*..... համայնքի հողերի օգտագործման ժամանակավոր սխեմայում կատարվող փոփոխությունների վերաբերյալ նյութերը, առաջարկում է ներկայացնել Հայաստանի Հանրապետության իրավասու նախարարությունների և գերատեսչությունների հաստատմանը:

Հանձնաժողովի նախագահի՝
բարատուղար՝
անդամներ՝

Գ.Զ

Մ.Ս.Ս.
Մ.Գ.
Ա.Ս.

Վ. Տերտրյան
Ֆ. Եզրոյան
Ս. Սկրոչյան
Ս. Շարաբյան
Ա. Վարդևանյան
Ա. Ասատրյան



ՀԱՅԱՍՏԱՆԻ ՀԱՆՐԱՊԵՏՈՒԹՅՈՒՆ
ԱՐԱԳԱԾՈՏՆԻ ՄԱՐԶՊԵՏ

378410, Աշտարակ, Հանրապետության 4
Հեռ. /+374/ 3-22-51

1098
№ N:-----
«---»-----2008թ.

ՀՀ տարածքային կառավարման նախարարի
տեղակալ հոդերի օգտագործման
ժամանակավոր սխեմաների համաձայնեցման
միջգերատեսչական հանձնաժողովի նախագահ
պարոն Վ.Տերտերյանին

Հարգելի պարոն Տերտերյան

Հանձնաժողովի քննարկմանն է ներկայացվում մեր կողմից հավանության
արժանացած Արագածոտնի մարզի Օհանավան գյուղական համայնքի հոդերի
օգտագործման ժամանակավոր սխեման:

Գ.Գյոզալյան

Կատարող՝ Ա.Թովմալյան
ԻՆՌ.3-65-15

Արձանագրություն նո. 3

2008թ. ապրիլի 8-ին տեղի ունեցած Արագածոտնի մարզի Օհանավան համայնքի ավագանու նիստից.

Ավագանու 6 անդամներից նիստին մասնակցում էին ավագանիներ՝
Ն.Սարգսյանը, Ջ.Հայրապետյանը, Ղ.Ալեքսանյանը, Խ.Մխակյանը, Դ.Կարապետյանը:
Միստր վարում էր համայնքի ղեկավար Ն.Մխակյանը,
քարտուղարում էր աշխատակազմի քարտուղար՝ Ջ.Եսայանը:

Լսեցին- քաղաքացիներ՝ Մարինա Նորայրի Չատինյանի, Վիզեն Արայի Չատինյանի դիմումների քննարկումը՝ կապված իրենց սնփականության իրավունքով պատկանող 10,0 հա գյուղատնտեսական նշանակության հողամասի նպատակային նշանակությունը /կատեգորիան/ փոխելու մասին:

/Ձեկ. համայնքի ղեկավար Ն.Մխակյան/

Որոշեցին- Հարգելի քաղաքացիներ՝ Նորայրի Չատինյանի, Վիզեն Արայի Չատինյանի դիմումները, իրենց սնփականության իրավունքով պատկանող 10.0 հա գյուղատնտեսական նշանակության հողամասի նպատակային նշանակությունը փոխել քնակավայրի հողերի կատեգորիա հասարակական կառուցապատման նպատակով: Հարցին օրենքով սահմանված կարգով ընթացք տալու համար համայնքի հողերի օգտագործման ժամանակավոր սխեման ներկայացնել համապատասխան գերատեսչությունների քննարկմանը:

Ավագանիներ՝

Դ.Կարապետյան

Ն.Սարգսյան

Ջ.Հայրապետյան

Խ.Մխակյան

Ղ.Ալեքսանյան

Իսկականի հետ ճիշտ է՝

Աշխատակազմի ղեկավար

Ջ.Եսայան


Բացատրագիր

Տաշվի առնելով քաղաքացիներ՝ Մարինա Նորայրի Չատինյանի, Վիգեն Արայի Չատինյանի դիմումները և առաջնորդվելով ՀՀ կառավարության 2004թ. սեպտեմբերի 30-ի նո.1572-ն որոշման 1 կետի „բ. ենթակետի պահանջներով տալիս ենք մեր համաձայնությունը Մարինա Նորայրի Չատինյանին, Վիգեն Արայի Չատինյանին սեփականության իրավունքով պատկանող գյուղատնտեսական նշանակության 10,0 հա հողամասը փոխադրել բնակավայրի հողերի կառնգործիա հասարակական կառուցապատման նպատակով:

Նպատակահարմար ենք գտնում գործունեությունը իրականացնել, որի արդյունքում կստեղծվեն լրացուցիչ աշխատատեղեր:

Միևնույն ժամանակ քաղաքացիները տվել են իրենց համաձայնությունը՝ հողամասի նպատակային նշանակության փոփոխության դեպքում վճարել հողամասերի կադաստրային արժեքների տարբերությունը, որի արդյունքում համայնքային բյուջե կմուտքագրվի լրացուցիչ գումարներ, որոնք կարող ենք օգտագործել համայնքի մի շարք խնդիրների կարգավորման համար:

Օհանավան համայնքի
ղեկավար



Ն.Միսակյան

ԼԵ - ԲԵ
Չեղբորս Եղբորս
անագան Եղբորս
Զ/Ե

Չեղբորս Եղբորս Եղբորս
համարձակ շնորհակալ
արարե ճ. շնորհակալ
համարձակ շնորհակալ
Չեղբորս Եղբորս

Պիտան

Չեղբորս համարձակ շնորհակալ
արարե ճ. շնորհակալ
համարձակ շնորհակալ

Զեղեկում եմ շնորհակալ
արարե ճ. շնորհակալ
համարձակ շնորհակալ
արարե ճ. շնորհակալ
համարձակ շնորհակալ

Չեղբորս համարձակ շնորհակալ
արարե ճ. շնորհակալ
համարձակ շնորհակալ

Չեղբորս համարձակ շնորհակալ

10 - 10
 26/10/2020
 26/10/2020
 26/10/2020

2 2 2
 0 0 0
 1 1 1
 2 2 2
 3 3 3
 4 4 4
 5 5 5
 6 6 6
 7 7 7
 8 8 8
 9 9 9

10/10/2020

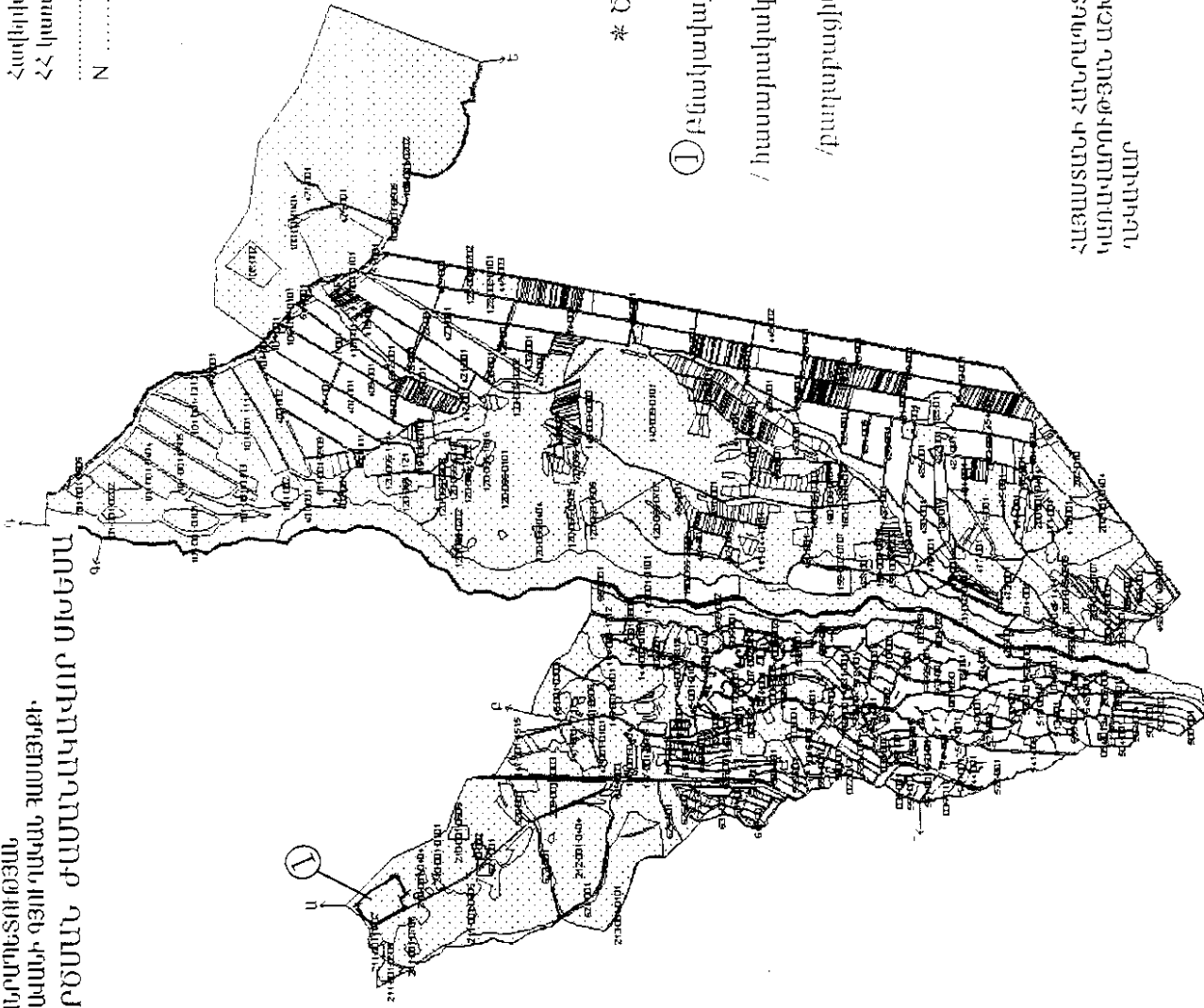
0 0 0
 1 1 1
 2 2 2
 3 3 3
 4 4 4
 5 5 5
 6 6 6
 7 7 7
 8 8 8
 9 9 9

10/10/2020
 11/10/2020
 12/10/2020
 13/10/2020
 14/10/2020
 15/10/2020
 16/10/2020
 17/10/2020
 18/10/2020
 19/10/2020
 20/10/2020
 21/10/2020
 22/10/2020
 23/10/2020
 24/10/2020
 25/10/2020
 26/10/2020
 27/10/2020
 28/10/2020
 29/10/2020
 30/10/2020

10/10/2020

ՀԱՅԱՍՏԱՆԻ ՀԱՆՐԱՊԵՏՈՒԹՅԱՆ
ԱՐԴԱՐԱԾՈՒՄԻ ՄԱՐԶԻ ՕՐԱՆՈՒՄԻ ԳՅՈՒ ԴԱՎԱՆ ԴԱՌՈՅՆՆԵՐԻ
ՀՈՂՆԵՐԻ ՕԳՏԱԳՈՐԾՄԱՆ ԺԱՄԱՆԱԿԱՎՈՐ ՄԱՍԵՍԱ

Հավելված
ՀՀ կառավարության 2005 թվականի
.....ի.,
NՆ որոշման



* Ճանաչագրություն

① Բնակավայրից հողեր 10 հեկտար

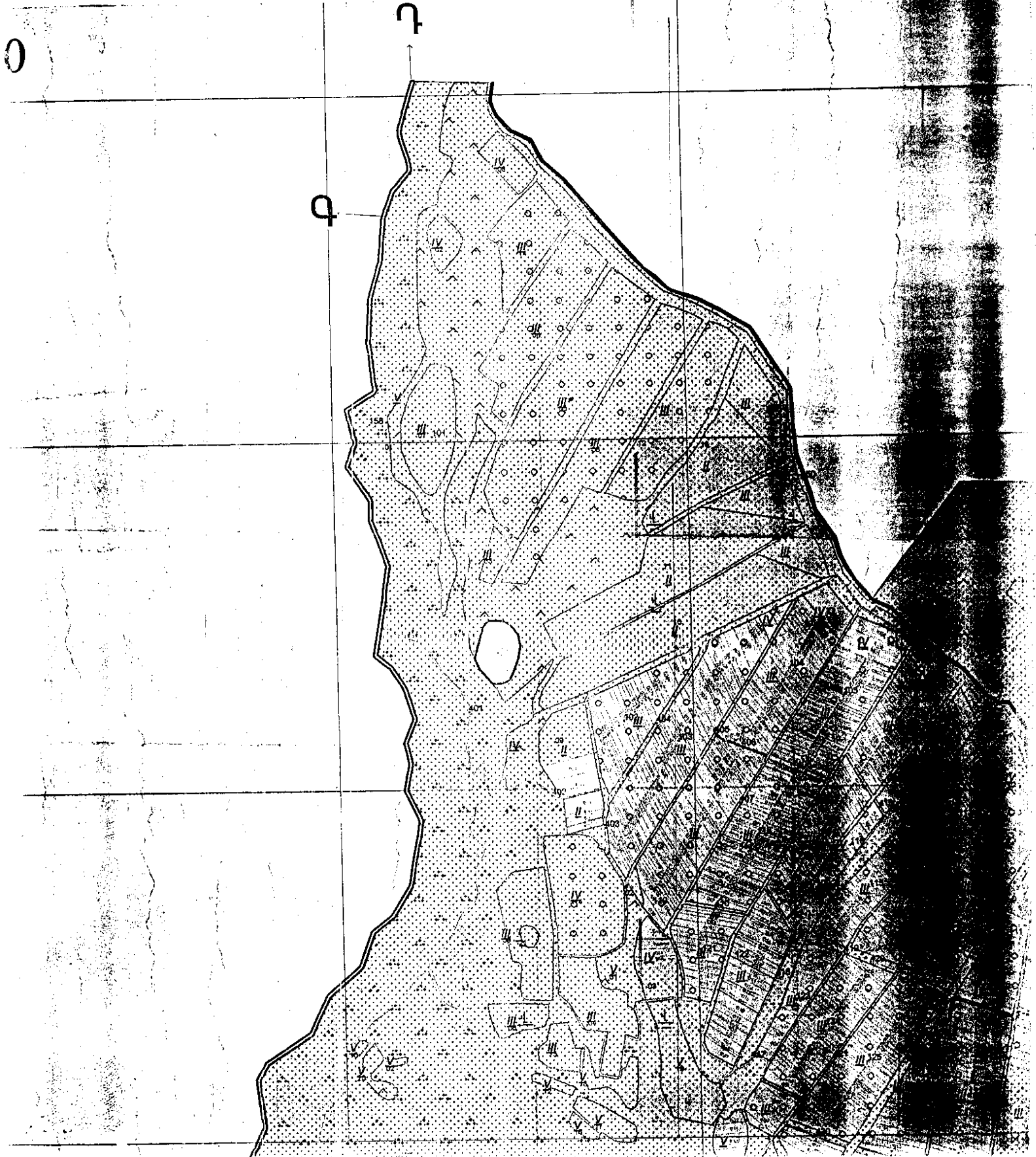
/ հասարակական կառուցապատում

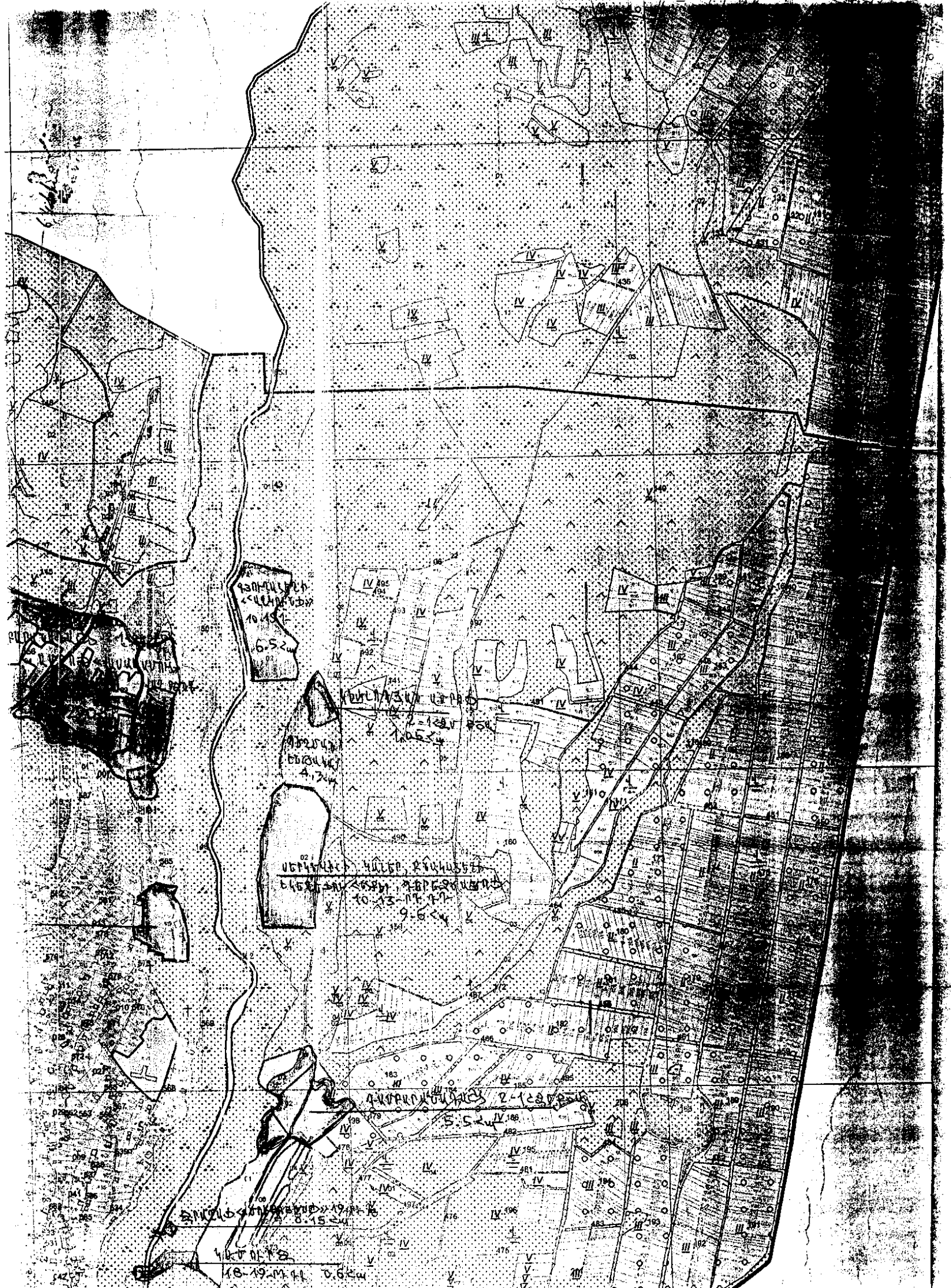
/բարդագիմների սեփ. հողերից/

ՀԱՅԱՍՏԱՆԻ ՀԱՆՐԱՊԵՏՈՒԹՅԱՆ
ԿԱՌԱՎԱՐՈՒԹՅԱՆ ԱՇԽԱՏԱՎԱԳՄԻ
ԴԵԿՐԱՎԱՐ Դ. ՍԱՐԳՅԱՆ

Ն ԱՐԱԳԱԾՈՏՆԻ ՄԱՐԶԻ ԱՆ ՀԱՄԱՅՆՔԻ

ԴԱԿԱՎՈՐ ՄԽԵՄԱ





10.15
6.5

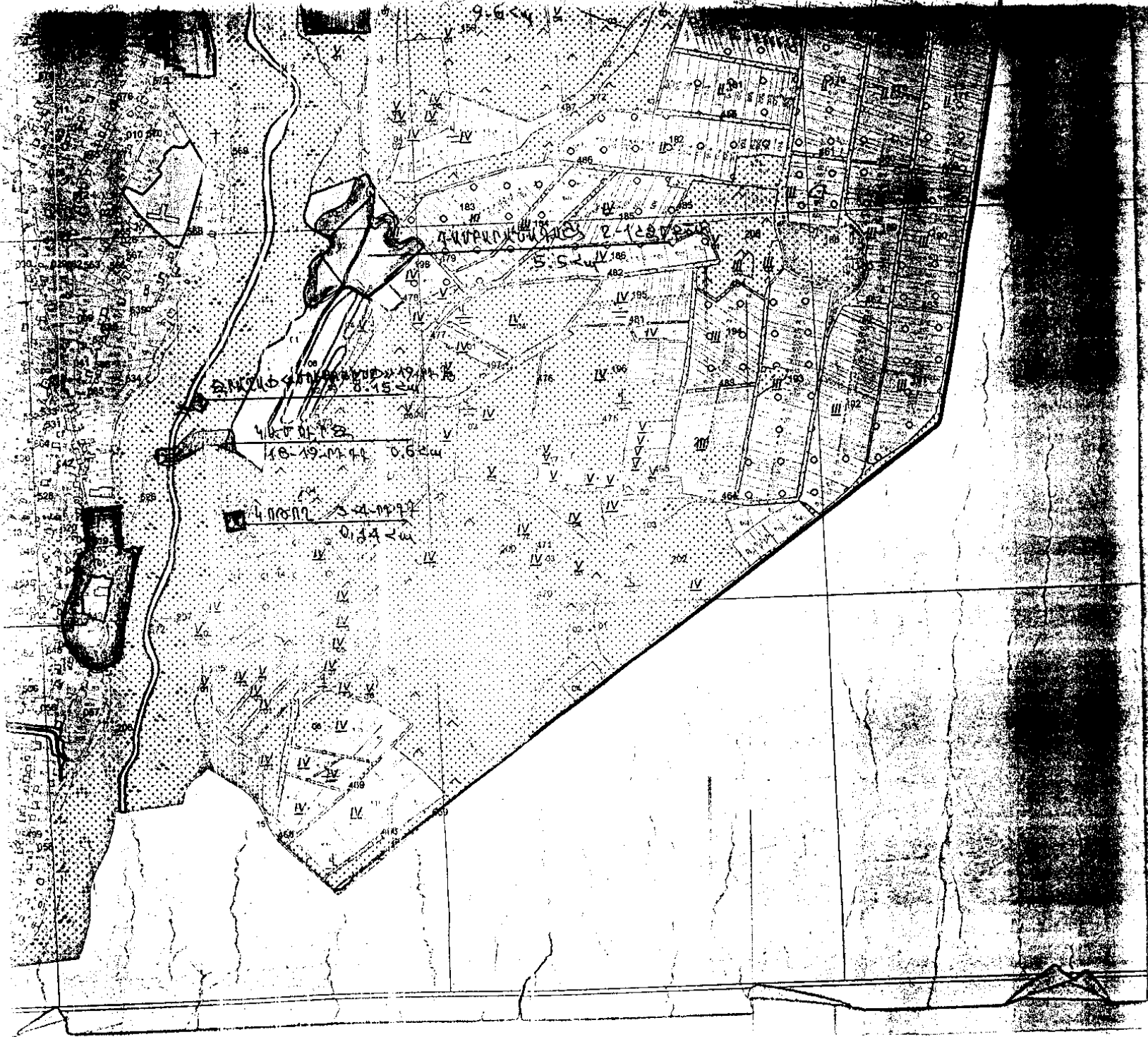
4.3

10.13-14-17-18
9.6

2-10-18
5.5

19-18
8.15

18-19-17-11
0.6



ԱՅԱՍՏԱՆԻ ՀԱՊԵՏՈՒԹՅԱՆ ՕՂԱՆԱԿԱՆ ԳՅՈՒՄԱՆ

ՀՈՂԵՐԻ ՕԳՏԱԳՈՐԾՄԱՆ

ՄԱՍՇՏԱԲ 1:100

Համաձայնեցված է

արածք կատ. նախարարություն

«Կատարածքային» հաս. արհ. կոմ.

«Արտո» հաս. արհ. կոմ.

Համաշխարհային Ե. Գրություն

08.04.09թ.

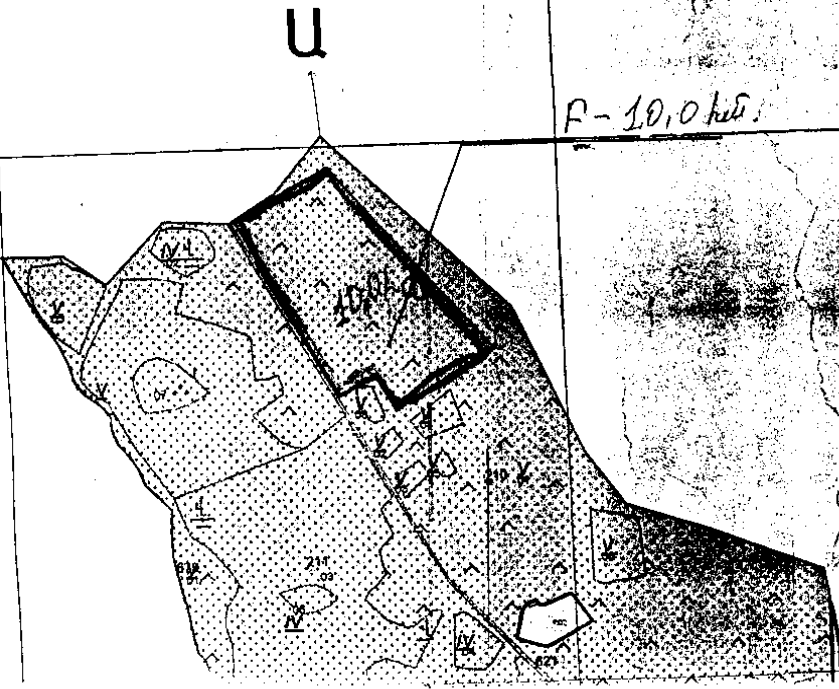
Ստանդարտների մարզամբ

Օճանական համայնքի
ղեկավար Ս. Ախաչյան

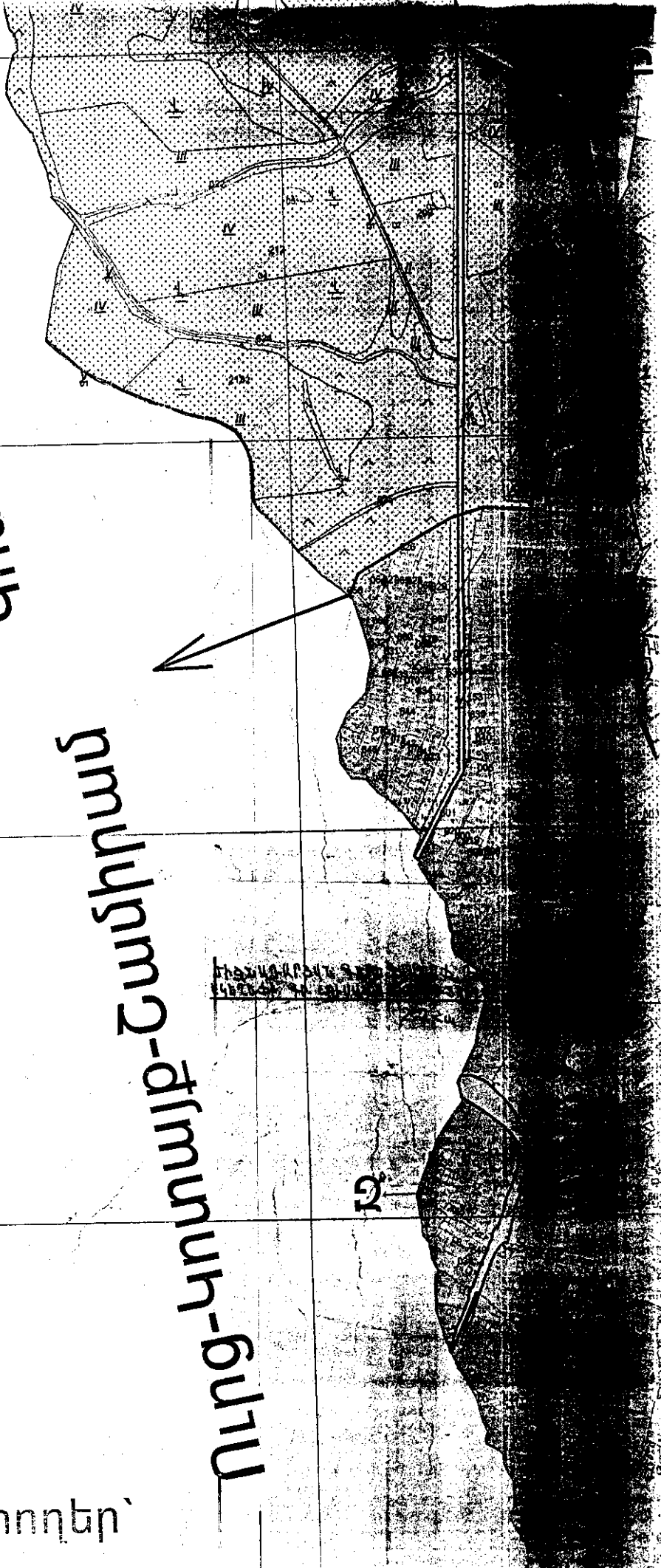
Հանրապետության
Համաձայնեցված է

ՍՊՀ

Օճանական համայնքի
ղեկավար Ս. Ախաչյան



Կրտստի-ճիւղային



Նրդ-Կրտստի-ճիւղային-Շանիդան

Պայմանական նշաններ

- գյուղատնտեսական նշանակության հողեր հա
- բնակելի կառուցապատման հողեր 10,0 հա
որից
- հասարակական կառուցապատման հողեր 10 հա
- արտադրական կառուցապատման հողեր _____ հա
- բնապահպանական սահմանափակման գոտի
- պատմամշակութային սահմանափակման գոտի
- գյուղատնտեսական սահմանափակման գոտի
- քաղաքաշինական սահմանափակման գոտի

Սահմանակից հողեր՝

գյուղատնտեսական սահմանափակման գրով

քաղաքաշինական սահմանափակման գրով

Ուրղ-Երև

Սահմանակից հողեր՝

Վ-Բ Արտաշավան համայնքի

Գ Սաղմոսավան համայնքի

Ափնագյուղ համայնքի

Դ Իրագածոտնի մարզի համայնքների վարչական
փեմաններից դուրս գտնվող տարածքի

Ե-Ձ րի համայնքի

Զ-Ա ր համայնքի

ՀՈՎԻՏԱՆՎԱԿԱՆ ԳՐՈՎ
ԳԵՐԵՋՐԱՆՈՎ