ԵԶՐԱԿԱՑՈՒԹՅՈՒՆ

ՀՀ վարչապետի 13.08.08թ. N599 որոշմամբ ստեղծված հողերի օգտագործման ժամանակավոր սխեմաների համաձայնեցման միջգերատեսչական հանձնաժողովի

Հանձնաժողովը 2007 թվականի դեկտեմբերի 12-ի նիստում քննարկելով ՀՀ Լոռու մարզի վարչ. սահմ. դուրս ~~համայնքի~~ հողերի օգտագործման ժամանակավոր սխեման, առաջարկում է այն ներկայացնել Հայաստանի Հանրապետության իրավասու նախարարությունների և գերատեսչությունների հաստատմանը:

Հանձնաժողովի նախագահ՝ Վ.Տերտերյան

քարտուղար՝ Ֆ.Եգորյան

անդամներ՝ Ս.Մկրտչյան

Ս.Շաքարյան

Ա.Վարդևանյան

Ա.Ասատրյան

Հավելված

ՀՀ կառավարության 2009 թվականի
....-ի
N ....-Ն որոշման

ՀԱՅԱՍՏԱՆԻ ՀԱՆՐԱՊԵՏՈՒԹՅԱՆ ԼՈՌՈՒ ՄԱՐԶԻ ՀԱՄԱՅՆՔՆԵՐԻ ՎԱՐՉԱԿԱՆ ՍԱՀՄԱՆՆԵՐԻՑ ԴՈՒՐՍ՝ ՄԱՐԶԻ ՎԱՐՉԱԿԱՆ ՍԱՀՄԱՆՆԵՐՈՒՄ ԳՏՆՎՈՂ ՀՈՂԵՐԻ ՕԳՏԱԳՈՐԾՄԱՆ ԺԱՄԱՆԱԿԱՎՈՐ ՍԽԵՄԱ

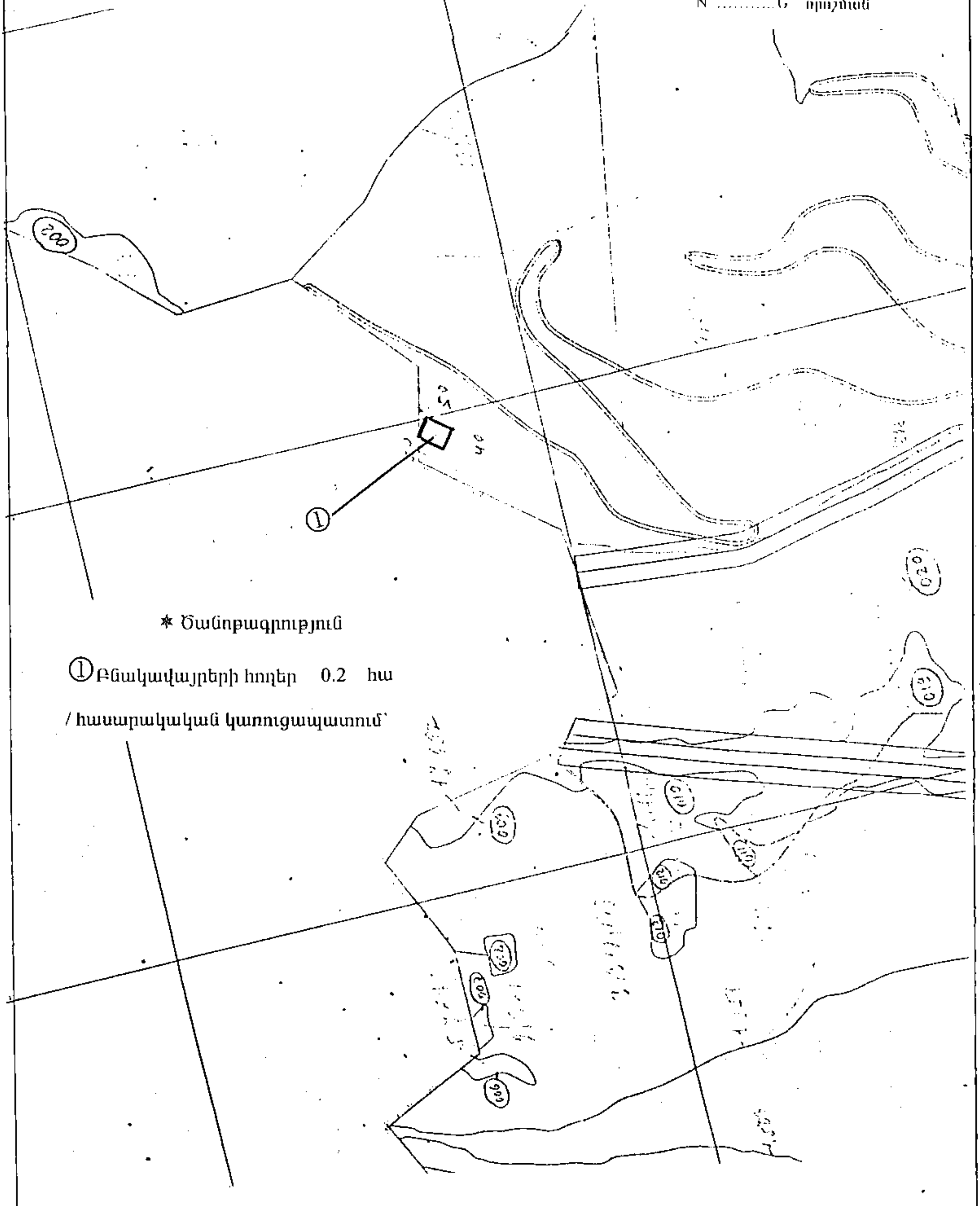

* Ծանոթագրություն

① Բնակավայրերի հողեր 0.2 հա

/ հասարակական կառուցապատում՝

ՀԱՅԱՍՏԱՆԻ ՀԱՆՐԱՊԵՏՈՒԹՅԱՆ
ԿԱՌԱՎԱՐՈՒԹՅԱՆ
ԱՇԽԱՏԱԿԱԶՄԻ ՂԵԿԱՎԱՐ

Դ. ՍԱՐԳՍՅԱՆ

ՀԱՅԱՍՏԱՆԻ ՀԱՆՐԱՊԵՏՈՒԹՅՈՒՆ
ԼՈՌՈՒ ՄԱՐԶՊԵՏ

ՈՐՈՇՈՒՄ

2 նոյեմբերի 2007թ. թիվ 353-Ա

ՀԱՅԱՍՏԱՆԻ ՀԱՆՐԱՊԵՏՈՒԹՅԱՆ ԼՈՌՈՒ ՄԱՐԶԻ ՀԱՄԱՅՆՔՆԵՐԻ ՎԱՐՉԱԿԱՆ ՍԱՀՄԱՆՆԵՐԻՑ ԴՈՒՐՍ ՍՏԵՓԱՆԱՎԱՆԻ ԱՆՏԱՌՏՆՏԵՍՈՒԹՅԱՆ ՀՈՂԵՐԻ ՕԳՏԱԳՈՐԾՄԱՆ ԺԱՄԱՆԱԿԱՎՈՐ ՍԽԵՄԱՅԻ ՄԱՍԻՆ

Համաձայն ՀՀ կառավարության 2001թ. հունվարի 17-ի «Հողերի օգտագործման սխեմաներ կազմելու կարգը հաստատելու մասին» թիվ 30 որոշման՝

Հավանություն տալ Լոռու մարզի համայնքների վարչական սահմաններից դուրս գտնվող Ստեփանավանի անտառտնտեսության հողերի օգտագործման ժամանակավոր սխեմային՝ անտառային ֆոնդի այլ հողերից 0,2հա հողամաս հասարակական կառուցապատման նպատակով բնակավայրերի կատեգորիա փոխադրելուն /կցվում է/:

ՀՀ ԼՈՌՈՒ ՄԱՐԶՊԵՏ Ա.ՔՈՉԱՐՅԱՆ

2007թ. նոյեմբերի 2
ք.Վանաձոր

ԲԱՑԱՏՐԱԳԻՐ

Լոռու մարզի համայնքների վարչական սահմաններից դուրս գտնվող Ստեփանավանի անտառտնտեսության հողերի օգտագործման ժամանակավոր սխեմայով նախատեսնվում է անտառային ֆոնդի այլ հողերից 0,2 հա հողամաս, հասարակական կառուցապատման նպատակով փոխադրել բնակավայրերի հողերի կատեգորիա:
Նշված տարածքը անտառային բացուտ է և նախկինում օգտագործվել է վերը նշված նպատակով՝ տեղակայված էր տաղավար-ճաշարան, որը հետագայում ապամոնտաժվել է:Հողամասի հեռավորությունը Վանաձոր-Ստեփանավան ավտոճանապարհից կազմում է 60 մետր և ապահովված է առանձին մուտքի և ելքի ճանապարհով:

ՀՈՂԱՇԻՆՈՒԹՅԱՆ և ՀՈՂՕԳՏԱԳՈՐԾՄԱՆ
ԲԱԺՆԻ ՊԵՏ Ռ.ՔՈՉԱՐՅԱՆ

31.10.2007թ.

ՀԱՏԱԿԱԳԻԾ

ՀՀ ԼՈՌՈՒ ՄԱՐԶԻ ՀԱՄԱՅՆՔՆԵՐԻ ՎԱՐՉԱԿԱՆ ՍԱՀՄԱՆՆԵՐԻՑ ԴՈՒՐՍ ՍՏԵՓԱՆԱՎԱՆԻ ԱՆՏԱՌՏՆՏԵՍՈՒԹՅԱՆ ԱՆՏԱՌԱՅԻՆ ՖՈՆԴԻ ԱՅԼ ՀՈՂԵՐԻՑ ՀԱՍԱՐԱԿԱԿԱՆ ԿԱՌՈՒՑԱՊԱՏՄԱՆ ՆՊԱՏԱԿՈՎ ԲՆԱԿԱՎԱՅՐԵՐԻ ՀՈՂԵՐԻ ԿԱՏԵԳՈՐԻԱ ՓՈԽԱԴՐՎՈՂ 2000 ՔՄ ՀՈՂԱՄԱՍԻ

Մ-1:2000



ՀՀ ԼՈՌՈՒ ՄԱՐԶՊԵՏ Ա. ՔՈՉԱՐՅԱՆ

ՀՈՂԵՐԻ ՕԳՏԱԳՈՐԾՄԱՆ ԺԱՄԱՆԱԿԱՎՈՐ ՍԽԵՄԱՆԵՐԻ ԿԱԶՄՄԱՆ ԱՇԽԱՏԱՆՔՆԵՐԸ ՀԱՄԱԿԱՐԳՈՂ ՀԱՆՁՆԱԺՈՂՈՎԻ ՆԻՍՏԻ

ԱՐՁԱՆԱԳՐՈՒԹՅՈՒՆ ԹԻՎ 110
ք.Վանաձոր

31.10.2007

ԼՈՌՈՒ ՄԱՐԶԻ ՀԱՄԱՅՆՔՆԵՐԻ ՎԱՐՉԱԿԱՆ ՍԱՀՄԱՆՆԵՐԻՑ ԴՈՒՐՍ ՍՏԵՓԱՆԱՎԱՆԻ ԱՆՏԱՌՏՆՏԵՍՈՒԹՅԱՆ ՀՈՂԵՐԻ ՕԳՏԱԳՈՐԾՄԱՆ ԺԱՄԱՆԱԿԱՎՈՐ ՍԽԵՄԱՅԻ ՄԱՍԻՆ

Քննարկելով համայնքի հողերի օգտագործման ժամանակավոր սխեման Լոռու մարզպետի 16 փետրվարի 2007թ. թիվ 23 կարգադրությամբ ստեղծված հանձնաժողովը որոշեց Լոռու մարզի համայնքների վարչական սահմաններից դուրս Ստեփանավանի անտառտնտեսության հողերի օգտագործման ժամանակավոր սխեմայի վերաբերյալ տալ դրական եզրակացություն:

Ա.Քոչարյան — հանձնաժողովի նախագահ, Լոռու մարզպետ

Հանձնաժողովի անդամներ.

Ա.Վարդերեսյան — ՀՀ Լոռու մարզպետի տեղակալ

Վ.Բունիաթյան — մարզպետարանի աշխատակազմի գյուղատնտեսության և բնապահպանության վարչության պետ

Վ.Անտոնյան — մարզպետարանի աշխատակազմի քաղաքաշինության վարչության պետ

Ռ.Քոչարյան — մարզպետարանի աշխատակազմի հողաշինության և հողօգտագործման բաժնի պետ

ԲԱՑԱՏՐԱԳԻՐ

Լոռու մարզի համայնքների վարչական սահմաններից դուրս գտնվող Ստեփանավանի անտառտնտեսության հողերի օգտագործման ժամանակավոր սխեմայով նախատեսնվում է անտառային ֆոնդի այլ հողերից 0,2 հա հողամաս, հասարակական կառուցապատման նպատակով փոխադրել բնակավայրերի հողերի կատեգորիա՝ հասարակական սննդի օբյեկտ, տաղավար-ճաշարան տեղադրելու նպատակով:

Նշված տարածքը անտառային բացուտ է և նախկինում օգտագործվել է վերը նշված նպատակով՝ տեղակայված էր տաղավար-ճաշարան, որը հետագայում ապամոնտաժվել է:Հողամասի հեռավորությունը Վանաձոր-Ստեփանավան ավտոճանապարհից կազմում է 60 մետր և ապահովված է առանձին մուտքի և ելքի ճանապարհով և այլ կոմունիկացիաներով / խմելու ջրով և էլեկտրականությամբ/:

ՀՈՂԱՇԻՆՈՒԹՅԱՆ և ՀՈՂՕԳՏԱԳՈՐԾՄԱՆ
ԲԱԺՆԻ ՊԵՏ Ռ.ՔՈՉԱՐՅԱՆ

31.10.2007թ.

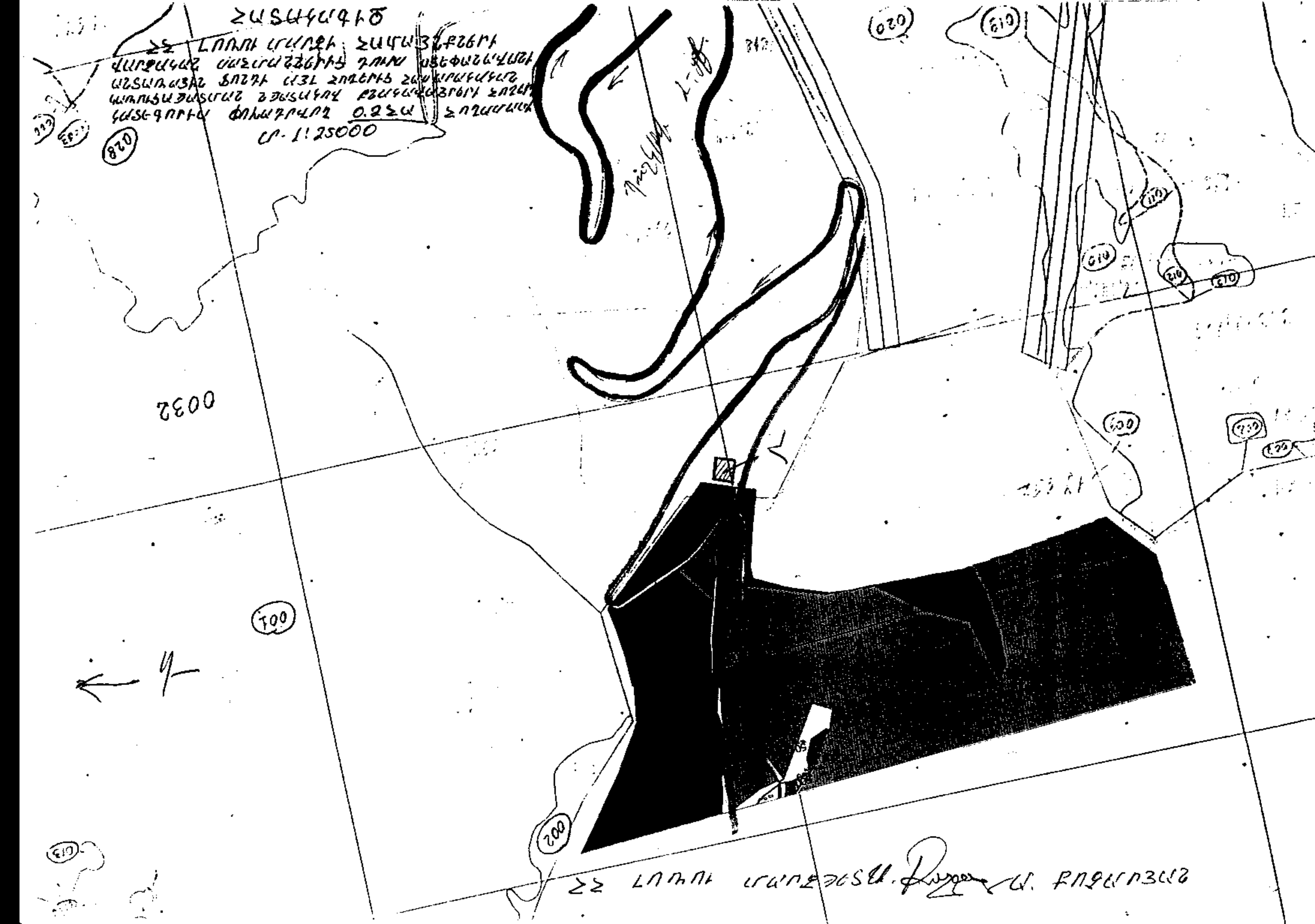

ՀԱՏԱԿԱԳԻԾ
ՀՀ ԼՈՌՈՒ ՄԱՐԶԻ
0.2 ՀԱ
Մ. 1:25000
028
0032
001
002
020
019
ՀՀ ԼՈՌՈՒ ՄԱՐԶՊԵՏ Ա. ԲՈՂԱՐՅԱՆ

ՀԱՅԱՍՏԱՆԻ ՀԱՆՐԱՊԵՏՈՒԹՅԱՆ ԼՈՌՈՒ ՄԱՐ
«ՍՏԵՓԱՆԱՎԱՆԻ » ԱՆՏԱՌՏՆՏԵՍՈՒԹՅԱՆ ԳՅՈՒՂԱ
ԱՆՏԱՌՊԵՏՈՒԹՅԱՆ ՀՈՂԵՐԻ ՕԳՏԱԳՈՐԾՄԱՆ ԺԱՄԱ

ՍԽԵՄԱ

1: 10000

ՊԱՅՄԱՆԱԿԱՆ ՆՇԱՆՆԵՐ	
Գ	գյուղատնտեսական գործ. հողեր--------- հա
Բ	բնակելի կառուցապատ. հողեր ---------- հա
Հ	հասարակական կառուց. հողեր --0.2-- հա
Է	էներգետիկայի, կապի, տրանսպորտի, կոմունալ ենթակառուցվածքների օբյեկտների նշանակության հողեր -------------հա
Բ	---- բնապահպան. սահմանափակ. գոտի
Պ	-----պատմամշակութ.սահմանափակ.գոտի
Գ	----գյուղատնտեսակ. սահմանափակ. գոտի
Ք	---քաղաքաշինական սահմանափակ. գոտի

Ի
ԱՐԱԿԻ
ՍԱՎԱՐ

2

Համաձայնեցված է	
ՀՀ տարածքային կառավարման և ենթակառուցվածքների համակարգի նախարարություն	ՀՀ կառավարությանն առընթեր անշ.գույքի կադաստրի պետական կոմիտե 27.02.2009թ. N
ՀՀ քաղաքաշինության նախարարություն 24.12.2008	ՀՀ պատմ. և մշակ. հուշարձանների պահպ. վարչ. 12 դեկտեմբերի 2008 N1106
ՀՀ բնապահպանության նախարարություն ՀՀ ԲՆԱՊԱՀՊԱՆՈՒԹՅԱՆ ՆԱԽԱՐԱՐՈՒԹՅՈՒՆ «04» 12 2008 թ.	ՀՀ Լոռու մարզպետ Ա.Քոչարյան
ՀՀ գյուղատնտեսության նախարարություն	

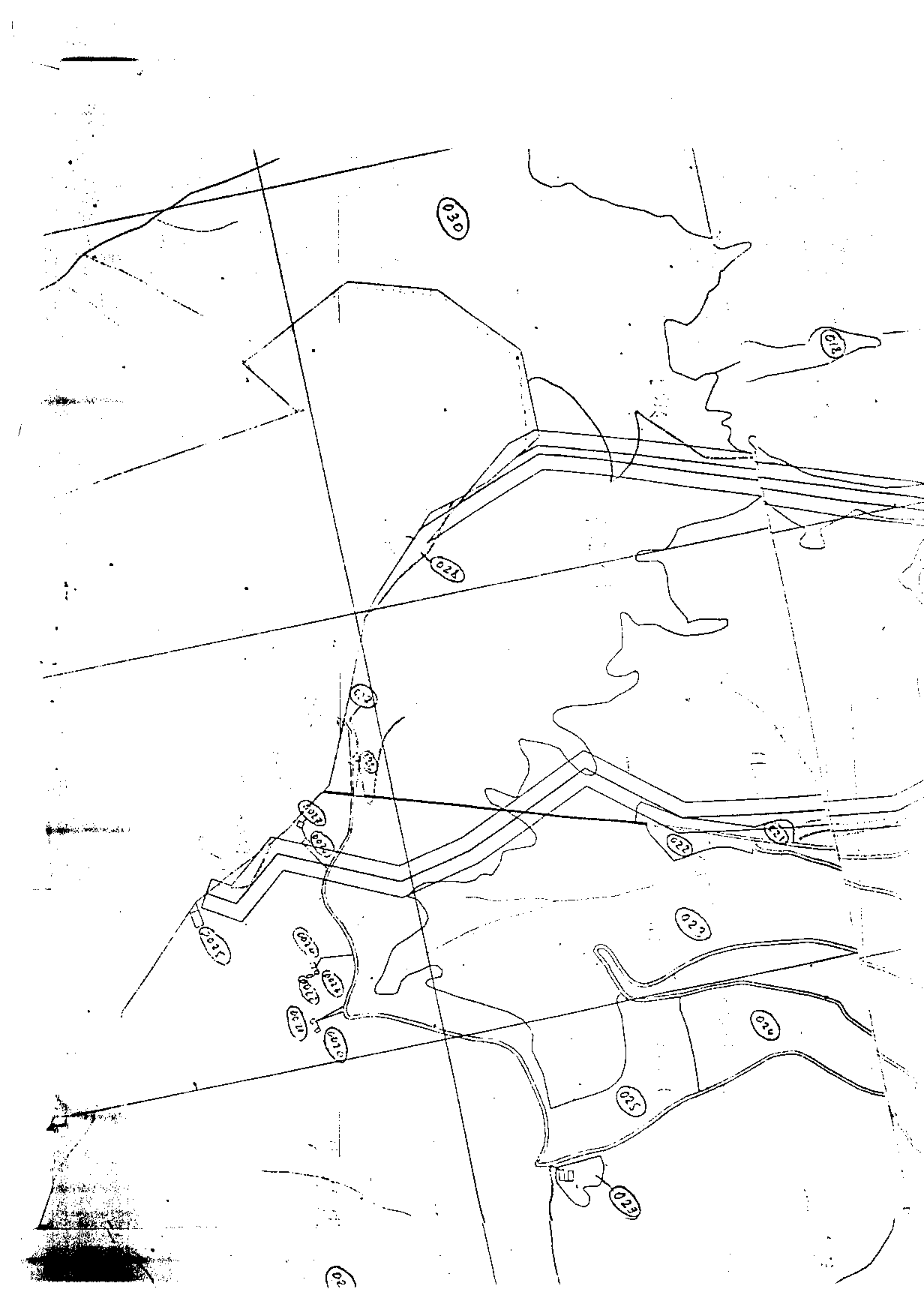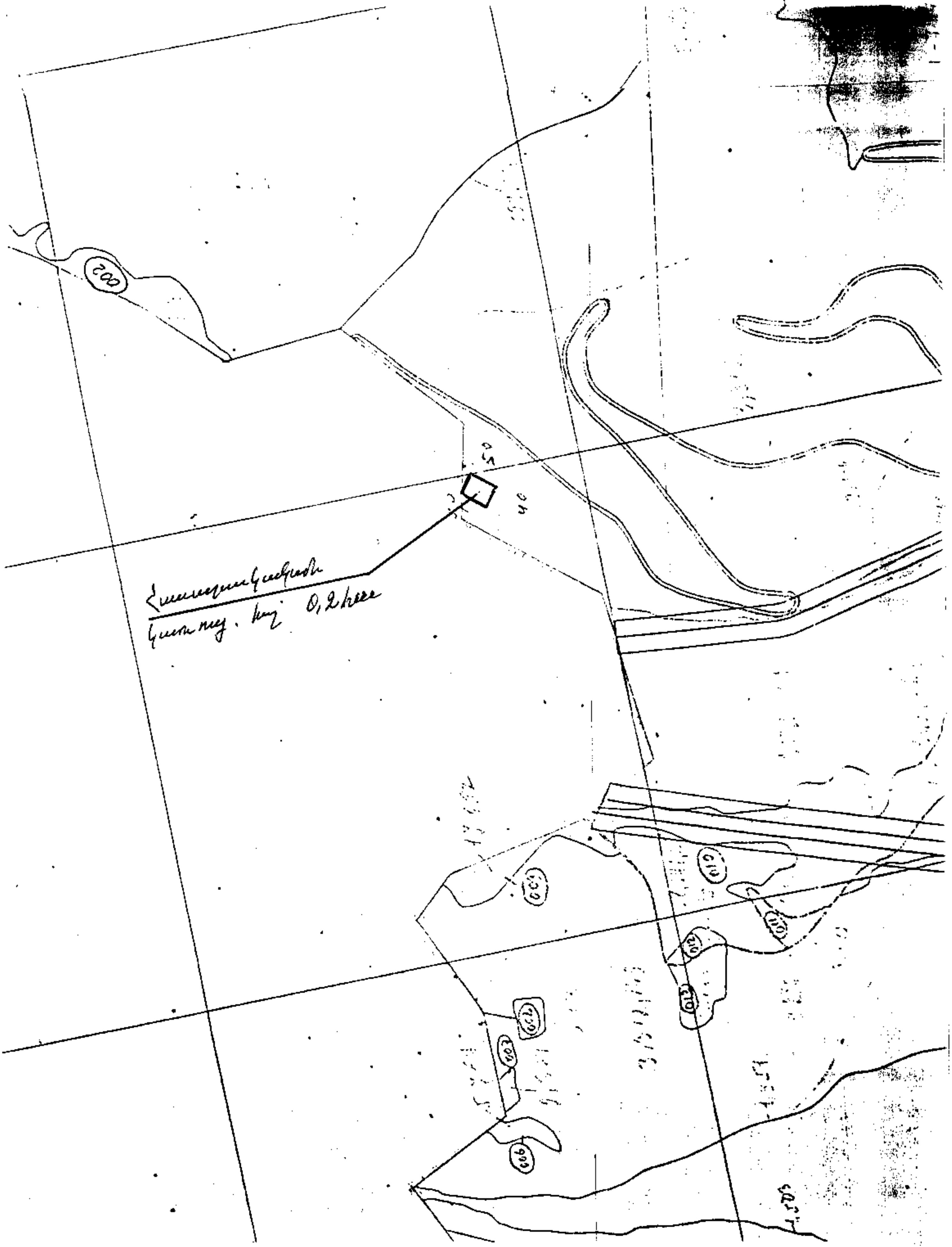
030
018
028
022
021
023
024
025
023