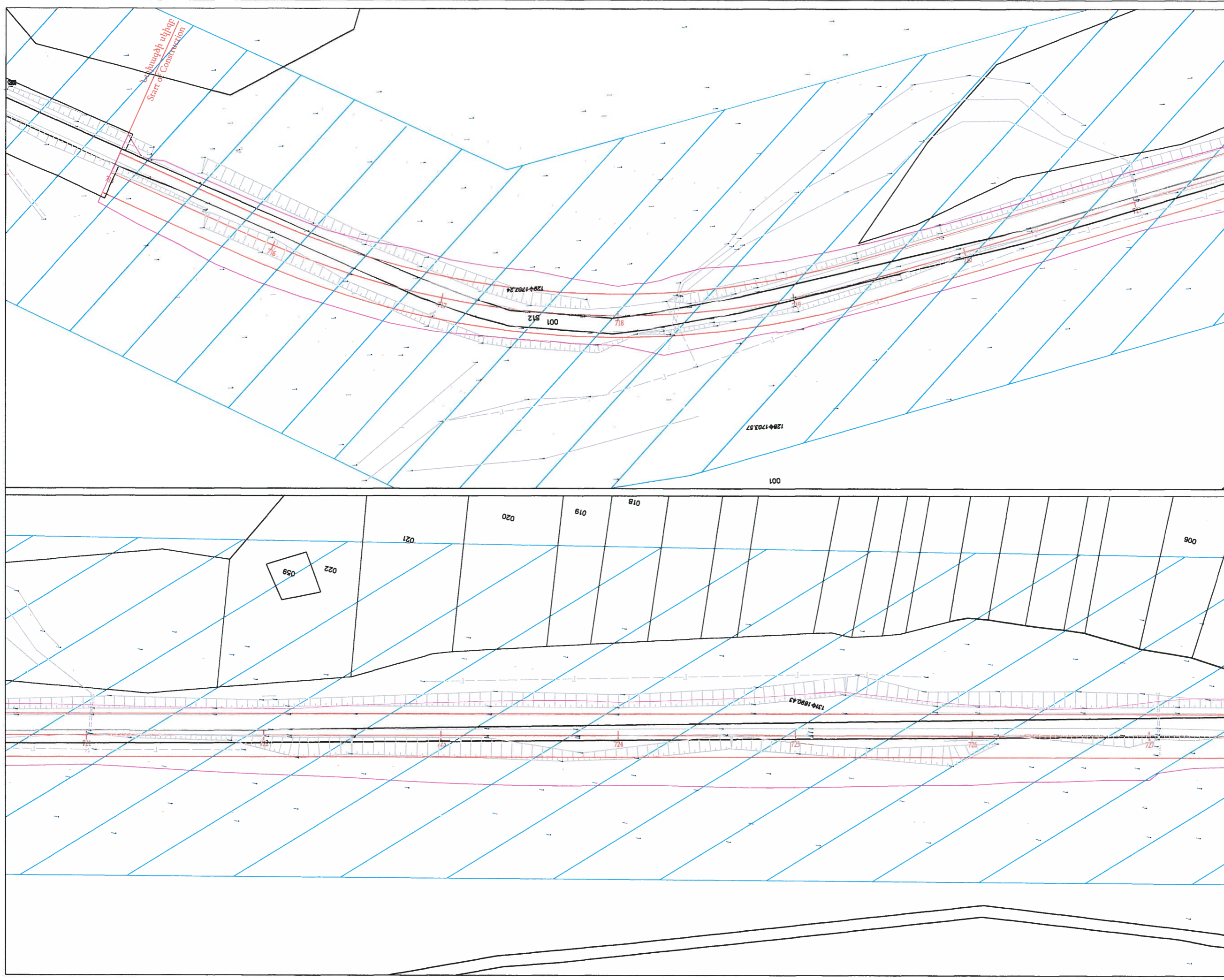


Հավելված 2
Հայաստանի Հանրապետության կառավարության
_____ 2014թ.
թիվ _____ Ն որոշման

ՕՏԱՐՄԱՆ ԳՈՏԻ

բացառիկ՝ գերակա հանրային շահ ճանաչված տարածքների

Թալին-Լանջիկ ճանապարհահատված (կմ71+500-կմ90+200)



- NOTES / ՆՈՒՄՆԵՐ:
- Edge of existing road asphalt
Գոյ. ունեցող ճանապարհի ասֆալտի եզր
 - Edge of designed road asphalt
Նախատեսված ճանապարհի ասֆալտի եզր
 - Designed road axis
Նախատեսված ճանապարհի առանցք
 - Land acquisition boundary
Զբաղեցրած հողերի սահման
 - Land and code
Հողատարածք և ծածկագիր
 - Archeological territory
Չնեարանական տարածք

Final Detailed Design
Մանրամասն վերջնական նախագիծ

revision	by	checked	approved	date	description
0	GD	JF	GW	2013	first issue, authorization

CLIENT / ԿՈՄԻՏԱՅԻՆ:

Ministry of Transport and Communication
 Տրանսպորտի և կապի նախարարություն

CONSULTANT / ԿՈՒՐՏԱՅԻՆ:

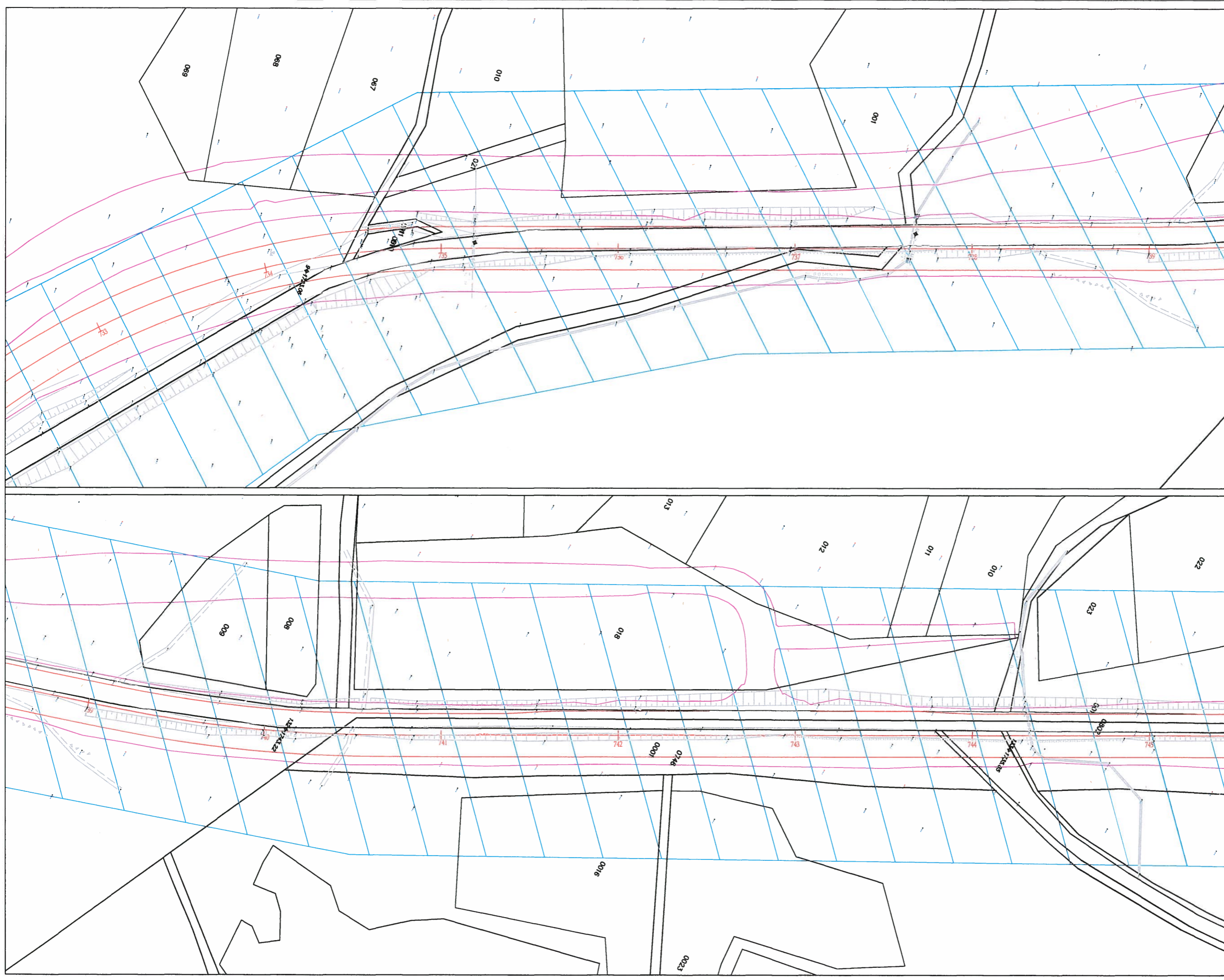
egis international
 Place des Frères Montgolfier
 78186 Guyancourt Cedex
 FRANCE

PROJECT / ԾՐԱԾԻՆ:
 North-South Road Corridor Investment Program for
 - Construction Supervision Tranche 1
 - Preparation of Tranche 2-3
 ՀՀԷՄՄ Վերականգնման Ծրագիր
 Տրանզիտի և կապի համալսարան
 Տրանզիտի և կապի 2-ի նախագիծ

DRAWING / ԳՐԱԳԻՆ:
Land acquisition - Զբաղ. հողեր
 Layout-Հաստակագիծ
 S/UT 1:1000
 KM 71+500 - 72+700

approved	date
GD	2013
JF	2013
GW	2013

drawing n° RD 000048_3131
 drawing scale: 1:1000 @ a1: 1:2000 @ a3
 drawing date: 01/17
 CAD by: Layout land acquisition.dwg



- NOTES / ՆՇՈՒՄՆԵՐ:
- Edge of existing road asphalt
Գոյ. ունեցող ճանապարհի ափալտի եզր
 - Edge of designed road asphalt
Նախագծված ճանապարհի ափալտի եզր
 - Designed road axis
Նախագծված ճանապարհի առանցք
 - Land acquisition boundary
Զբաղեցրած հողերի սահման
 - 002 Land and code
Հողատարածք և ծածկագիր
 - Archeological territory
Հնարանական տարածք

Final Detailed Design
Մանրամասն վերջնական նախագիծ

0	GD	JF	GW	2013	First issue, construction permit
revised	by	checked	approved	date	description
մասնա	կողմից	տեսակետ	հաստատված	ամսաթիվ	կարգաբանություն

CLIENT / ՊՆՏՈՒՄԱՆՈՒ:

Ministry of Transport and Communication
 Տրանսպորտի և կապի նախարարություն

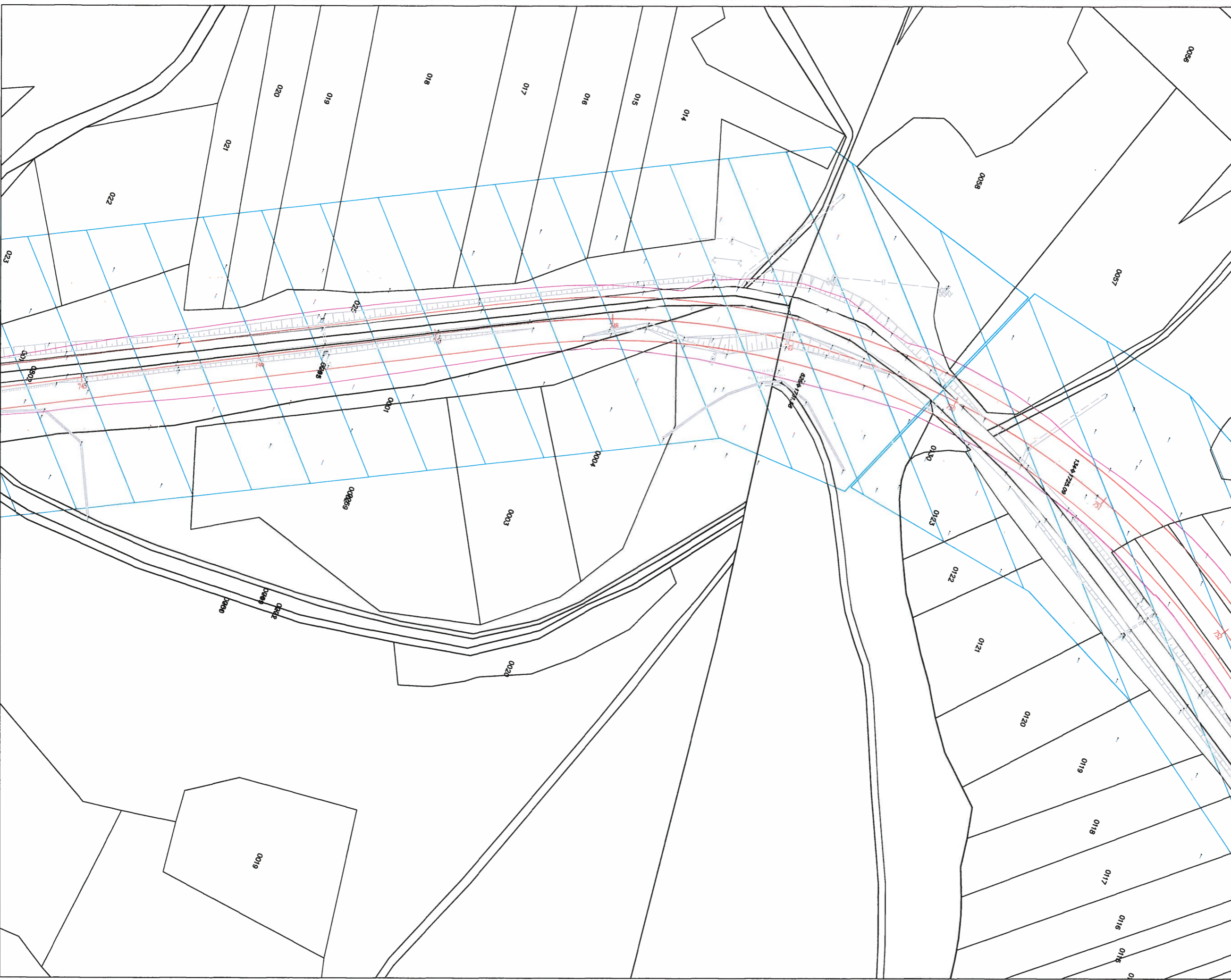
CONSULTANT / ԳՐԱԳՐԱՆՈՒ:

egis international
 Place des Frères Montgolfier
 78186 Guyancourt Cedex
 FRANCE

PROJECT / ԾՐԱԳԻՐ:
 North-South Road Corridor Investment Program for
 - Construction Supervision Tranche 1
 - Preparation of Tranche 2-3
 ՀՀԱՄ Կապուցման ծրագիր
 Տրանզ 1-ի հիմն. նախագրություն
 Տրանզ 2-ի և Տրանզ 3-ի նախագրություն

DRAWING / ԳՐԱԳԻՐ:
Land acquisition - Զբաղ. հողեր
 Layout-Հատակագիծ
 S/U 1:1000
 KM 73+300 - 74+500

preparation	GD	date	2013
checked	JF	date	2013
approved	GW	date	2013
drawing no.	RD_00048_3131	revision	1/1
drawing scale	1:1000 @ A1; 1:2000 @ A3	drawing scale	1:1000 @ A1; 1:2000 @ A3
drawing name	Layout land acquisition.dwg	drawing name	Layout land acquisition.dwg
drawing date	03/17	drawing date	03/17



NOTES / ՆՆՈՒՄՆԵՐ:

- Edge of existing road asphalt
Գոյ. ունեցող ճանապարհի ասֆալտի եզր
- Edge of designed road asphalt
Նախագծված ճանապարհի ասֆալտի եզր
- Designed road axis
Նախագծված ճանապարհի առանցք
- Land acquisition boundary
Զբաղեցրած հողերի սահման
- Land and code
Հողատարածք և ծածկագիր
- Archeological territory
Չնեարանական տարածք

Final Detailed Design
Սանրաման վերջնական նախագիծ

№	ԳԺ	ԴԲ	ԳՎ	ՍԵ	Տվյալ	Նկարագրություն
0	GD	IF	GW	2013	Վերջնական	Վերջնական

CLIENT / ՄԱՍՈՒՄԱՆ:

Ministry of Transport and Communication
 Տրանսպորտի և կապի նախարարություն

CONSULTANT / ԻՈՐԴՆԱԿՈՒ:

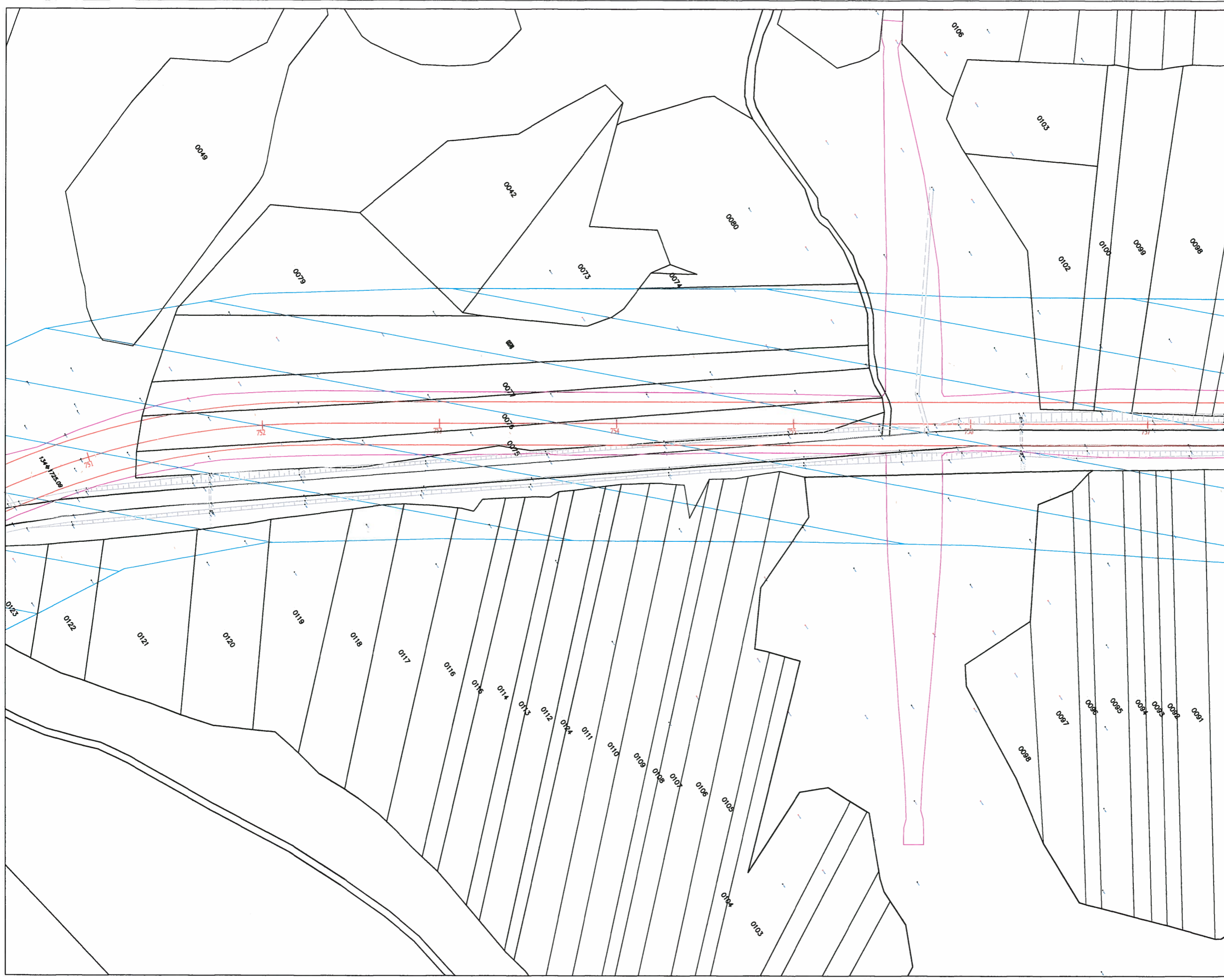

Place des Frères Montgolfier
78286 Guyancourt Cedex
FRANCE







PROJECT / ՈՐԱՍԻՆ:
 North-South Road Corridor Investment Program for
 - Construction Supervision Tranche 1
 - Preparation of Tranche 2-3
 ՀՀԷՄՄՄ Ն. Արդարությանը և Երազիտի Հանրապետության
 Տրանսպորտի և կապի նախարարություն

DRAWING / ԳՈՒՍԻՆ:
Land acquisition - Զբաղ. հողեր
 Layout-Հատակագիծ
 S/UT 1:1000
 KM 74+500 - 75+100

Մաս	ԳԺ	Տվյալ	Ամսաթիվ
Նախագիծ	GD	Վերջնական	2013
Վերջնական	IF	Վերջնական	2013
Վերջնական	GW	Վերջնական	2013

Ձևաթուղի: RD.000048.3131
 Տվյալ մաս: 1:1000 @ A1; 1:2000 @ A3
 Տպագրված է: 1:2 (A3)
 ՀԱԵՅԻ Ֆինանսային կառուցման բաժնի և կառուցվածքային նախարարություն
 04/17



- NOTES / ՆՈՒՄՆԵՐ:
-  Edge of existing road asphalt
Գոյ, ունեցող ճանապարհի ապֆալտի եզր
 -  Edge of designed road asphalt
Նախագծված ճանապարհի ապֆալտի եզր
 -  Designed road axis
Նախագծված ճանապարհի առանցք
 -  Land acquisition boundary
Զբաղեցրած հողերի սահման
 -  Land and code
Հողատարածք և ծածկագիր
 -  Archeological territory
Չնկարանական տարածք

Final Detailed Design
Մանրամասն վերջնական նախագիծ

revision / փոփոխություն	by / կողմից	checked / ստուգված է	approved / հաստատված է	date / ամսաթիվ	description / նկարագրություն
0	GD	JF	CW	2013	First issue, construction tender


CLIENT / ՊԱՏՊՐԱՑՈՒՄ:
Ministry of Transport and Communication
Տրանսպորտի և կապի նախարարություն



CONSULTANT / ԻՈՐՁԴՐԱՑՈՒՄ:
egis international
Place des Frères Montgolfier
78286 Guyancourt Cedex
FRANCE
PROJECT / ՕՐԱՄԱՍԻ:
North-South Road Corridor Investment Program for
- Construction Supervision Tranche 1
- Preparation of Tranche 2-3
Հյուսիս-հարավ ավտոճանապարհի ներդրումային ծրագիր
- Տրանզիտի 1-ին փուլի ներկայացում
- Տրանզիտի 2-ին և 3-րդ փուլի նախագիծ

DRAWING / ՉԻՏԱԳԻՐ:
Land acquisition - Զբաղ հողեր
Layout-Հատակագիծ
S/Մ 1:1000
KM 75+100 - 75+700

approved / հաստատված է	GD	date / ամսաթիվ	2013
checked / ստուգված է <td>JF <td>date / ամսաթիվ <td>2013</td> </td></td>	JF <td>date / ամսաթիվ <td>2013</td> </td>	date / ամսաթիվ <td>2013</td>	2013
approved / հաստատված է <td>CW <td>date / ամսաթիվ <td>2013</td> </td></td>	CW <td>date / ամսաթիվ <td>2013</td> </td>	date / ամսաթիվ <td>2013</td>	2013

drawing no / ՉԻՏԱԳՐԻ ՆՈՒՄՐՈՒՄ: RD.000048.3131
drawing scale / ՉԻՏԱԳՐԻ ՄԱՍՈՒՄ: 1:1000 @ a1: 1:2000 @ a3
drawing scale / ՉԻՏԱԳՐԻ ՄԱՍՈՒՄ: 1:2 (a3)
drawing scale / ՉԻՏԱԳՐԻ ՄԱՍՈՒՄ: 1:2 (a3)




- NOTES / ՆՆՈՒՄՆԵՐ:
- Edge of existing road asphalt
Գոյ. ունեցող ճանապարհի ապֆալտի եզր
 - Edge of designed road asphalt
Նախատեսված ճանապարհի ապֆալտի եզր
 - Designed road axis
Նախատեսված ճանապարհի առանցք
 - Land acquisition boundary
Զբաղեցրած հողերի սահման
 -  Land and code
Հողատարածք և ծածկագիր
 -  Archeological territory
Հնէաբանական տարածք

Final Detailed Design
Մանրամասն վերջնական նախագիծ

revision / փոփոխում	by / ինչի կողմից	checked / ստուգված է	approved / հաստատված է	date / ամսաթիվ	description / նկարագրություն
0	GD	JF	GW	2013	first issue, construction tender / առաջին հրավեր

CLIENT / ՊԱՏՎՈՐՈՒՄ:

Ministry of Transport and Communication
 Տրանսպորտի և կապի նախարարություն

CONSULTANT / ԻՐԱԴՐՄԱՆՈՒ:

egis international
 Place des Frères Montgolfier
 78286 Guyancourt Cedex
 FRANCE
 PROJECT / ՓՐՈՋԵԿԻ:
 North-South Road Corridor Investment Program for
 - Construction Supervision Tranche 1
 - Preparation of Tranche 2-3
 ՀՀԷՄՆՆ Ներդրումային Օլիպիկ
 - Տրակե 1 և ԳՈՒ ներդրում
 - Տրակե 2 և 3-ի ներդրում

DRAWING / ԳՈՒՍԻՆ:
Land acquisition - Զբաղ, հողեր
 Layout - Հատկագիծ
 S/U 1:1000
 KM 75+700 - 76+900

type / տիպ	by / ինչի կողմից	date / ամսաթիվ
approved / հաստատված է	GD	2013
checked / ստուգված է	JF	2013
approved / հաստատված է	GW	2013
drawing no. / գծագրի համար	RD.000648.3131	
drawing scale / գծագրի մասշտաբ	1:1000 @ a1; 1:2000 @ a3	
sheet no. / փոստի համար	Layout land acquisition dwg 06	17



- NOTES / ՆՇՈՒՄՆԵՐ:
- Edge of existing road asphalt
Գոյ. ունեցող ճանապարհի ասֆալտի եզր
 - Edge of designed road asphalt
Նախագծված ճանապարհի ասֆալտի եզր
 - Designed road axis
Նախագծված ճանապարհի առանցք
 - Land acquisition boundary
Զբաղեցրած հողերի սահման
 - Land and code
Հողատարածքի և ծածկագիր
 - Archeological territory
Չնկարգված տարածք

Final Detailed Design
Մտերմաման վերջնական նախագիծ

0	GD	JF	GW	2013	First issue, approval and signature
revised	by	checked	approved	date	description

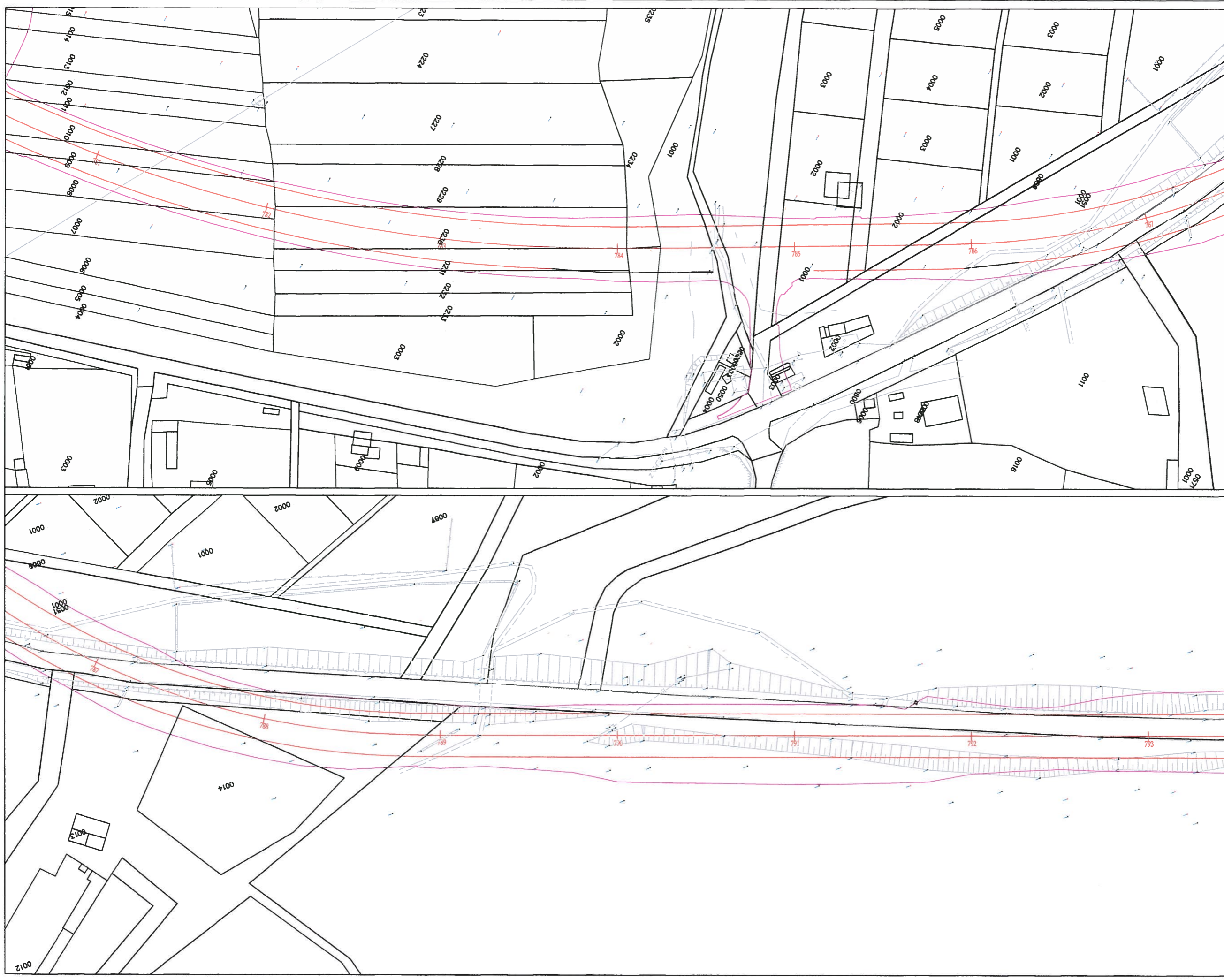
CLIENT / ՊՆՏՈՒՄԱՆՈՒ
Ministry of Transport and Communication
 Տրանսպորտի և կապի նախարարություն

CONSULTANT / ԻՌՈՒՄՆԱՆՈՒ
egis international
 Place des Frères Montgolfier
 78286 Guyancourt Cedex
 FRANCE

PROJECT / ՕՐԱԿԻՒ
 North-South Road Corridor Investment Program for
 - Construction Supervision Tranche 1
 - Preparation of Tranche 2-3
 ՀՀԿԻՄ Արևմտահայկանյան Միջուկի
 Բնակ 1-ի ԲՃՆ. հանրային
 Բնակ 2-ի և Գրասենյակ 2-ի Պատրաստում

DRAWING / ԳՈՒՐԻՒ
Land acquisition - Զբաղ. հողեր
 Layout-Հաստատված
 S/U 1:1000
 KM 76+900 - 78+100

preparation	GD	date	2013
check	JF	date	2013
approval	GW	date	2013
document N°	RD.000048.3131	series	Նկարահանում
drawing scale	1:1000 @ A1; 1:2000 @ A3	sheet scale	Նկարահանման սկ. 1:2 (A3)
sheet number	CAD 1	sheet total	07 / 17



- NOTES / ՆՆՈՒՄՆԵՐ:
- Edge of existing road asphalt
Գոյ. ունեցող ճանապարհի ապխալտի եզր
 - Edge of designed road asphalt
Նախագիծած ճանապարհի ապխալտի եզր
 - Designed road axis
Նախագիծած ճանապարհի առանցք
 - Land acquisition boundary
Զբաղեցրած հողերի սահման
 - Land and code
Հողատարածք և ծանկազիք
 - Archeological territory
Հնետարական տարածք

Final Detailed Design
Մանրամասն վերջնական նախագիծ

0	GD	JF	GW	2013	First issue, submitted for approval
revisions	by	checked	approved	date	description

CLIENT / ՊՐՈՑԻՒՍԱՅԻՆ
Ministry of Transport and Communication
 Տրանսպորտի և կապի նախարարություն

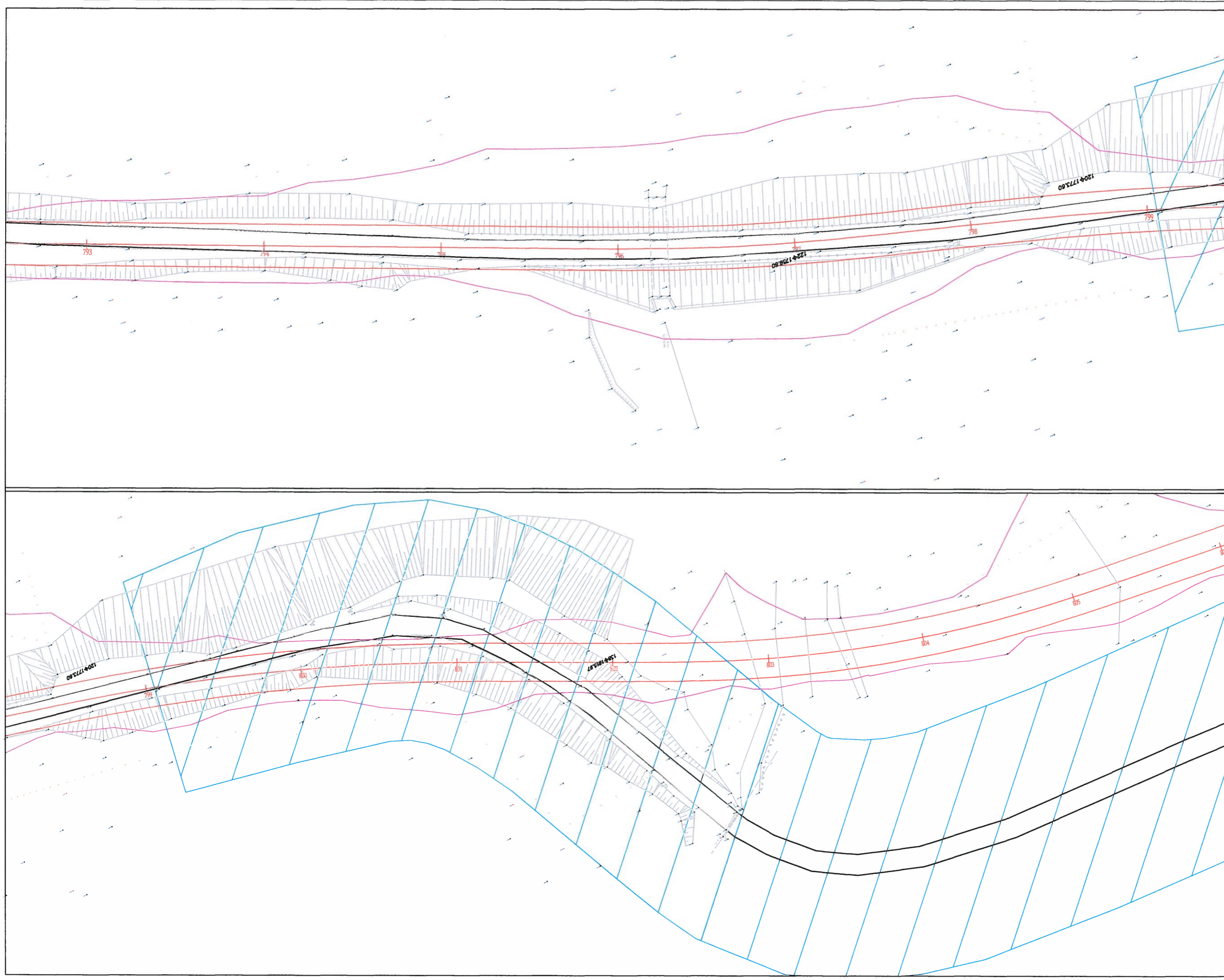
CONSULTANT / ԽՈՐՀՐԴԱՅԻՆ
egis international



Place des Freres Montgolfier
 78286 Guyancourt Cedex
 FRANCE

PROJECT / ՊՐՈՑԻՒՍ
 North-South Road Corridor Investment Program for
 - Construction of Tranche 3-5
 - Preparation of Tranche 3-5
 ՀՀԷՄՆ Նախարարության Ըրախիր
 - Տրակե 3-ի և 5-ի կառուցում
 - Տրակե 3-ի և 5-ի նախագիծ

DRAWING / ԳՐԱԲԻՐ
Land acquisition - Զբաղ. հողեր
 Layout-Հատակագիծ
 S/U 1:1000
 KM 78+100 - 79+300


project	GD	date	2013
checked	JF	date	2013
approved	GW	date	2013
drawing no.	RD_000048_3131	revision	
drawing scale	1:1000 @ a1; 1:2000 @ a3	plot scale	1:2 (a3)
CAD file name	Layout land acquisition.dwg	sheet	08/17



- NOTES / ՆՇՈՒՄՆԵՐ:
- Edge of existing road asphalt
Գոյ. ունեցող ճանապարհի ափալտի եզր
 - Edge of designed road asphalt
Նախագծված ճանապարհի ափալտի եզր
 - Designed road axis
Նախագծված ճանապարհի առանցք
 - Land acquisition boundary
Զբաղեցրած հողերի սահման
 -  Land and code
Հողատարածք և ծածկագիր
 -  Archeological territory
Չեղարանական տարածք

Final Detailed Design
Մտերմամաս վերջնական նախագիծ

revision	by	checked	approved	date	description
0	GD	JF	CW	2013	first issue, construction plan

CLIENT / ԴՐՍՈՒՄԱՆՈՒ:

Ministry of Transport and Communication
 Տրանսպորտի և կապի նախարարություն

CONSULTANT / ԻՈՐԴՐՄԱՆՈՒ:

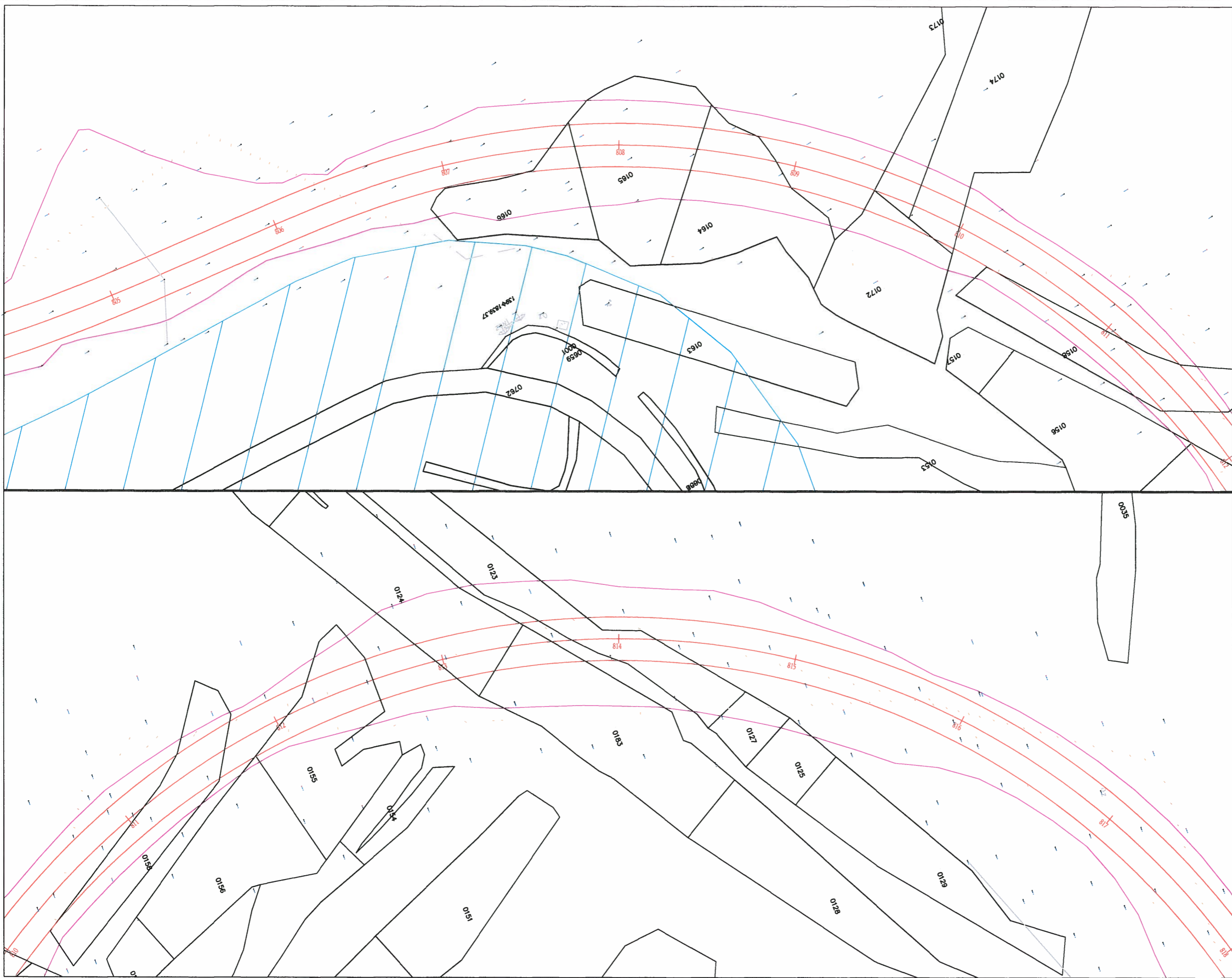
egis international

PROJECT / ԾՐԱՍԻՉ:
 North-South Road Corridor Investment Program for
 - Construction Supervision Tranche 1
 - Preparation of Tranche 2-3
 ՀՀԿՄՄ Արդյունաբերական Ծրագիր
 Տրակ 1-ի ԴՊ, ներդրում
 Տրակ 2-ի և Տրակ 3-ի նախագիծ

DRAWING / ԳԾԱԳԻՐ:
Land acquisition - Զբաղ. հողեր
 Layout-Հաստակագիծ
 S/Մ 1:1000
 KM 79+300 - 80+500

revision	by	checked	approved	date	description
001	GD	JF	CW	2013	initial design
002	GD	JF	CW	2013	final design
003	GD	JF	CW	2013	final design

drawing no: RD.000048_3131
 drawing scale: 1:1000 @ a1; 1:2000 @ a3
 drawing date: 09.17
 drawing title: Layout land acquisition design



NOTES / ՆՆՈՒՄՆԵՐ:

- Edge of existing road asphalt Գոյ. ունեցող ճանապարհի ախալտի եզր
- Edge of designed road asphalt Նախագծված ճանապարհի ախալտի եզր
- Designed road axis Նախագծված ճանապարհի առանցք
- Land acquisition boundary Զբաղեցրած հողերի սահման

- 002 Land and code Հողատարածք և ծածկագիր
- Archeological territory Հնետարանական տարածք

Final Detailed Design
Մանրամասն վերջնական նախագիծ

revision	by	checked	approved	date	description
ամսաթիվ	ստեղծող	տեսակազերծող	հաստատող	ամսաթիվ	կարգավորումներ
0	GD	JF	GW	2013	First issue, preparation of the site

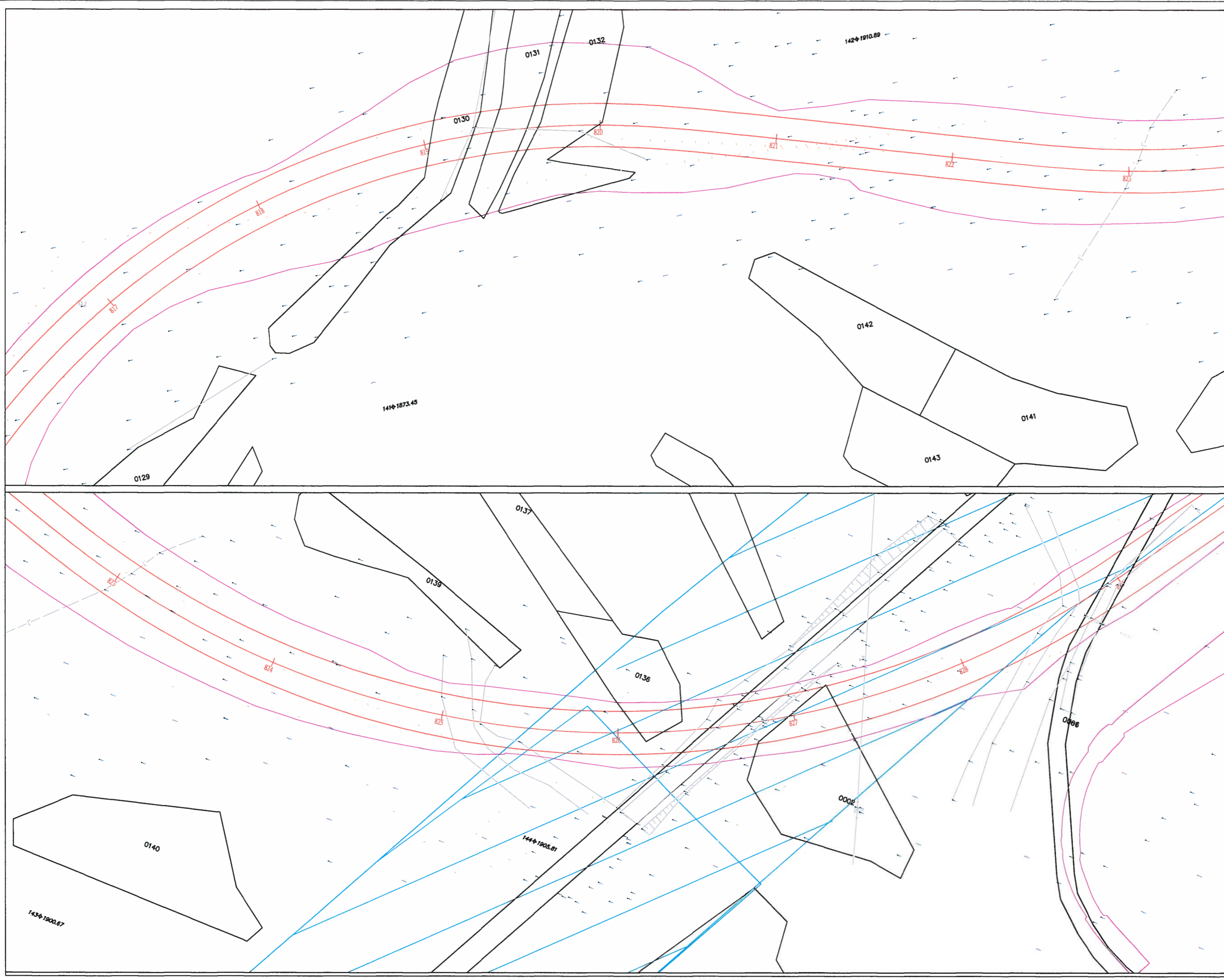
CLIENT / ՊԱՏՈՒՄԱՐՈՒՄ:
 Ministry of Transport and Communication
Տրանսպորտի և կապի նախարարություն







CONSULTANT / ԽՈՐԵՐՄԱՐՈՒՄ:
 egis international
Place des Frères Montgolfier
78286 Guyancourt Cedex
FRANCE
PROJECT / ՕՐԿՆԱԻՆՏ:
North-South Road Corridor Investment Program for
- Construction Supervision Tranche 1
- Preparation of Tranche 2-3
ՀՀԷՄՆՄ Նախարարության Օրկնային
Տրանկ 2 և 3-ի նախագիծ
Տրանկ 2 և 3-ի նախագիծ

DRAWING / ԳՐԱԿԱՐԻՆԻ:
Land acquisition - Չքաղ հողեր
Layout-Հատակագիծ
S/U 1:1000
KM 80+500 - 81+700

ստեղծող	GD	ամսաթիվ	2013
տեսակազերծող	JF	ամսաթիվ	2013
հաստատող	GW	ամսաթիվ	2013

Մեթոդը: RD.000648.3131
Տրանկ: 2
Տրանկի մաս: 1:1000 @ a1: 1:2000 @ a3
ՕՐԿՆԱԻՆՏ: ՀՀԷՄՆՄ
ՏՐԱՆԿ: ՀՀԷՄՆՄ և կ. Layout land acquisition dwg
Գրանցում: 10.17



- NOTES / ՆՆՈՒՄՆԵՐ:
-  Edge of existing road asphalt
Գոյ. ունեցող ճանապարհի
ասֆալտի եզր
 -  Edge of designed road asphalt
Նախագծված ճանապարհի
ասֆալտի եզր
 -  Designed road axis
Նախագծված ճանապարհի
առանցք
 -  Land acquisition boundary
Զբաղեցրած հողերի սահման
 -  002 Land and code
Հողատարածք և ծածկագիր
 -  Archaeological territory
Չնեարանական տարածք

Final Detailed Design
Մանրամասն վերջնական նախագիծ

0	GD	JF	GW	2013	Ճ.բ. նստ. առաջնային կերպով
ընթացք	by	checked	approved	date	description
ստանդարտ	և կոդ	տեսակ	տեսակ	ամսաթիվ	նկարագրություն

CLIENT / ՊԱՏՈՒՄԱՆՈՒ:

Ministry of Transport and Communication
 Տրանսպորտի և կապի նախարարություն

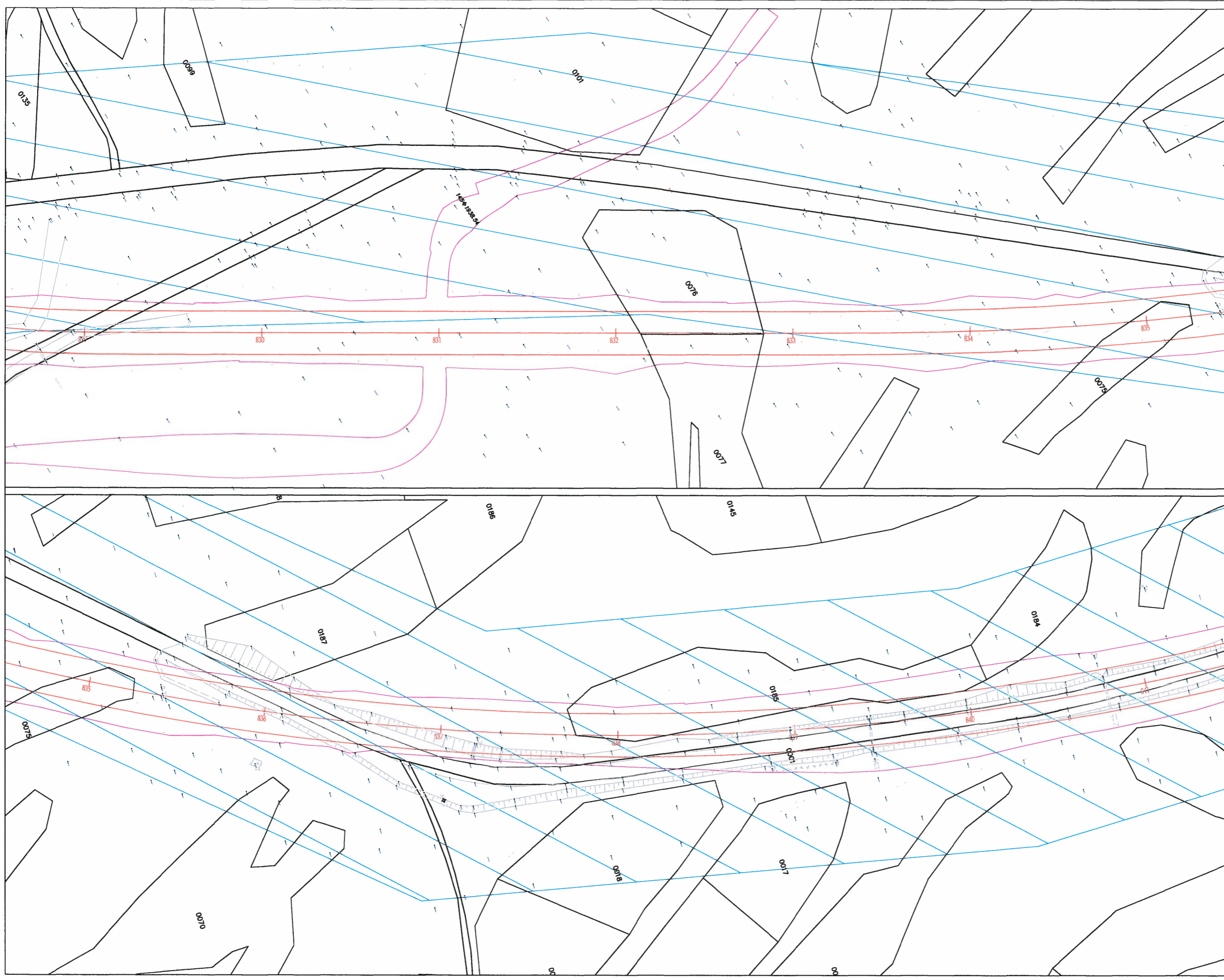
CONSULTANT / ԿՈՆՍՒԼՏԱՆՈՒ:

egis international
 Place des Frères Mengollier
 78286 Guyancourt Cedex
 FRANCE

PROJECT / ԾՐԱԿՈՒ:
 North-South Road Corridor Investment Program for
 - Construction Supervision Tranche 1
 - Preparation of Tranche 2-3
 ՀՀԵՄՄ Վերականգնման Ծրագիր
 - Տրակե 1-ի ԾՆ. նախարարություն
 - Տրակե 2-ի և Տրակե 3-ի Պատրաստում

DRAWING / ԳՐԱԿՈՒ:
Land acquisition - Զբաղ. հողեր
 Layout-Հաստակագիծ
 S/UT 1:1000
 KM 81+700 - 82+900

ընթացք	GD	date	2013
checked	JF	date	2013
approved	GW	date	2013
document code	RD.000648.3131	document code	17.1.2 (a3)
drawing scale	1:1000 @ a1; 1:2000 @ a3	drawing scale	1:1000 @ a1; 1:2000 @ a3
date of issue	11/17	date of issue	11/17



- NOTES / ՆՈՒՄՆԵՐ:
- Edge of existing road asphalt
Գոյ. ունեցող ճանապարհի ապֆալտի եզր
 - Edge of designed road asphalt
Նախագիծված ճանապարհի ապֆալտի եզր
 - Designed road axis
Նախագիծված ճանապարհի առանցք
 - Land acquisition boundary
Զբաղեցրած հողերի սահման
 - Land and code
Հողատարածք և ծածկագիր
 - Archeological territory
Հնետարածական տարածք

Final Detailed Design
Մանրամասն վերջնական նախագիծ

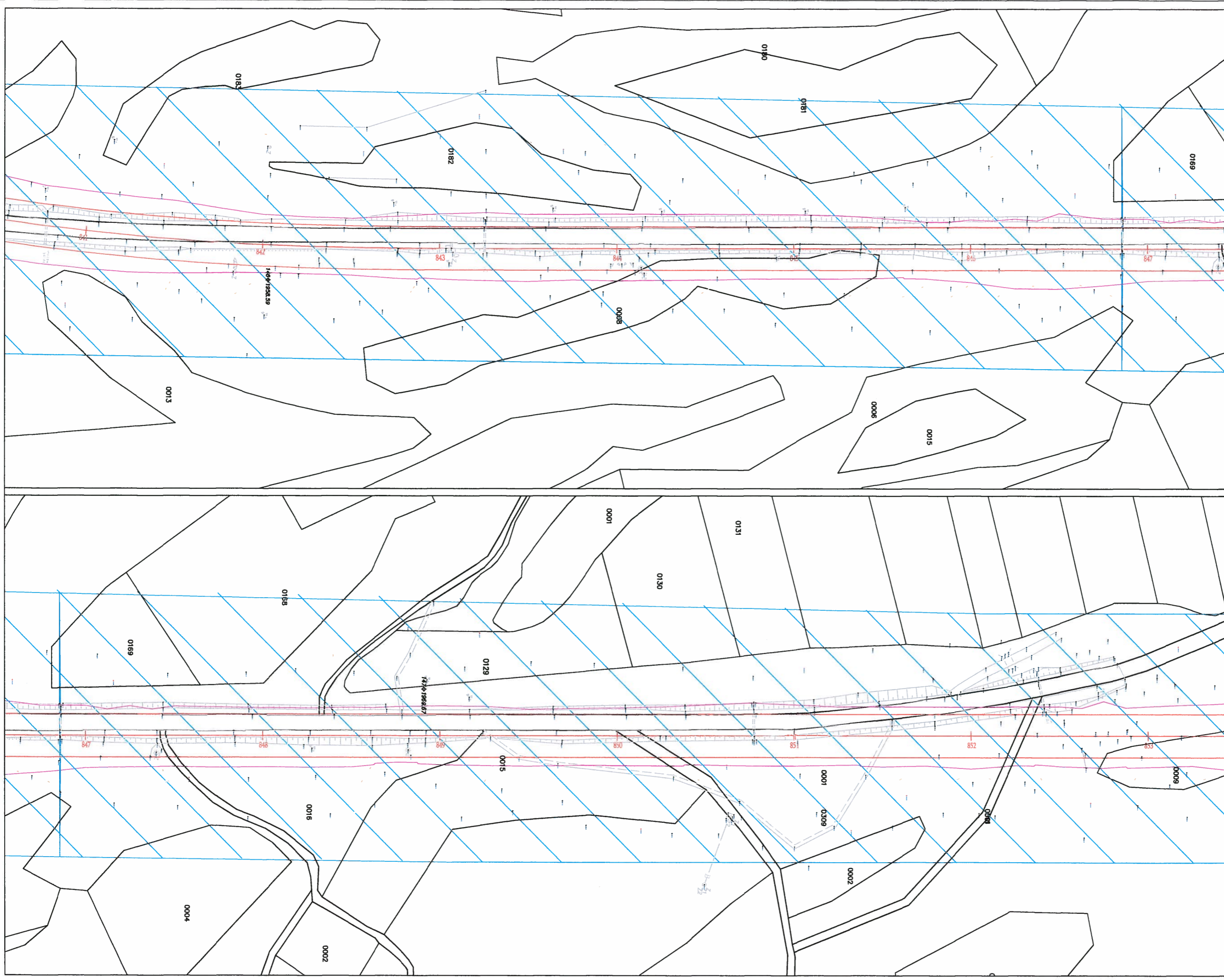
0	GD	JF	GW	2013	Մեծ խառ. ստորագրված կնիքով
revised	by	checked	approved	date	մեծ խառ. ստորագրված կնիքով
մոտրված	մեծ խառ. ստորագրված կնիքով	տեստի	մեծ խառ. ստորագրված կնիքով	ամսաթիվ	մեծ խառ. ստորագրված կնիքով

CLIENT / ՊՆՏՐՄԱՍՈՒ:
Ministry of Transport and Communication
 Տրանսպորտի և կապի նախարարություն

CONSULTANT / ԻՈՐԸՄԱՍՈՒ:
egis international
 Place des Frères Montgolfier
 78286 Guyancourt Cedex
 FRANCE
 PROJECT / ՕՄՍՈՒԻ:
 North-South Road Corridor Investment Program for
 - Construction Supervision Tranche 1
 - Preparation of Tranche 2-3
 ՀՀԿԼՄ Ներդրումային Մրցակիր
 - Տրանզիտի և Գրանցման Ինֆրաստրուկտուրայի
 - Տրանզիտի և Գրանցման Ինֆրաստրուկտուրայի

DRAWING / ԳՕՍԱԻԻ:
Land acquisition - Ջրաղ. հողեր
 Layout-Հաստիկագիծ
 S/U 1:1000
 KM 82+900 - 84+100

prepared	GD	date	2013
checked	JF	date	2013
approved	GW	date	2013
drawing no.	RD.000048.3131	revision	
drawing scale	1:1000 @ A1: 1:2000 @ A3	drawing sheet	12/17
drawing title	C&D Ինֆրաստրուկտուրայի Վերականգնման և Ներդրումային Մրցակիր		



- NOTES / ՆՇՈՒՄՆԵՐ:
- Edge of existing road asphalt
Գոյ. ունեցող ճանապարհի ափալսի եզր
 - Edge of designed road asphalt
Նախատեսված ճանապարհի ափալսի եզր
 - Designed road axis
Նախատեսված ճանապարհի առուսցը
 - Land acquisition boundary
Զբաղեցրած հողերի սահման
 - 002 Land and code
Հողատարածք և ծածկագիր
 - Archeological territory
Հնդարևական տարածք

Final Detailed Design
Մանրամասն վերջնական նախագիծ

0	GD	JF	GW	2013	Final issue, construction stage
revised	by	checked	approved	date	description

CLIENT / ՊՍՏԻՄԱՍԻ:

Ministry of Transport and Communication
 Տրանսպորտի և կապի նախարարություն

CONSULTANT / ԽՈՐՀՐԱՍԻ:

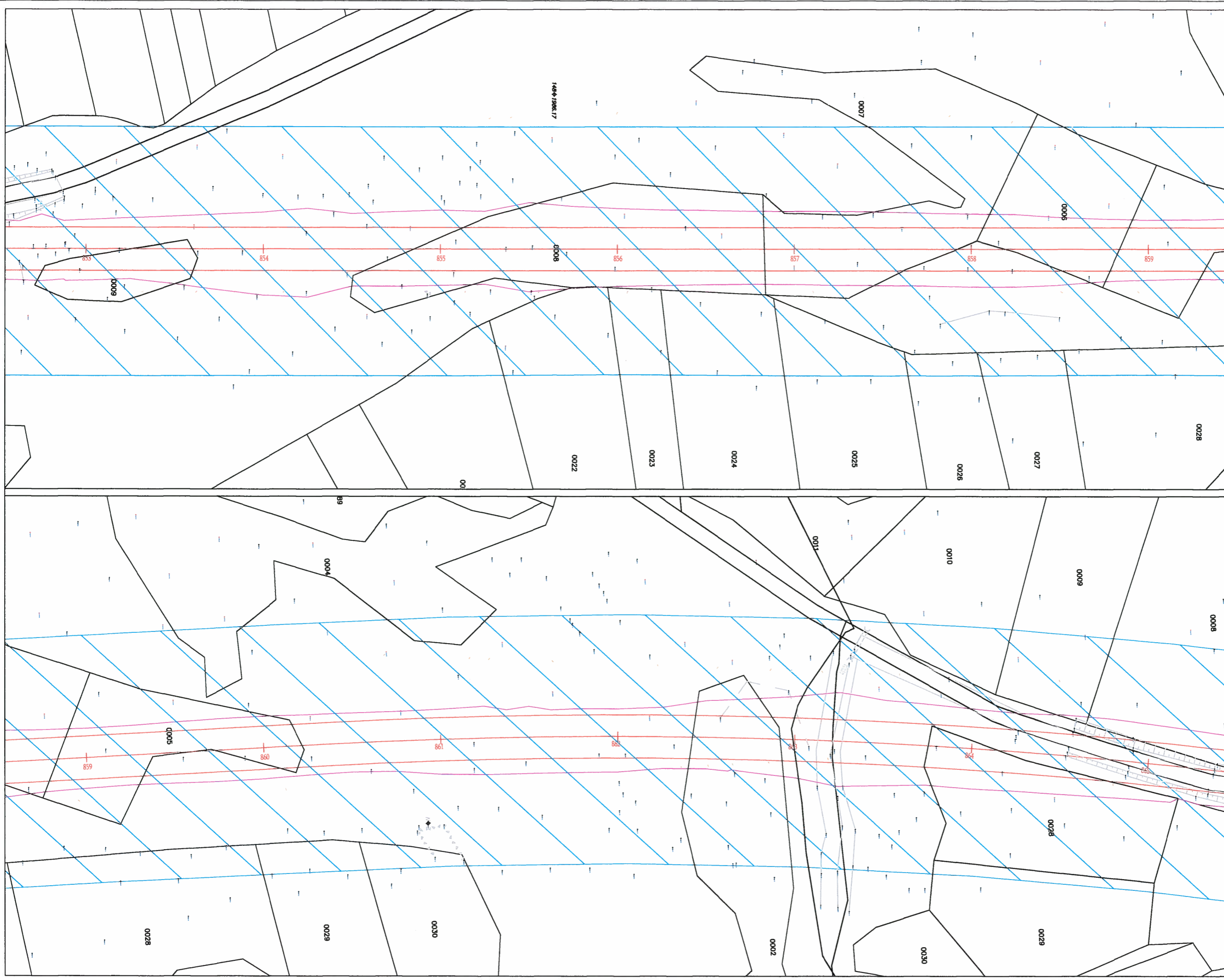
egis international





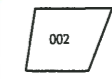

Place des Frères Montgolfier
 78286 Guyancourt Cedex
 FRANCE

PROJECT / ՕՐԱՏԻՆ:
 North-South Road Corridor Investment Program for
 - Construction Supervision Tranche 1
 - Preparation of Tranche 2-3
 ՀՀԷԿՄ Ներդրումային ՕրաՏիՆ
 - Տրանզ 1-ի ԲՊԻ ներդրում
 - Տրանզ 2-ի և Տրանզ 3-ի Խաղաղառույթ

DRAWING / ԳՕՐԱԿԻ:
Land acquisition - Զբաղ. հողեր
 Layout-Հատակագիծ
 S/U 1:1000
 KM 84+100 - 85+300

approved	GD	date	2013
checked	JF	date	2013
approved	GW	date	2013
drawing no.	RD_0008-H_3131	revision	
drawing scale	1:1000 @ a1; 1:2000 @ a3	plot scale	
CAD file name	Layout land acquisition.dwg	sheet no.	13/17



- NOTES / ՆՆՈՒՄՆԵՐ:
-  Edge of existing road asphalt
Գոյ. ունեցող ճանապարհի ասֆալտի եզր
 -  Edge of designed road asphalt
Նախագծված ճանապարհի ասֆալտի եզր
 -  Designed road axis
Նախագծված ճանապարհի առանցք
 -  Land acquisition boundary
Զբաղեցրած հողերի սահման
 -  Land and code
Հողատարածք և ծածկագիր
 -  Archeological territory
Հնետարածակ տարածք

Final Detailed Design
Մանրամասն վերջնական նախագիծ

0	GD	JF	GW	2013	First issue, construction permit
revised	by	checked	approved	date	description

CLIENT / ՊՆՏՈՒՄԱՆՈՒ

Ministry of Transport and Communication
 Տրանսպորտի և կապի նախարարություն

CONSULTANT / ԳՈՐԾՄԱՆՈՒ

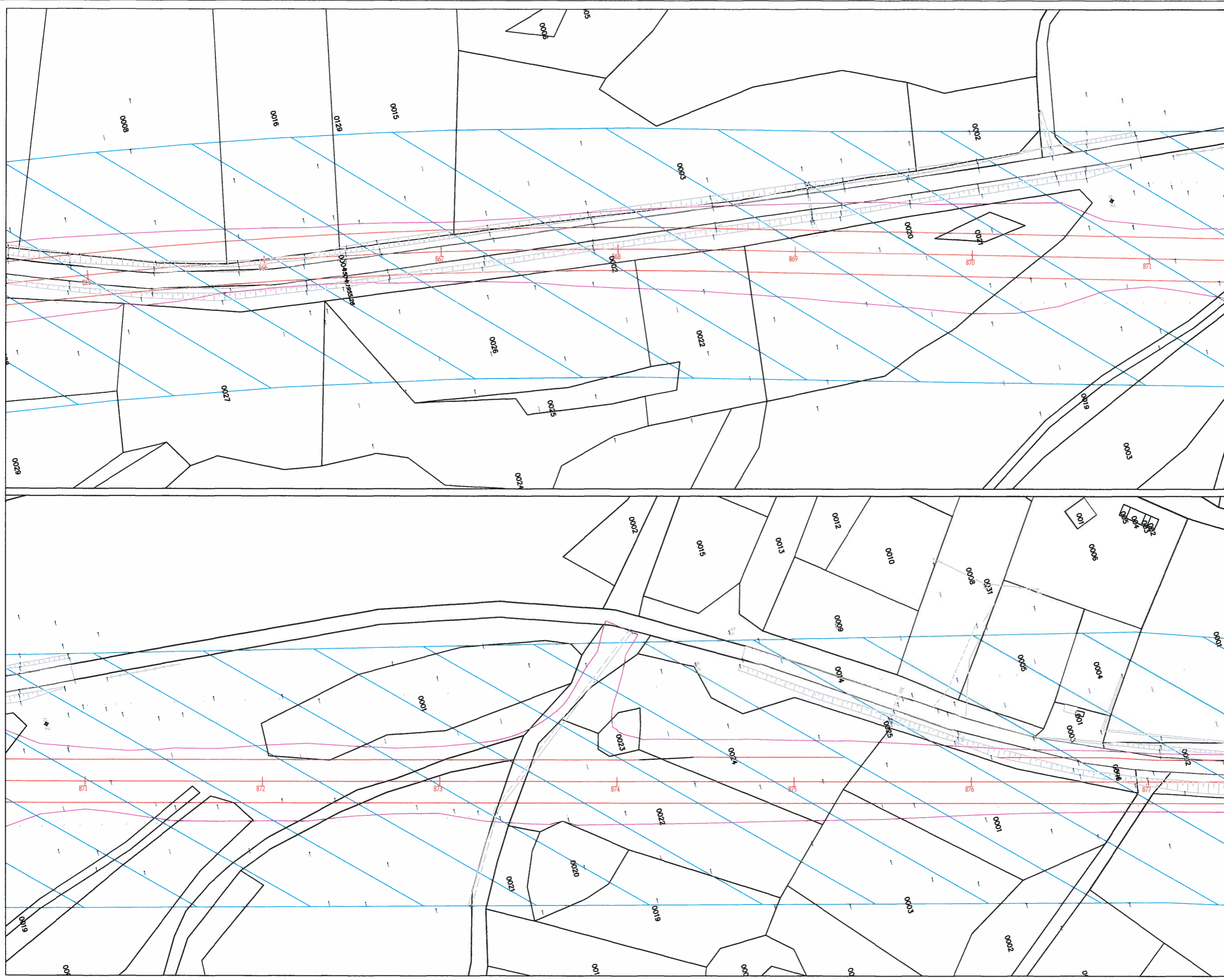
egis international

Place des Frères Montgolfier
 78286 Guyancourt Cedex
 FRANCE

PROJECT / ՕՐԱՄՈՒ
 North-South Road Corridor Investment Program for
 - Construction Supervision Tranche 1
 - Preparation of Tranche 2-3
 ՀԱՅՄԱՅՆԱԿԱՆ ԳՐԱՊԻԿ
 Տրակե 1-ի ԳՆ. Նախարարություն
 Տրակե 2-ի և Տրակե 3-ի Պատրաստում

DRAWING / ԳՈՐԾԻԿ
Land acquisition - Զբաղ. հողեր
 Layout-Հաստակագիծ
 S/U 1:1000
 KM 85+300 - 86+500

revised	GD	date	2013
checked	JF	date	2013
approved	GW	date	2013
drawing no.	RD.00048_3131	drawing scale	1:1000 @ a1; 1:2000 @ a3
sheet no.	14/17	total sheets	17



- NOTES / ՆՇՈՒՄՆԵՐ:
- Edge of existing road asphalt
Գոյ. ունեցող ճանապարհի ափսոսի եզր
 - Edge of designed road asphalt
Նախագծված ճանապարհի ափսոսի եզր
 - Designed road axis
Նախագծված ճանապարհի առանցք
 - Land acquisition boundary
Զբաղեցրած երկրի սահման
 - 002
Land and code
Հողատարածք և ծածկագիր
 - Archeological territory
Չնեարանական տարածք

Final Detailed Design
Մանրամասն վերջնական նախագիծ

revision	by	checked	approved	date	description
մանրամասն	կողմնադրող	տեսակետ	հաստատող	ամսաթիվ	նկարագրություն
0	GD	JF	GW	2013	first issue, ստորագրված կնիքով

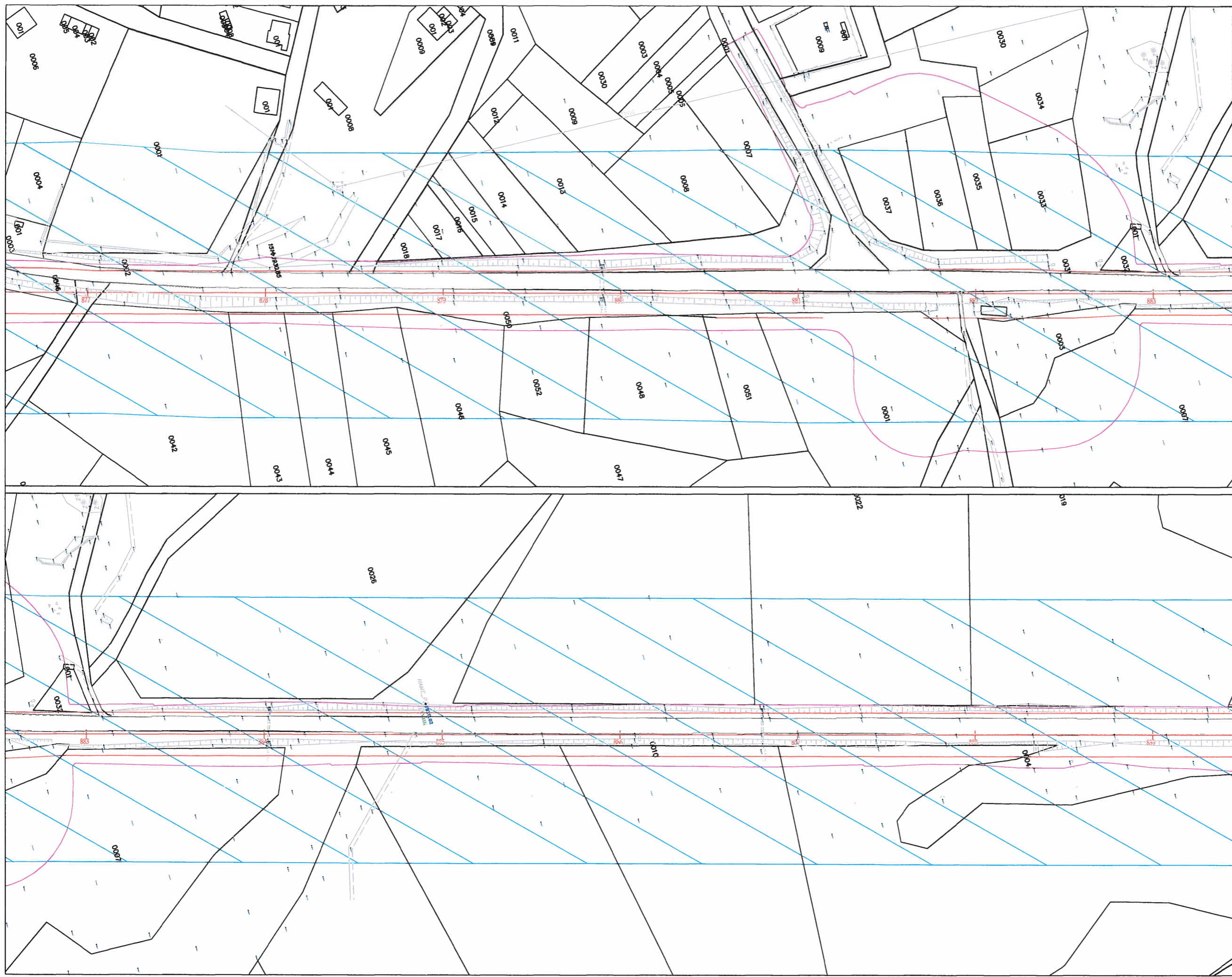
CLIENT / ՊՆՏՈՒՄԱՆՈՒ:
Ministry of Transport and Communication
 Տրանսպորտի և կապի նախարարություն

CONSULTANT / ԿՈՆՍՏՐՄԱՆՈՒ:
egis international
 Place des Frères Montgolfier
 78886 Guyancourt Cedex
 FRANCE

PROJECT / ԾՐԱԳԻՒ:
 North-South Road Corridor Investment Program for
 - Construction Supervision Tranche 1
 - Preparation of Tranche 2-3
 ՀՀԿՄՂ Ներդրումային Ծրագիր
 Տրազ 1-ի ԲՊ, ներդրում
 Տրազ 2-ի և Տրազ 3-ի Պատրաստում

DRAWING / ԳՐԱԳԻՐ:
Land acquisition - Զբաղ. հողեր
 Layout-Հաստակագիծ
 S/U 1:1000
 KM 86+500 - 87+700

program	GD	date	2013
checked	JF	date	2013
approved	GW	date	2013
drawing N°	RD.00048.3131	sheet scale	1:1000 @ a1; 1:2000 @ a3
sheet name	Layout land acquisition.dwg	sheet scale	1:2 (a3)
sheet number		sheet total	15 / 17



- NOTES / ՆՈՒՄՆԵՐ:
- Edge of existing road asphalt
Գոյ ունեցող ճանապարհի ախալտի եզր
 - Edge of designed road asphalt
Նախագիծած ճանապարհի ախալտի եզր
 - Designed road axis
Նախագիծած ճանապարհի առանցք
 - Land acquisition boundary
Զբաղեցրած հողերի սահման
 - Land and code
Հողատարածք և ծածկագիր
 - Archeological territory
Ճնշարանական տարածք

Final Detailed Design
Ստորադասն վերջնական նախագիծ

0	GD	JF	GW	2013	Մեք (անս, ստորագրած) խնդիր	
revised	by	checked	approved	date	Description	
					Վերջնական	

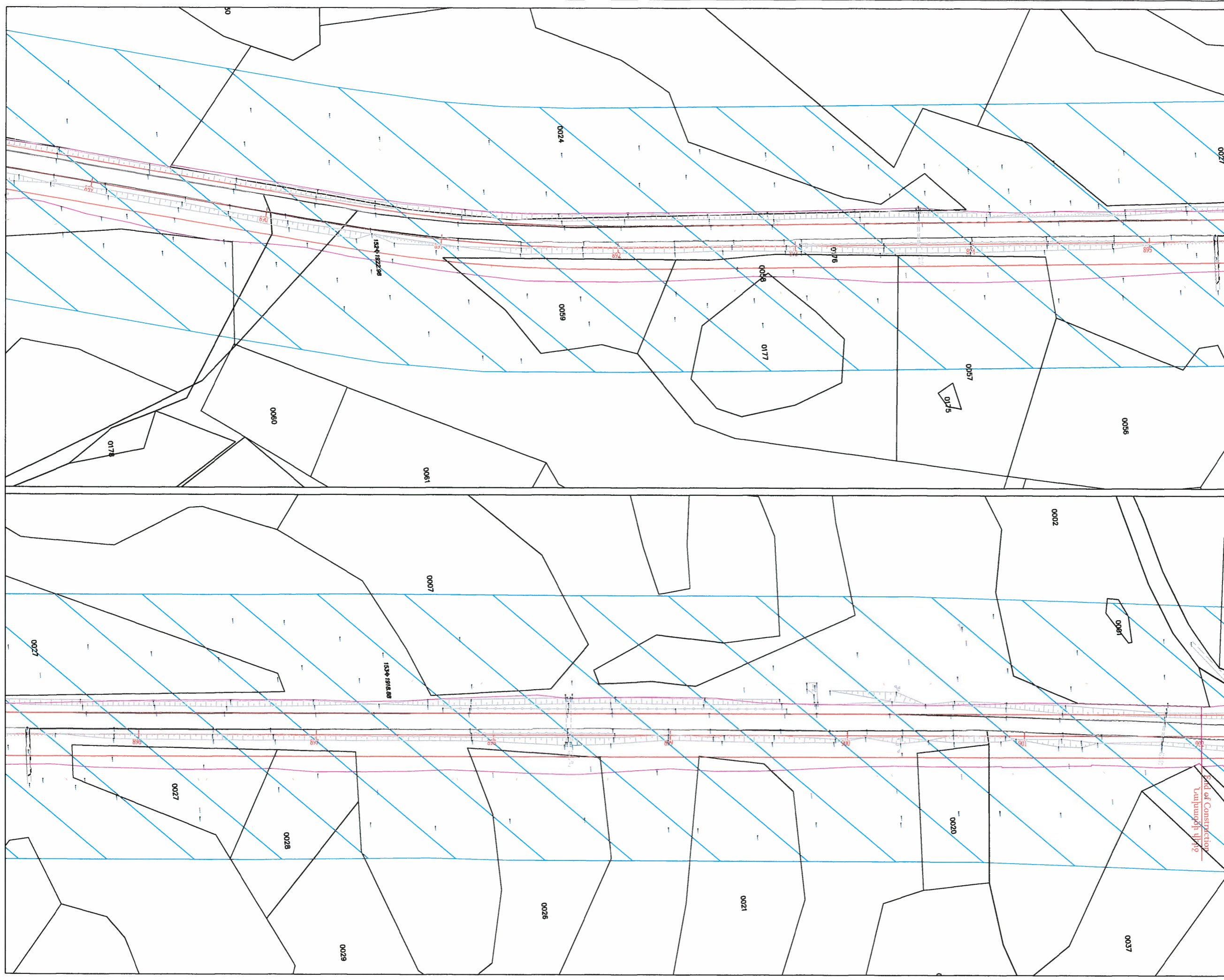
CLIENT / ՊՈՐՏՐԱՍՈՒ:
Ministry of Transport and Communication
 Տրանսպորտի և կապի նախարարություն



CONSULTANT / ԽՈՐՀՐԱՍՈՒ:
egis internatio
 Place des Frères Montgolfier
 78286 Guyancourt Cedex
 FRANCE

PROJECT / ԾՐԱՍԻՆ:
 North-South Road Corridor Investment Program for
 - Construction Supervision Tranche 1
 - Preparation of Tranche 2-3
 ՀՀԿԻՄ Վերականգնման Ծրագիր
 - Տրանզ 1-ի ԿՊՆ նախնորոնում
 - Տրանզ 2-ի և Տրանզ 3-ի նախնորոնում

DRAWING / ԳՐԱԿԻՆ:
Land acquisition - Զբաղ, հողեր
 Layout-Հաստիվագիծ
 S/UF 1:1000
 KM 87+700 - 88+900

projected	GD	date	2013
checked	JF	date	2013
approved	GW	date	2013
revision		description	
RD.00048.3131			
scale	1:1000 @ a1; 1:2000 @ a3	sheet	16/17
file name	Layout land acquisition.dwg		



- NOTES / ՆՇՈՒՄՆԵՐ:
- Edge of existing road asphalt
Գոյ. ունեցող ճանապարհի ափսոսի եզր
 - Edge of designed road asphalt
Նախագծված ճանապարհի ափսոսի եզր
 - Designed road axis
Նախագծված ճանապարհի առանցք
 - Land acquisition boundary
Զբաղեցրած հողերի սահման
 -  002 Land and code
Հողատարածք և ծածկագիր
 -  Archeological territory
Չնկարանական տարածք

Final Detailed Design
Մանրամասն վերջնական նախագիծ

revision	by	checked	approved	date	description
0	GD	JF	CW	2013	First issue, construction tender

CLIENT / ՊՆՏՐՈՒՄՈՒՄ

Ministry of Transport and Communication
 Տրանսպորտի և կապի նախարարություն

CONSULTANT / ԿՈՆՍՒԼՏԱՆՏ

egis international
 Place des Frères Montgolfier
 78186 Guyancourt Cedex
 FRANCE

PROJECT / ՕՐԱՅԻՆ
 North-South Road Corridor Investment Program for
 - Construction Supervision Tranche 1
 - Preparation of Tranche 2-3
 ՀՀԱԿՄՆՆԱԿԱՆԱԿՆԻ ՍՊՐԱՎԵՐ
 - Տրանզ 1-ի հիմն. ներդրում
 - Տրանզ 2-ի և Տրանզ 3-ի նախագիծ

DRAWING / ՉՈՒՐԻՆ
Land acquisition - Զբաղ. հողեր
 Layout-Հատակագիծ
 S/U 1:1000
 KM 88+900 - 90+200

type	date
project	GD
checked	JF
approved	CW
revision	ND.000048.3151
drawing scale	1:1000 @ a1: 1:2000 @ a3
sheet number	17/17