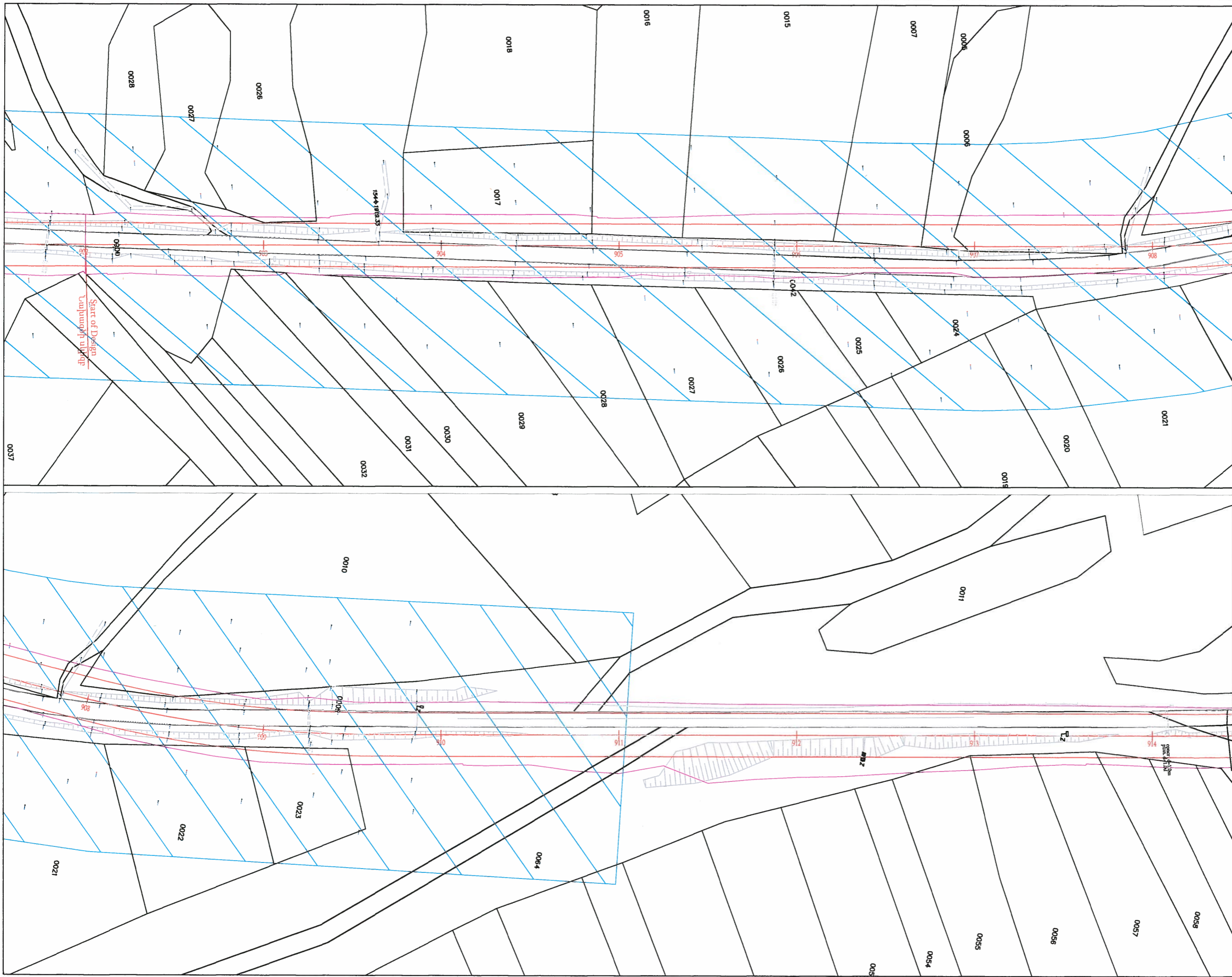


Լանջիկ-Գյումրի ճանապարհահատված (կմ.90+200- Կմ.117-670)



- NOTES / ՆՇՈՒՄՆԵՐ:
- Edge of existing road asphalt
Գոյ. ունեցող ճանապարհի
ասֆալտի եզր
 - Edge of designed road asphalt
Նախագծված ճանապարհի
ասֆալտի եզր
 - Designed road axis
Նախագծված ճանապարհի
առանցք
 - Land acquisition boundary
Զբաղեցրած հողերի սահման
 - Land and code
Հողատարածք և ծածկագիր
 - Archeological territory
Չնեարանական տարածք

Final Detailed Design
Մանրամասն վերջնական նախագիծ

0	GD	JF	GW	2013	First issue, submitted for review
revision	by	checked	approved	date	description
number	author	reviewer	approver	month/year	modification

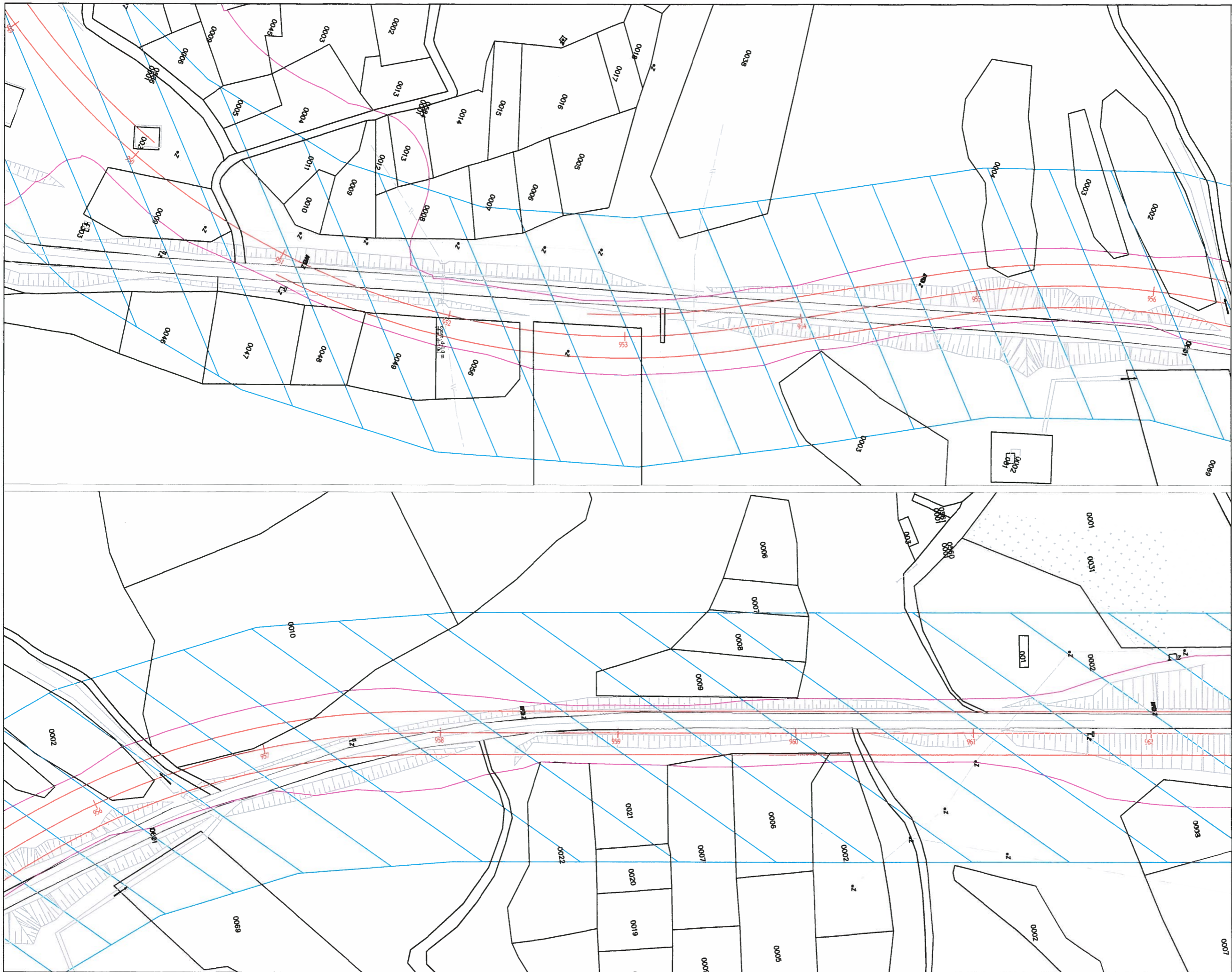
CLIENT / ՊԱՏՎԱՐՈՒՄ:
**Ministry of Transport and Communication**
Տրանսպորտի և կապի նախարարություն

CONSULTANT / ԽՈՐՀՐԱՍՈՒՄ:
**egisinternatio**
Place des Frères Montgolfier
75286 Guyancourt Cedex
FRANCE

PROJECT / ՇՐՋԱՆԻ:
North-South Road Corridor Investment Program for
- Construction Supervision Tranche 1
- Preparation of Tranche 2-3
ՀՀԿԻՄ Ներդրումային Միավոր
- Տրանզ 1-ի ԺՊՀ. նախարարություն
- Տրանզ 2-ի և Տրանզ 3-ի Պատրաստում

DRAWING / ԳՐԱԳԻՐ:
Land acquisition - Զբաղ. հողեր
Layout-Հատակագիծ
S/U 1:1000
KM 90+200 - 91+400

prepared	GD	date	2013
checked	JF	date	2013
approved	GW	date	2013
drawn by	RD_000048_3131	revision	0
drawn scale	1:1000 @ a1; 1:2000 @ a3	plot scale	1:2000 @ a3
CAD file name	Layout land acquisition.dwg	sheet number	1/26



- NOTES / ՆՇՈՒՄՆԵՐ:
- Edge of existing road asphalt
Գոյ. ունեցող ճանապարհի
ասֆալտի եզր
 - Edge of designed road asphalt
Նախագծված ճանապարհի
ասֆալտի եզր
 - Designed road axis
Նախագծված ճանապարհի
առանցք
 - Land acquisition boundary
Զբաղեցրած հողերի սահման
 - Land and code
Հողատարածք և ծածկագիր
 - Archaeological territory
Հնաբանական տարածք


Final Detailed Design
Մանրամասն վերջնական նախագիծ

0	GD	JF	GW	2013	first issue, construction layout
revisions	by	checked	approved	date	description
number	and	initials	initials	initials	changes

CLIENT / ՊԱՏՎՈՐՈՒՄ:

 **Ministry of Transport and Communication**
Տրանսպորտի և կապի նախարարություն

CONSULTANT / ԽՈՐՀԱՄԱՐՈՒՄ:

 **egis**

Place des Frères Montgolfier
78386 Guyancourt Cedex
FRANCE

PROJECT / ՄԱՍԻՆ:

North-South Road Corridor Investment Program for
- Construction Supervision Tranche 1
- Preparation of Tranche 1-3
ՀՀԿՄ Ներդրումային Մասին
- Տրանզ 1-ի հիմ. նախագիծ
- Տրանզ 2-ի և Տրանզ 3-ի նախագիծ

DRAWING / ԳՐԱԳԻՒՄ:

Land acquisition - Զբաղ. հողեր
Layout-Հատված
S/U 1:1000
KM 95+000 - 96+200

prepared	GD	date	2013
checked	JF	date	2013
approved	GW	date	2013
drawing no	RD 000048.3131	revision	0
drawing scale	1:1000 @ a1: 1:2000 @ a3	plot scale	1:2 (a3)
CAD layout	Layout land acquisition.dwg	sheet	5/26



NOTES / ՆՇՈՒՄՆԵՐ:

- | | |
|---|--|
|  | Edge of existing road asphalt
Գոյ. ունեցող ճանապարհի
սահմալուի եզր |
|  | Edge of designed road asphalt
Նախագծված ճանապարհի
սահմալուի եզր |
|  | Designed road axis
Նախագծված ճանապարհի
առաւելք |
|  | Land acquisition boundary
Զբաղեղծած հողերի սահման |

002 Land and code
Հողատարածք և ծածկագիր

 Archeological territory
Հնէաբանական տարածք

Final Detailed Design
Մանրամասն վերջնական նախագիծ

[illegible]

CLIENT / ՊԱՏՈՒՐԱՏՈՐ:

 **Ministry of Transport and Communication**
Տրանսպորտի և կապի նախարարություն

CONSULTANT / ԽՈՐՀՐԱՏՈՒՄ



Place des Frères Montgolfier
78286 Guyancourt Cedex
FRANCE

PROJECT / ՄՐԱԳԻՐ
North-South Road Corridor Investment Program for
- Construction Supervision Tranche 1
- Preparation of Tranche 2-3
ՀՀԽՐ Ներդրումային Մրագիր
Տրանշե 1-ի ՀԽԼ նախագիծը
Տրանշե 2-ի և Տրանշե 3-ի նախագիծը

DRAWING / զԾԱԳԻՐ
Land acquisition - Զբաղ. հողեր
Layout-Հաստակագիծ
S/U 1:1000
KM 98+600 - 99+800

prepared by	GD	date	11/19/2013
checked by	JF	date	11/19/2013
approved by	GW	date	11/19/2013
drawing by	RD, 000048, 3131	revision	0000000000
drawing scale	1:1000 @ al; 1:2000 @ a3	plot scale	1/8" = 1'-0"
drawing duty		plot quantity	17, 1, 2 (a3)
SAD filename	Layout land acquisition.dwg	sheet	8/26



NOTES / ՆՇՈՒՄՆԵՐ:

	Edge of existing road asphalt Գոյ. ունեցող ճանապարհի ասֆալտի եզր
	Edge of designed road asphalt Նախագծված ճանապարհի ասֆալտի եզր
	Designed road axis Նախագծված ճանապարհի առաւելք
	Land acquisition boundary Քաղաքացւոյն հողերի սահման

002 Land and code
Հողատարածք և ծածկագիր

 Archeological territory
Հնէաբանական տարածք

Final Detailed Design
Մանրամասն վերջնական նախագիծ

0	GD	JF	GW	2013	first issue, manuscript history	revision, manuscript history

CLIENT / ՊԱՏՎԱՐՈՒ
 **Ministry of Transport and Communication**
Տրանսպորտի և կապի նախարարություն

CONSULTANT / ԽՈՐՀՐԱՏՈՒՄ

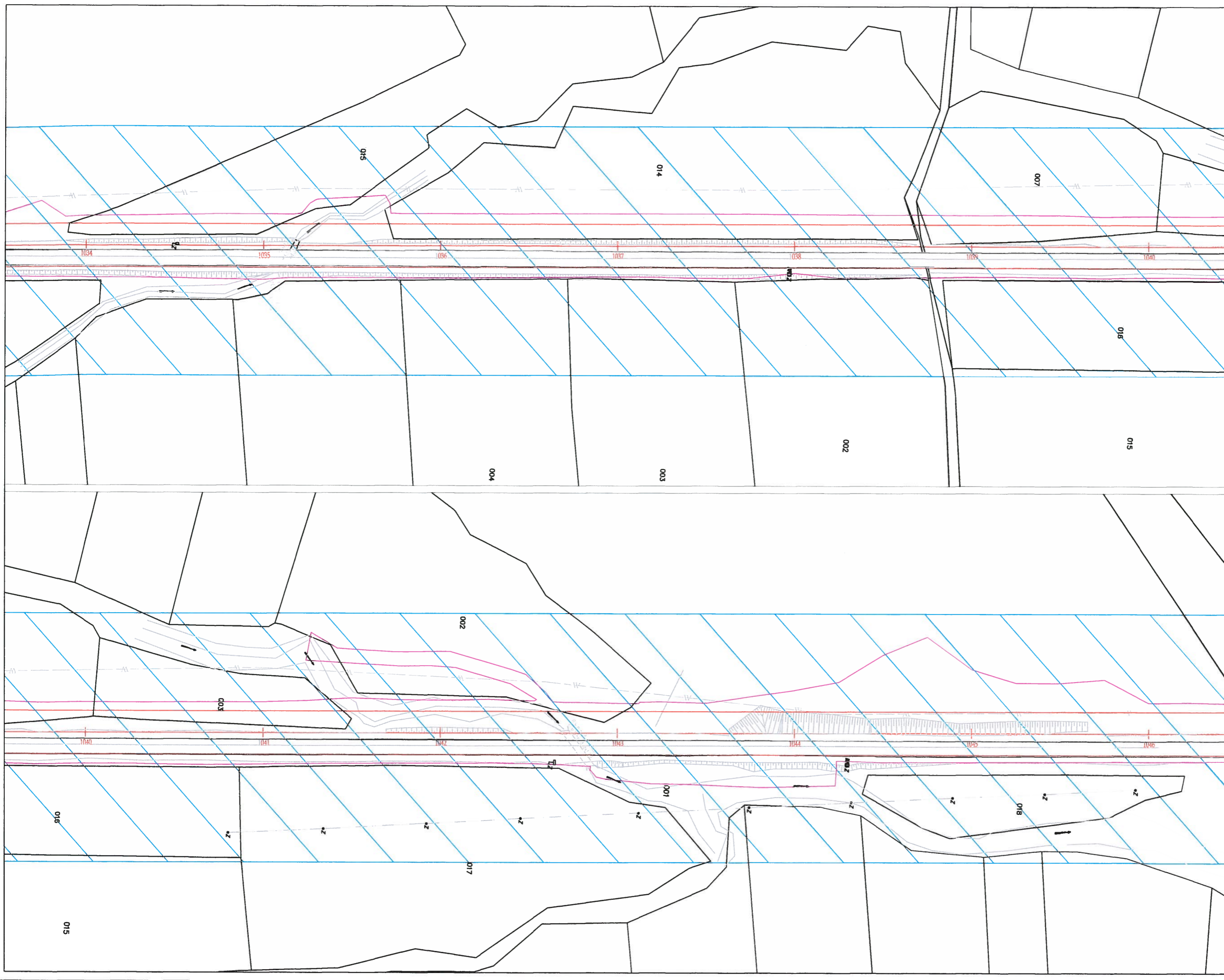
 **egis** International

Place des Frères Montgolfier
78286 Guyancourt Cedex
FRANCE

PROJECT / ՄՐԱԳԻՐ
North-South Road Corridor Investment Program for
- Construction Supervision Tranche 1
- Preparation of Tranche 2+3
ՀՀԽՄ Ներդրումային Մրագիր
- Տրանշ 1-ի էփե. նախորդաբան
- Տրանշ 2 և 3-ի նախորդաբան

DRAWING / ԳԾԱԳԻՐ:
Land acquisition - Զբաղ. հողեր
Layout-Հատակագիծ
S/U 1:1000
KM 102+200 - 103+400

prepared by	GD	date	20/04/2013
checked by	JF	date	20/04/2013
approved by	GW	date	20/04/2013
drawing no.	RD_000048_3131	revision	1
drawing scale	1:1000 @ 1:1200 @ a3	plot scale	1/2 (a3)
CAD file name	Layout land acquisition dwg	sheet	11/26



- NOTES / ՆՈՒՄՆԵՐ:
- Edge of existing road asphalt
Գոյ. ունեցող ճանապարհի ասֆալտի եզր
 - Edge of designed road asphalt
Նախագծված ճանապարհի ասֆալտի եզր
 - Designed road axis
Նախագծված ճանապարհի առանցք
 - Land acquisition boundary
Զբաղեցրած հողերի սահման
 - Land and code
Հողատարածք և ծածկագիր
 - Archeological territory
Հնէաբանական տարածք


Final Detailed Design
Մանրամասն վերջնական նախագիծ

0	GD	JF	GW	2013	First issue, construction stage				
approved	checked	approved	checked	approved	checked	approved	checked	approved	checked
date	date	date	date	date	date	date	date	date	date

CLIENT / ՊԱՏՎՐԱՅՈՒՆ:

 **Ministry of Transport and Communication**
Հանրապետության և կապի նախարարություն

CONSULTANT / ԽՈՐՀՐԱՅՈՒՆ:

 **egis**

Place des Frères Montgolfier
78286 Guyancourt Cedex
FRANCE

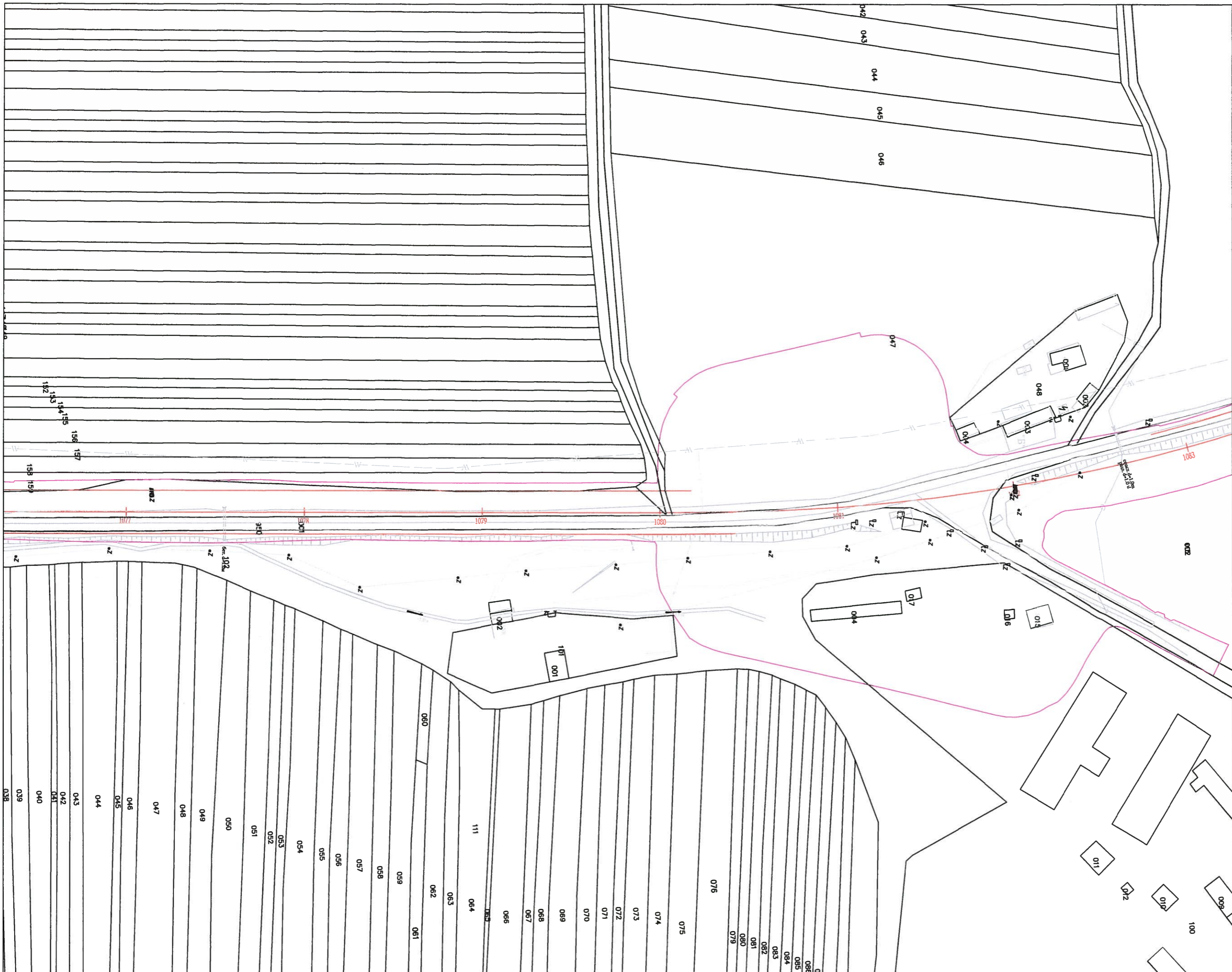
PROJECT / ՄՐԱԿԻՆ:

North-South Road Corridor investment Program for
- Construction Supervision Tranche 1
- Preparation of Tranche 2-3
Հյուսիս-հարավ Գոյացուրտի ճանապարհի
Տրանշե 1-ի շին. նախագիծը
Տրանշե 2-ի և Տրանշե 3-ի նախագիծը

DRAWING / ԳՐԱԿԻՆ:

Land acquisition - Զբաղ. հողեր
Layout-Հատակագիծ
S/U 1:1000
KM 103+400 - 104+600

approved	GD	date	2013
checked	JF	date	2013
approved	GW	date	2013
checked	RD 000048.3131	date	2013
scale	1:1000 @ s1; 1:2000 @ s3	plot scale	1:12 (s3)
CAD	Layout land acquisition.dwg	sheet	12/26



NOTES / ՆՇՈՒՄՆԵՐ:

- Edge of existing road asphalt
Գոյ. ունեցող ճանապարհի ասֆալտի եզր
- Edge of designed road asphalt
Նախագծված ճանապարհի ասֆալտի եզր
- Designed road axis
Նախագծված ճանապարհի առանցք
- Land acquisition boundary
Զբաղեցրած հողերի սահման

002

Land and code
Հողատարածք և ծածկագիր

Archeological territory
Չնկարահանված տարածք

Final Detailed Design
Մանրամասն վերջնական նախագիծ

0	GD	JF	GW	2013	First issue, approval and signature
revision	by	checked	approved	date	description
amendment	and	checked	approved	date	description

CLIENT / ՊՆՏՈՒՄԱՆՈՒ:

Ministry of Transport and Communication
Տրանսպորտի և կապի նախարարություն

CONSULTANT / ԽՈՐՀՄԱՆՈՒ:

egis international

Place des Frères Montgolfier
78286 Guyancourt Cedex
FRANCE

PROJECT / ՄԱՍԻՆ:

North-South Road Corridor Investment Program for
- Construction Superfines Tranche 1
- Preparation of Tranche 2+3
ՀՀԿՄ Ներդրումային Մրցույթ
- Տրակ 1-ի ԳՊՀ, նախագիծ
- Տրակ 2-ի և Տրակ 3-ի Պատրաստում

DRAWING / ԳՐԱԳԻՐ:

Land acquisition - Զբաղ. հողեր
Layout-Հատակագիծ
S/U 1:1000
KM 107+650 - 108+300

approved	by	date
GD	2013	
JF	2013	
GW	2013	

drawing no. RD.000048.3131

drawing scale: 1:1000 @ a1; 1:2000 @ a3

sheet no. 17/26



NOTES / ՆՇՈՒՄՆԵՐ:

	Edge of existing road asphalt Գոյ. ունեցող ճանապարհի սահմանի եզր
	Edge of designed road asphalt Նախագծված ճանապարհի սահմանի եզր
	Designed road axis Նախագծված ճանապարհի առաւելք
	Land acquisition boundary Զբաղեցրած հողերի սահման

002 Land and code
Հողատարածք և ծածկագիր

Archeological territory
Հնէաբանական տարածք

Final Detailed Design
Մանրամասն վերջնական նախագիծ

0	GD	JF	GW	2013	first issue, memorandum in order	
revision	by	checked	approved	date	description	
team lead	and	and	and	and	in	

CLIENT / ՊԵՏԱԿԱՆՈՒ:
 Ministry of Transport and Communication
 Տրանսպորտի և կապի
 նախարարություն

CONSULTANT / ԽՈՐՀՐԱՏՈՒ:
 egis International

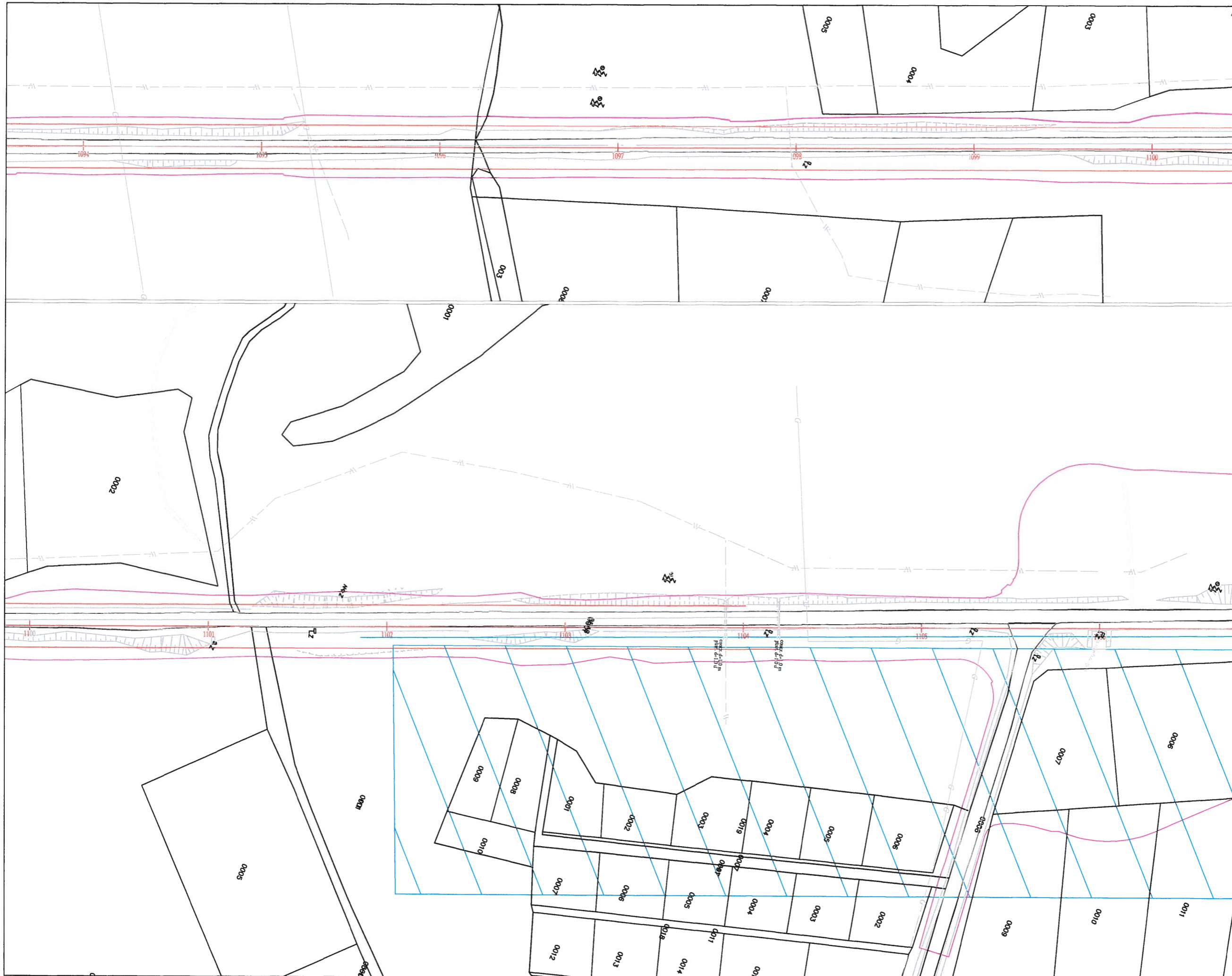
Plate des Frères Montgolfier
78286 Guyancourt Cedex
FRANCE

PROJECT / ՄՐԱԳԻՐ:
North-South Road Corridor investment Program for
- Construction Supervision Tranche 1
- Preparation of Tranche 2+3

ՀՀՏԱ Ներդրումային Մրագիր
- Տրանշե 1-ի ՀՀԼԼ հաշվարկում
- Տրանշե 2-ի և Տրանշե 3-ի նախագծում

DRAWING / ԳՃԱԳԻՐ:
Land acquisition - Զբաղ. հողեր
Layout-Հատակագիծ
S/U 1:1000
KM 108+300 - 109+400

prepared by: GD	date: 11/10/2013
checked by: JF	date: 11/10/2013
approved by: GW	date: 11/10/2013
drawing no: RD_000048_3131	revision: 00
drawing scale: 1:1000 @ a1; 1:2000 @ a3	plot scale: 1:12 (a3)
CAD filename: Layout land acquisition.dwg	sheet: 18/26




NOTES / ՆՇՈՒՄՆԵՐ:

- Edge of existing road asphalt
Գոյ. ունեցող ճանապարհի ասֆալտի եզր
- Edge of designed road asphalt
Նախագծված ճանապարհի ասֆալտի եզր
- Designed road axis
Նախագծված ճանապարհի առանցք
- Land acquisition boundary
Զբաղեցրած հողերի սահման
- Land and code
Հողատարածք և ծածկագիր
- Archeological territory
Նվաբանական տարածք

Final Detailed Design
Մանրամասն վերջնական նախագիծ

0	GD	JF	GW	2013	First issue, approved by the client
approved by	checked	approved	date	document	
and	and	and	and	and	

CLIENT / ՊԱՏՎՈՐԱՅԻՆ:

 **Ministry of Transport and Communication**
Տրանսպորտի և կապի նախարարություն

CONSULTANT / ԽՈՐՀՐԱՅԻՆ:

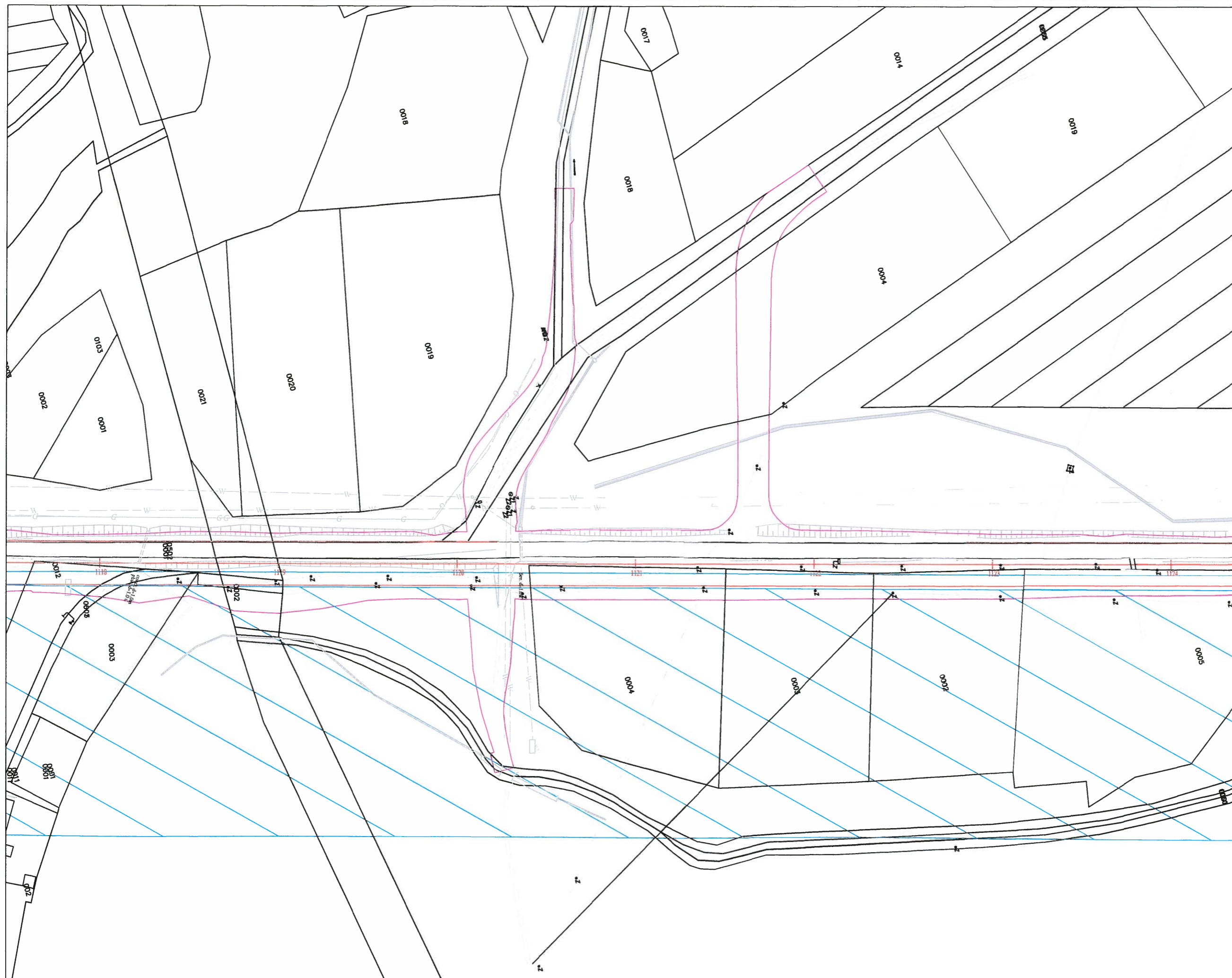
 **egis international**

Place des Frères Mongolfier
78286 Guyancourt Cedex
FRANCE

PROJECT / ՄՐԱԳԻՆ:
North-South Road Corridor investment Program for
- Construction Supervision Tranche 1
- Preparation of Tranche 2-3
ՀՀ-ի Ներդրումային Մրցույթ
Տրանսպորտի և կապի նախարարություն
Տրանսպորտի և կապի նախարարություն

DRAWING / ԳՐԱԳԻՆ:
Land acquisition - Զբաղ. հողեր
Layout-Հատվածագիծ
S/U 1:1000
KM 109+400 - 110+600

approved by	GD	date	2013
checked by	JF	date	2013
approved by	GW	date	2013
drawing no.	RD_000048_3131	revision	001
drawing scale	1:1000 @ a1; 1:2000 @ a3	plot scale	1:1000 @ a1; 1:2000 @ a3
CAD file name	Layout land acquisition.dwg	sheet	1926



NOTES / ՆՇՈՒՄՆԵՐ:

	Edge of existing road asphalt Գոյ. ունեցող ճանապարհի ասֆալտի եզր
	Edge of designed road asphalt Կախագիշած ճանապարհի ասֆալտի եզր
	Designed road axis Կախագիշած ճանապարհի առաւելք
	Land acquisition boundary Տրամադրած հողերի սահման

002 Land and code
Հողատարածք և ծածկագիր

 Archeological territory
Հնէաբանական տարածք

Final Detailed Design
Մանրամասն վերջնական նախագիծ

[illegible]

CLIENT / Պատվարժի:

 Ministry of Transport and Communication
Տրանսպորտի և կապի նախարարություն

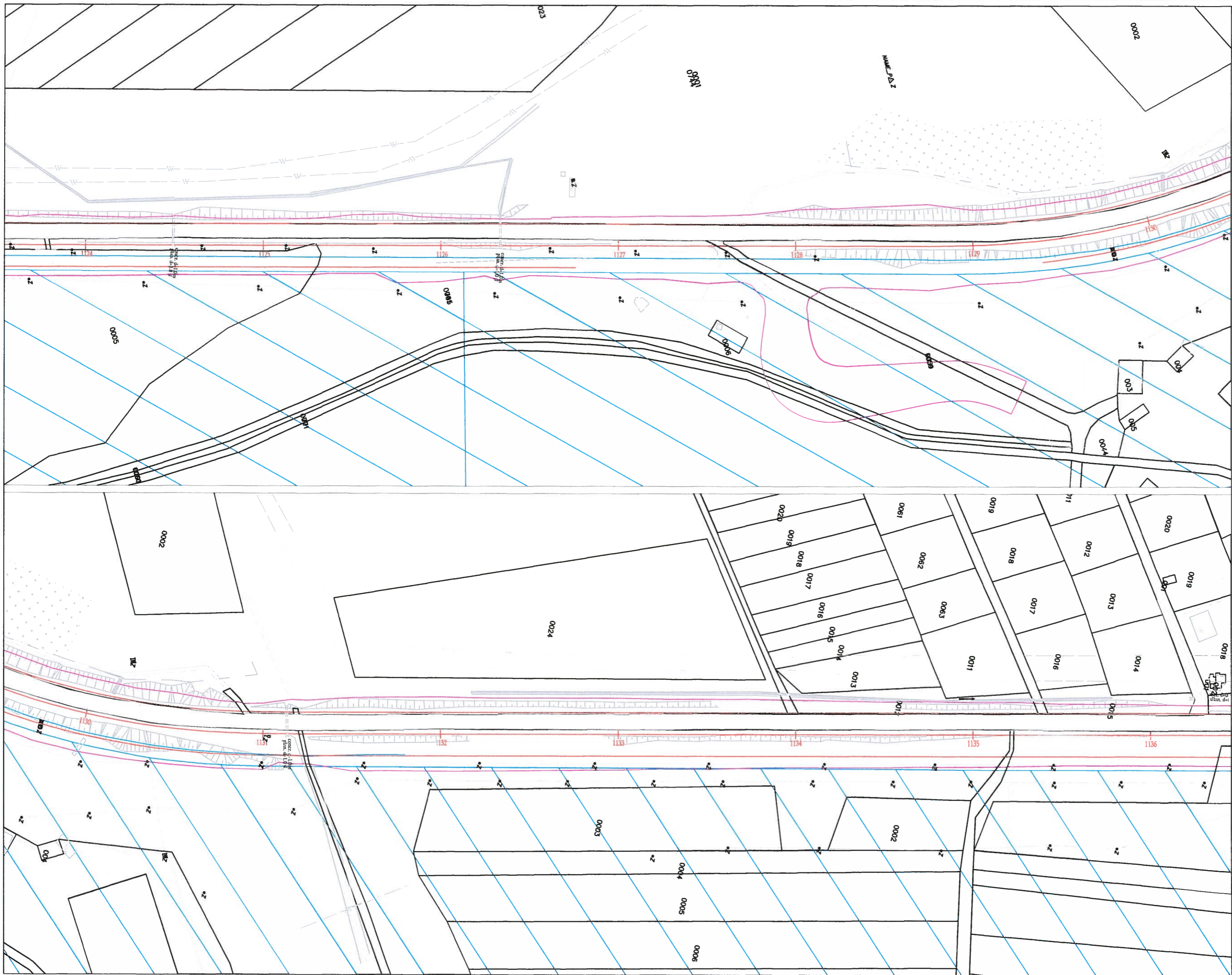
CONSULTANT / խորհրդատու:
egis International

Place des Frères Montgolfier
78286 Guyancourt Cedex
FRANCE

PROJECT / ՄՐԱԿԻՐ
North-South Road Corridor Investment Program for
- Construction Supervision Tranche 1
- Preparation of Tranche 2+3
ՀՀԽՄ Արդյունաբերական Մրակիր
Տրակ 1 Ի ՀԽՄ. Կառուցման
Տրակ 2 Ի և Տրակ 3-ի Պատրաստում

DRAWING / ԳԾԱԳԻՐ:
Land acquisition - Զբաղ. հողեր
Layout-Հատակագիծ
S/U 1:1000
KM 111+800 - 112+400

prepared by: [redacted]	GD	date: 2013.05.06
checked by: [redacted]	JF	date: 2013.05.06
approved by: [redacted]	GW	date: 2013.05.06
drawing No. RD. 000048.3131		revision: 1
drawing scale: 1:1000 @ 1; 1:2000 @ 2		plot scale: 1:2 (a3)
layout design by: [redacted]		date: 2013.05.06
CAD layout by: [redacted]	Layout and acquisition dwg	sheet: 21/26




- NOTES / ՆՈՒՄՆԵՐ:
- Edge of existing road asphalt
Գոյ. ունեցող ճանապարհի
ասֆալտի եզր
 - Edge of designed road asphalt
Նախագծված ճանապարհի
ասֆալտի եզր
 - Designed road axis
Նախագծված ճանապարհի
առանցք
 - Land acquisition boundary
Զբաղեցրած հողերի սահման
 - Land and code
Հողատարածք և ծածկագիր
 - Archeological territory
Չեղարանական տարածք

Final Detailed Design
Մանրամասն վերջնական նախագիծ

0	GD	JF	GW	2013	first issue, approval and signature
revised	by	checked	approved	date	description

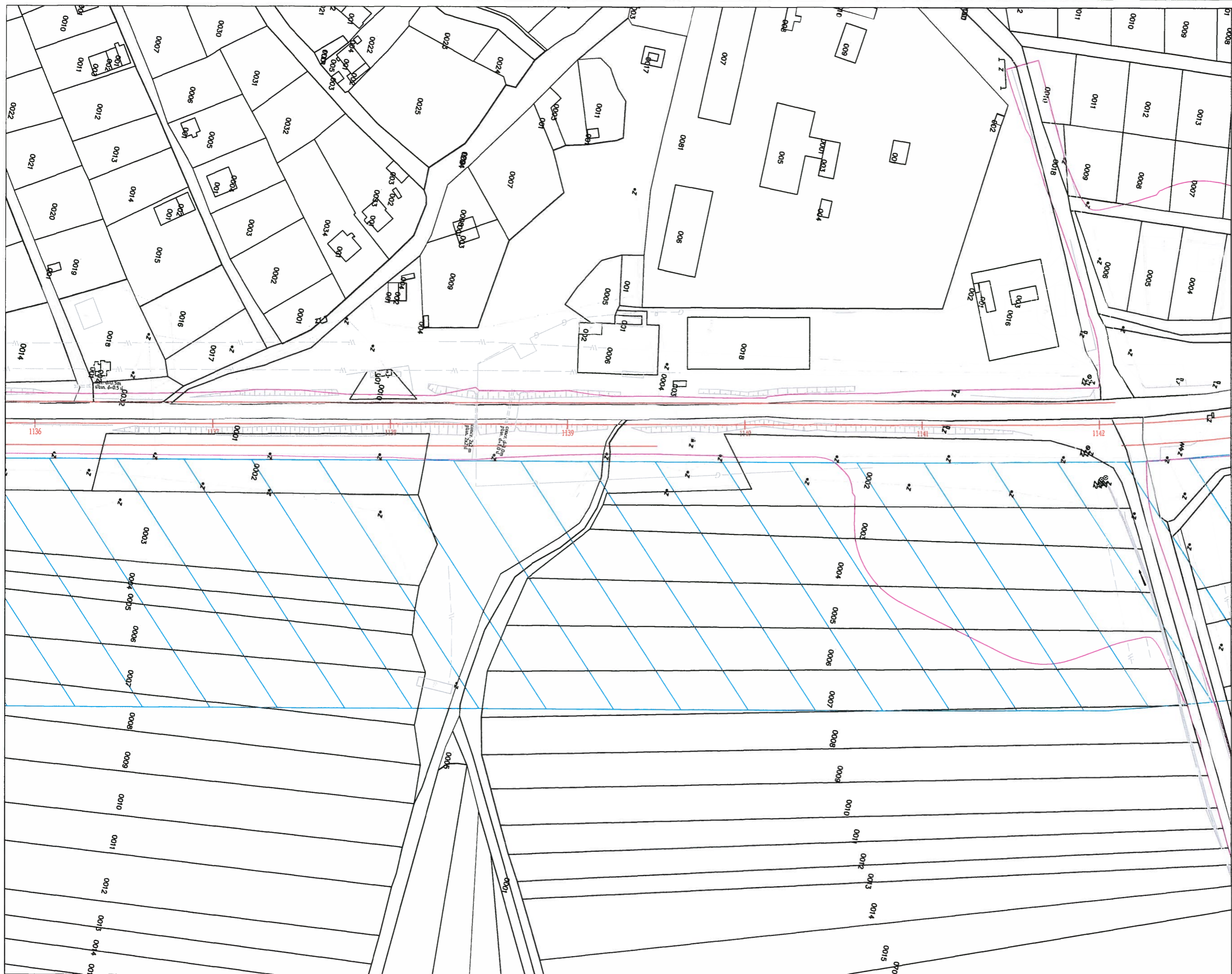
CLIENT / ՊԱՏՈՒՄԱՐԻ:
**Ministry of Transport and Communication**
Հանրապետության և կապի նախարարություն

CONSULTANT / ԽՈՐՀՐԱՍՈՐ:
**eegis**
Place des Frères Montgolfier
78286 Guyancourt Cedex
FRANCE







PROJECT / ՄՐԱՏԻՐ:
North-South Road Corridor Investment Program for
- Construction Supervision Tranche 1
- Preparation of Tranche 2+3
ՀՀԿՄՆ Ներդրումային ծրագիր
Ֆուլակ 1-ին փուլի կառուցման
Ֆուլակ 2+3-ին փուլի նախապատրաստում

DRAWING / ԳՐԱԳԻՐ:
Land acquisition - Զբաղ. հողեր
Layout-Հատակագիծ
S/U 1:1000
KM 112+400 - 113+600

approved:	GD	date:	2013
checked:	JF	date:	2013
approved:	GW	date:	2013
drawing no:	RD_00048_3131	revision:	0
drawing scale:	1:1000 @ a1; 1:2000 @ a3	plot scale:	1:2 (a3)
author:		signature:	
date:	22/05	signature:	



NOTES / ՆՇՈՒՄՆԵՐ:

- | | |
|---|--|
|  | Edge of existing road asphalt
Գոյ, ունեցող ճանապարհի
սափաւտի եզր |
|  | Edge of designed road asphalt
Նախագծեալ ճանապարհի
սափաւտի եզր |
|  | Designed road axis
Նախագծեալ ճանապարհի
առանցք |
|  | Land acquisition boundary
Զբաղեւորեալ հողերի սահման |
|  | Land and code
Հողատարածք ու ծածկագիր |
|  | Archeological territory
Նշխարահայտն տարածք |

Final Detailed Design
Մանրամասն վերջնական նախագիծ

0	GD	JF	GW	2013	first issue, արտատպագիտական
revision	by	checked	approved	date	description
տպագիտական	համաձայն	տպագիտական	տպագիտական	տպագիտական	տպագիտական

CLIENT / ՊԱՏԱՐԱՏՈՒԻ:

 **Ministry of Transport and Communication**
Տրանսպորտի և կապի նախարարություն

CONSULTANT / ԽՈՐՀԱՆՈՒՄ:
 **egis** International
 Place des Frères Montgolfier
 78286 Guyancourt Cedex
 FRANCE

PROJECT / ՄՐԱԳԻՐ:
North-South Road Corridor Investment Program for
 - Construction Supervision Tranche 1
 - Preparation of Tranche 2+3
ՀՀԿՆ Արդյունաբերական Մրագիր
 - Մրաջակցության հսկողություն
 - Մրաջակցության 2-ի և Մրաջակցության 3-ի նախապատրաստում

DRAWING / ԳԾԱԳԻՐ:
Land acquisition - Զբաղ. հողեր
Layout-Հատակագիծ
S/U 1:1000
KM 113+600 - 114+200

Prepared:	GD	date:	2013
checked:	JF	date:	2013
approved:	GW	date:	2013
drawing no:	RD-000048_3131	revision:	
drawing scale:	1:1000 @ 1; 1:2000 @ 3	Plot scale:	1:1, 1:2 (3)
CAD filename:	Layout land acquisition.dwg	sheet:	23/26

