

Մ Խ Ե Մ Ա

Հավելված N 1

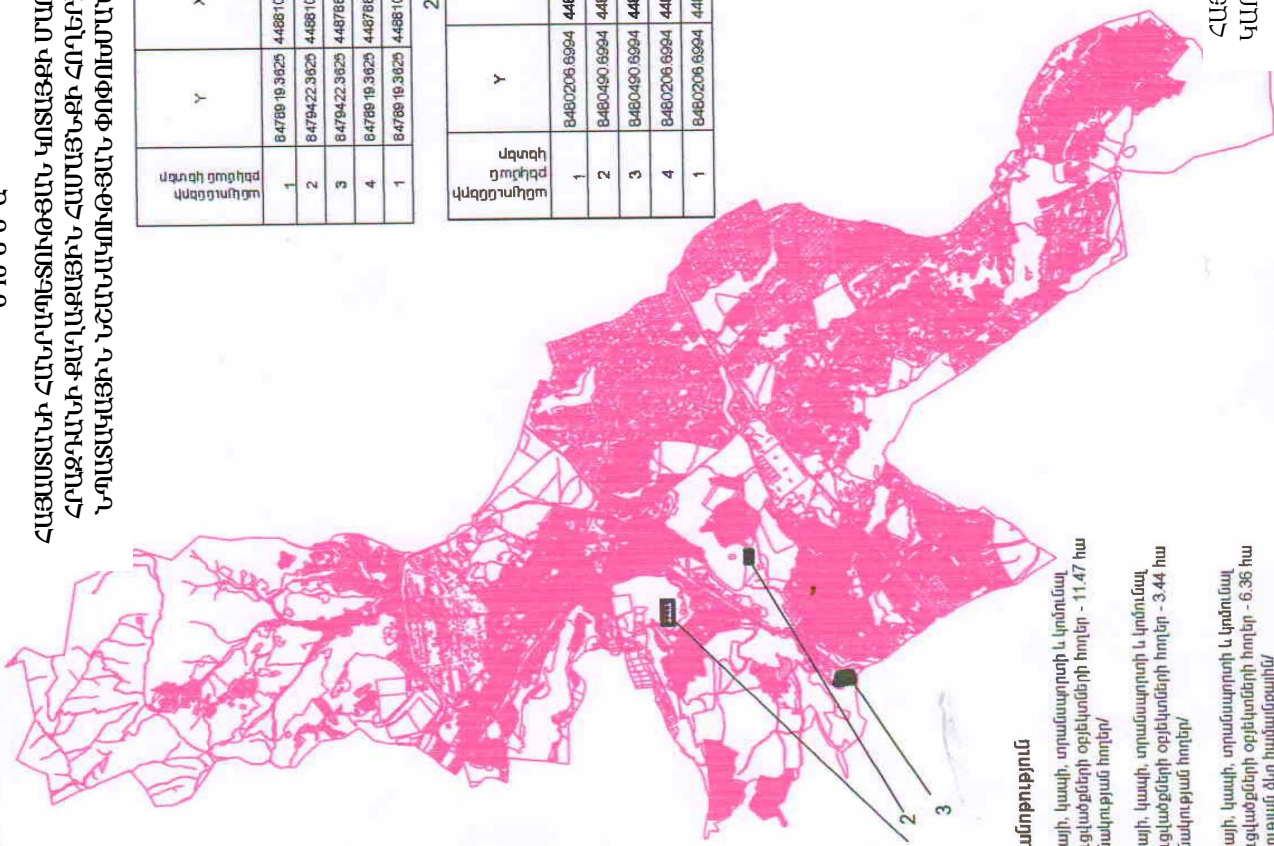
ՀԱՅԱՍՏԱՆԻ ՀԱՆՐԱՊԵՏՈՒԹՅԱՆ ԿՈՏԱՅՔԻ ՄԱՐԶԻ
ՀՐԱԶԱՆԻ ՔԵԿԱՔԱՅԻՆ ՀԱՄԱՅՆՔԻ ՀՈԴԵՐԻ
ՆՊԱՏԱՎԱԹՅԱՆ ՆԵՐԱՆԿՈՒԹՅԱՆ ՓՈԹՈՒՄԱՆ

ՀՀ կառավարության 2011 թվականի
դեկտեմբերի 1-ի N 1702 - Ն որոշման

Ազտի ցուցիչը վերջանիշով	Y	X	Քառակուսուհի (մետր)
1	84788-19.3625	4488108.8101	503.00
2	84794-22.3625	4488108.8101	228.00
3	84794-22.3625	4487681.8101	503.00
4	84788-19.3625	4487681.8101	228.00

Ազտի ցուցիչը վերջանիշով	Y	X	Քառակուսուհի (մետր)
1	8480206.6994	4488408.3821	284.00
2	8480490.6994	4488408.3821	121.00
3	8480490.6994	4488287.3821	284.00
4	8480206.6994	4488287.3821	121.00

Ազտի ցուցիչը վերջանիշով	Y	X	Քառակուսուհի (մետր)
1	8477638.0875	4484622.5182	5.87
2	8477633.7893	4484622.2325	52.03
3	8477581.2387	4484601.0084	10.59
4	8477681.6444	4484588.9283	6.46
5	8477687.8914	4484587.7388	1.03
6	8477686.9645	4484587.3054	0.96
7	8477686.0609	4484586.8710	4.59
8	8477703.1955	4484593.9588	5.56
9	8477707.4656	4484590.4132	5.00
10	8477711.5675	4484587.5281	8.33
11	8477719.4672	4484582.8692	4.81
12	8477722.3188	4484580.3276	4.08
13	8477725.6930	4484576.0417	6.00
14	8477731.4117	4484576.2130	15.30
15	8477748.7148	4484576.2702	7.74
16	8477754.4686	4484576.7940	25.88
17	8477760.2484	4484575.6704	33.01
18	84777612.5981	4484572.0407	27.53
19	84777632.7162	4484552.6916	9.92
20	8477769.3014	4484545.7987	6.14
21	84777842.8009	4484540.3986	72.65
22	84777853.7153	4484468.6365	86.64
23	84777865.9408	4484401.0756	1.84
24	84777865.2376	4484399.4888	1.86
25	84777807.5952	4484399.3327	50.45
26	84777867.6190	4484348.8841	49.58
27	84777868.9404	4484298.3189	84.20
28	84777804.6456	4484289.5923	28.23
29	84777805.4605	4484270.3173	105.49
30	8477700.7085	4484265.4574	9.30
31	8477693.0841	4484258.3522	6.89
32	8477698.0823	4484293.9986	8.68
33	8477685.7167	4484272.7739	20.86
34	8477684.3125	4484272.2335	33.02
35	8477664.6465	4484305.2491	3.19
36	8477667.8048	4484305.1859	66.35
37	8477667.7485	4484374.5366	16.75
38	8477663.8706	4484389.8519	12.21
39	8477655.2264	4484389.3693	2.06
40	8477663.7682	4484389.2689	95.72
41	8477640.7343	4484484.2044	65.05
42	8477632.3769	4484518.7161	27.71
43	8477635.0035	4484518.0361	5.13
44	8477634.3901	4484583.7304	37.19
45	8477630.2135	4484600.0823	22.54
1	8477628.0875	4484622.5182	



Ծանոթություն

- 1 Ենթոգտիկայի, կապի, տրամադրտի և կոմունալ ենթակառուցվածքների օբյեկտների հողեր - 11.47 հա /գյուղ. նշանակության հողեր/
- 2 Ենթոգտիկայի, կապի, տրամադրտի և կոմունալ ենթակառուցվածքների օբյեկտների հողեր - 3.44 հա /գյուղ. նշանակության հողեր/
- 3 Ենթոգտիկայի, կապի, տրամադրտի և կոմունալ ենթակառուցվածքների օբյեկտների հողեր - 6.36 հա /Անվանումը կապի մեջ իստիստիցիալ/

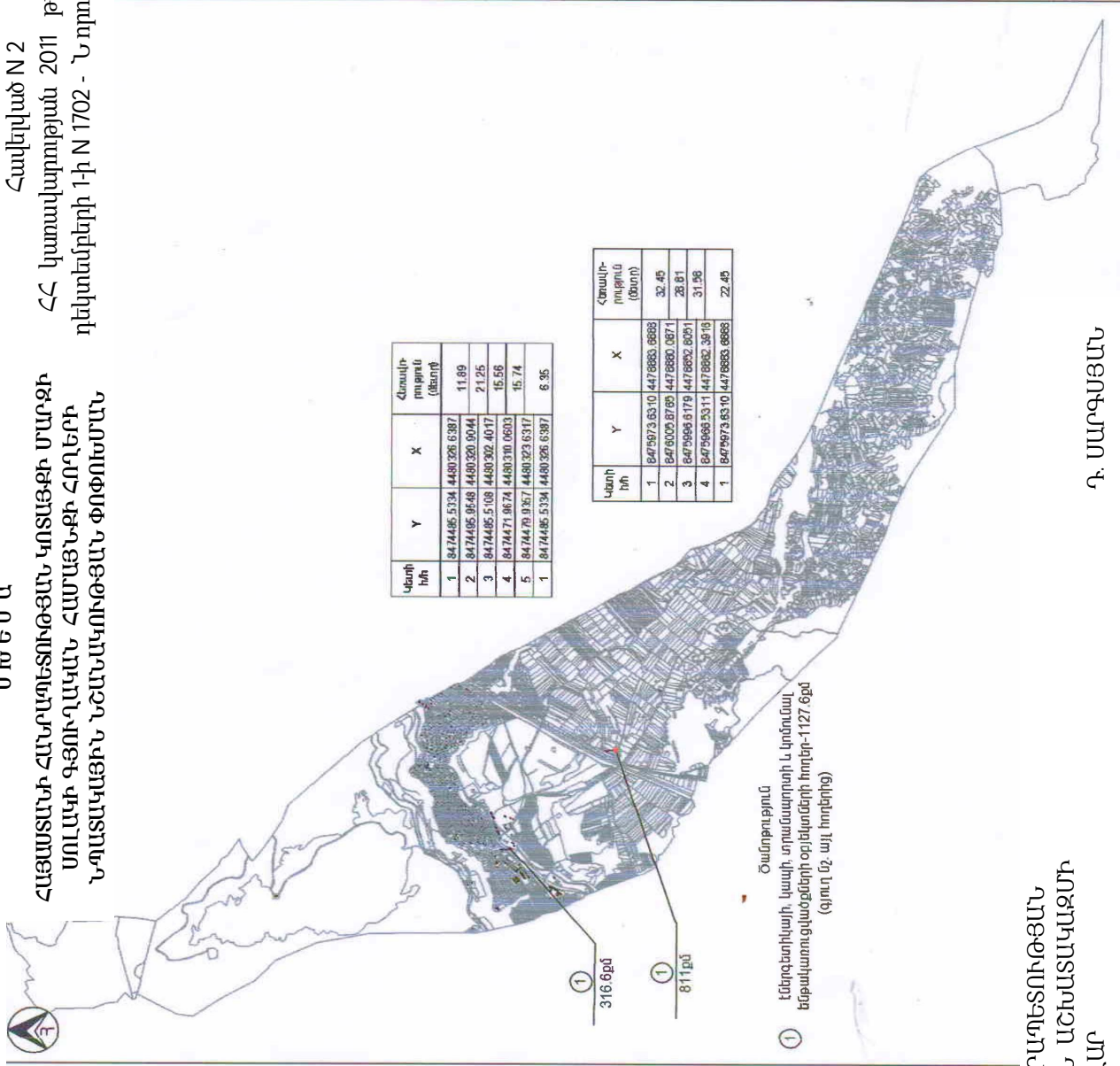
ՀԱՅԱՍՏԱՆԻ ՀԱՆՐԱՊԵՏՈՒԹՅԱՆ
ԿԱՌԱՎԱՐՈՒԹՅԱՆ ԱՇԽԱՏԱԿԱԶՄԻ
ՂԵՎԱԿԱՐ

Դ. ՍԱՐԳՍՅԱՆ

Ս Ի Ե Մ Ա

Հավելված N 2
 ՀՀ կառավարության 2011 թվականի
 դեկտեմբերի 1-ի N 1702 - Ն որոշման

ՀԱՅԱՍՏԱՆԻ ՀԱՆՐԱՊԵՏՈՒԹՅԱՆ ԿՈՏԱՅՔԻ ՄԱՐԶԻ
 ՄՈՒՆԿԻ ԳՅՈՒՂԱԿԱՆ ՀԱՄԱՅՆՔԻ ՀՈՂԵՐԻ
 ՆՊԱՏԱԿԱՅԻՆ ՆՇԱՆԱԿՈՒԹՅԱՆ ՓՈՓՈԽՄԱՆ



Կառի հիմ	Y	X	Հասարակության (մետր)
1	8474485.5334	4480326.6387	11.89
2	8474485.9648	4480320.9044	21.25
3	8474485.5108	4480302.4017	15.56
4	8474471.8674	4480310.0603	15.74
5	8474470.937	4480223.6317	8.95

Կառի հիմ	Y	X	Հասարակության (մետր)
1	8475973.8310	4478883.8888	32.45
2	8476002.8789	4478880.0871	28.81
3	8475966.8179	4478882.6091	31.98
4	8475968.5311	4478882.3919	22.45

1 316.6քմ
 1 811քմ

1 Ծամբություն
 Էներգետիկայի, կապի, տրանսպորտի և կոմունալ
 ենթակառուցվածքների օբյեկտների հողեր-1127.6քմ
 (գյուղ 02-այլ հողերից)

ՀԱՅԱՍՏԱՆԻ ՀԱՆՐԱՊԵՏՈՒԹՅԱՆ
 ԿԱՌԱՎԱՐՈՒԹՅԱՆ ՆՇԱՆԱԿԱԳՐԻ
 ԴԵԿԱՎԱՐ

Դ. ՄԱՐԳԱՅԱՆ

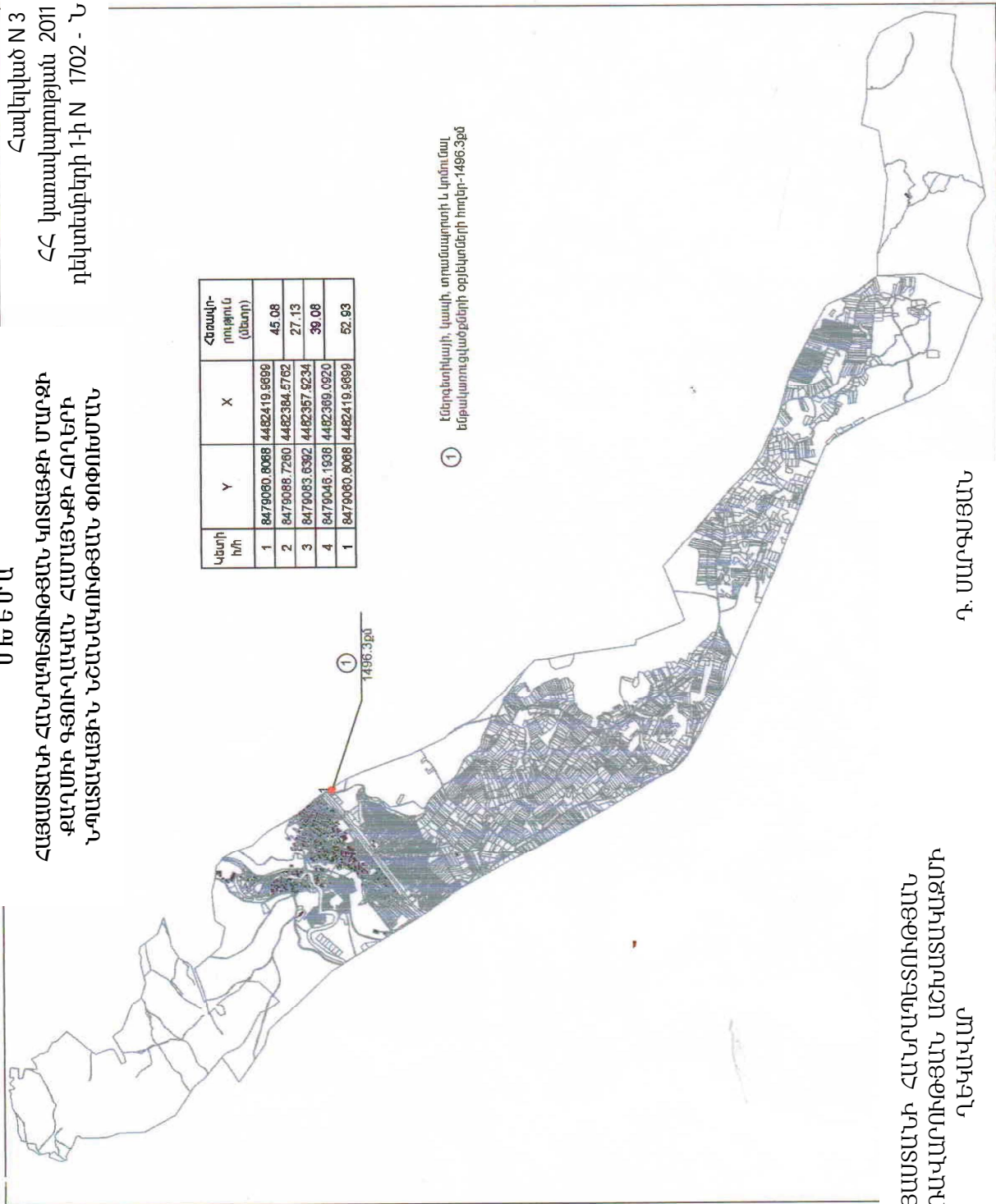
Ս Խ Ե Մ Ա

Հավելված N 3

ՀՀ կառավարության 2011 թվականի դեկտեմբերի 1-ի N 1702 - Ն որոշման

ՀԱՅԱՍՏԱՆԻ ՀԱՆՐԱՊԵՏՈՒԹՅԱՆ ԿՈՏԱՅՔԻ ՄԱՐԶԻ ՔԱՂՄԻ ԳՅՈՒՂԱԿԱՆ ՀԱՄԱՅՆՔԻ ՀՈՂԵՐԻ ՆՊԱՏԱԿԱՅԻՆ ՆՇԱՆԱԿՈՒԹՅԱՆ ՓՈՓՈԽՄԱՆ

Կետի նի	Y	X	Հեռավորություն (մետր)
1	8479080.8068	4482419.5699	45.08
2	8479088.7260	4482384.5762	27.13
3	8479083.6362	4482357.5234	30.08
4	8479048.1938	4482369.0920	52.93



ՀԱՅԱՍՏԱՆԻ ՀԱՆՐԱՊԵՏՈՒԹՅԱՆ ԿԱՌԱՎԱՐՈՒԹՅԱՆ ԱՇԽԱՏԱԿԱԶՄԻ ՂԵԿԱՎԱՐ

Դ. ՄԱՐԳԱՅԱՆ