

Հավելված
ՀՀ կառավարության 2019 թվականի
դեկտեմբերի 5-ի N 1741 - Ն որոշման

«Ձև N 1

ՀՀ կրթության, գիտության, մշակույթի և սպորտի նախարարություն
Պատմամշակութային ժառանգության գիտահետազոտական
կենտրոն

1	2	3	4
---	---	---	---

Պահպանական միավորի ցուցիչ

Վ Կ Ա Յ Ա Գ Ի Ր
պատմության և մշակույթի անշարժ
հուշարձանի

- համապատասխան տպագիր նկարագիրն առնել շրջանակի մեջ
- մեկից ավելի պատասխանների դեպքում նկարագրիչներն իրարից առանձնացնել գծիկով
- անհրաժեշտության դեպքում վկայագրին ավելացնել ներդիր (միջանկյալ թերթիկ)

ՀՈՒՇԱՐՁԱՆԸ

Պետ. ցուցակի ցուցիչ՝

- 001 Տիպային անվանումը
- 002 Հատուկ անունը
- 003 Այլ անվանումներ
- 004 Օգտագործումը՝ սկզբնական, հաջորդական և ժամանակակից
- 005 Սկզբնական պատկանելիությունը
- 006 Պահպանական միավորի անվանումը
- 007 Պահպանական միավորի առանձին վկայագրվող մասերը

ՏԵՂԱԳՐԱԿԱՆ ՏԵՂԵԿԱՆՔ

- 008 Մարզը-ենթատարածքը-համայնքը բնակավայրը
- 009 Հասցեն
- 010 Տեղագրությունը, տեղական տոպոնիմները
- 011 Հեռավորությունը և դիրքը բնակավայրից

ԲՆԱԿԱՎԱՅՐԻ ՆԵՐՍՈՒՄ

ԲՆԱԿԱՎԱՅՐԻՑ ԴՈՒՐՍ

012 Աշխարհագրական կոորդինատները (WGS-84 (ՎԻ ՋԻ ԷՍ-84) (ARMREF 02) ազգային գեոդեզիական կոորդինատային համակարգով)

013 Տեղանքի բարձրությունը ծովի մակերևույթից

- 014 Տեղանքի սեյսմիկությունը
- 015 Կադաստրը (տարեթիվը – սեկցիան)
- 016 Ջրագրությունը
- 017 Համառոտ նկարագրությունը

ՊԱՏՄԱԿԱՆ ՏԵՂԵԿԱՆՔ

- 018 Մշակութային պատկանելիությունը, դարաշրջանը, դարը (դարերը)
- 019 Կառուցման ժամանակը տարեթվերով
- 020 Թվագրման հիմնավորում

ԸՍՏ ՀԱՎԱՍՏԻ ՓԱՍՏԱԹՂԹԻ	ԸՍՏ ՎԻՄԱԳՐՈՒԹՅԱՆ	ԸՍՏ ՄԱՏԵՆԱԳՐԱԿԱՆ ԱՂՔՅՈՒՐՆԵՐԻ
ԸՍՏ ԲԱՆԱՎՈՐ ԱՎԱՆԴՈՒՅԹԻ	ԸՍՏ ՈՒՍՈՒՄՆԱՍԻՐՈՒԹՅՈՒՆՆԵՐԻ	

այլ հիմնավորումներ

- 021 Հեղինակը (հեղինակները): անուն-ազգանուն - (մասնագիտություն)
- 022 Հեղինակի որոշման աղբյուրը

ԸՍՏ ՀԱՎԱՍՏԻ ՓԱՍՏԱԹՂԹԻ	ԸՍՏ ՎԻՄԱԳՐՈՒԹՅԱՆ	ԸՍՏ ՄԱՏԵՆԱԳՐԱԿԱՆ ԱՂՔՅՈՒՐՆԵՐԻ
ԸՍՏ ԲԱՆԱՎՈՐ ԱՎԱՆԴՈՒՅԹԻ	ԸՍՏ ՈՒՍՈՒՄՆԱՍԻՐՈՒԹՅՈՒՆՆԵՐԻ	

այլ հիմնավորումներ

- 023 Հուշարձանի ժամանակագրական աղյուսակ (ժամանակը - հեղինակը - աշխատանքները)
- 024 Հուշարձանի ուսումնասիրման ժամանակագրական աղյուսակ (ժամանակը - հեղինակը - աշխատանքները)
- 025 Պատմական համառոտ տեղեկանք

ՆԿԱՐԱԳՐԱԿԱՆ - ԲՆՈՒԹԱԳՐԱԿԱՆ ՏԵՂԵԿԱՆՔ

- 026 ա. հնագիտական մաս՝ շերտագրությունը, գտածոները
բ. ճարտարապետական մաս՝ ճարտարապետական հորինվածքը
- 027 Շինանյութը (տեսակը, գույնը)
- 028 Բացվածքները

ա. Մուտքերը	Քանակը	Կողմնորոշումը
բ. Լուսամուտները	Քանակը	Կողմնորոշումը

029 Հարկայնությունը

--

Լրացուցիչ տեղեկանք

030 Կոնստրուկցիաները

Կրող

Ծածկի

031 Տանիքը՝ նյութը, ձևը

032 Իրականացման տեխնիկան

Շինանյութի մշակումը	Շարվածքի չափը
Շարվածքի տիպը	Երեսապատումը

033 Հարդարանքը

Տիպը

034 Պատկերագրությունը, բովանդակությունը

035 Չափերը

Երկարությունը Բարձրությունը Տարածքի մակերեսը	Լայնությունը Խորությունը Հաստությունը
--	---

036 Պահպանվածությունը

ԼԱՎ	ՄԻՋԻՆ	ՎԱՏ	ՎԹԱՐԱՅԻՆ
Որակական			
1/4	2/4	3/4	4/4
Քանակական			

Լրացուցիչ տեղեկանք

037 Արժեքավորումը

ՀԻՄՆԱԿԱՆ ՄԱՏԵՆԱԳՐՈՒԹՅՈՒՆ

038

ԻՐԱՎԱԲԱՆԱԿԱՆ ՏԵՂԵԿԱՆՔ

039 Նշանակությունը

ՀԱՆՐԱՊԵՏԱԿԱՆ

ՏԵՂԱԿԱՆ

040 Սեփականության ձևը

ՊԵՏԱԿԱՆ		ՀԱՄԱՅՆՔԱՅԻՆ	
ԿՐՈՆԱԿԱՆ ԿԱԶՄԱԿԵՐՊՈՒԹՅԱՆ	ԱՅԼ ԻՐԱՎԱԲԱՆԱԿԱՆ ԱՆՁԱՆՑ	ՄԱՄՆԱՎՈՐ	

041 Սեփականատերը

Օգտագործողը

Վարձակալը

042

Պետական պահպանության տակ վերցնելու տարեթիվը	Պահպանական գոտու առկայությունը
---	--------------------------------

043 ՎԿԱՅԱԳՐԻՆ ԿԻՑ ՎԱՎԵՐԱԳՐԱԿԱՆ ՆՅՈՒԹԵՐ

ա. գծագիր	ԸՀ	Հ	Ճ	ԿՏ	ՄԱՆՐ
բ. լուսանկար	ԸՏ	ՀՏՎ	ՆՏ		

ՎԿԱՅԱԳՐՄԱՆ ՏԵՂԵԿԱՆՔ

044 Հաշվառող, ուսումնասիրող կազմակերպությունը

045

Տնօրեն	Ստորագրություն
--------	----------------

Անսաթիվը

046 Վկայագրի կազմման

Հեղինակը (հեղինակները)	Ստորագրություն
------------------------	----------------

Անսաթիվը

047 Վկայագրի լրացման

Հեղինակը (հեղինակները)	Ստորագրություն
------------------------	----------------

Անսաթիվը

048 Համակարգիչ մուտքագրման օպերատորը

Ստորագրություն	Անսաթիվը
----------------	----------

Կ. Տ.



ՀԱՅԱՍՏԱՆԻ ՀԱՆՐԱՊԵՏՈՒԹՅԱՆ
ԿՐԹՈՒԹՅԱՆ, ԳԻՏՈՒԹՅԱՆ, ՄՇԱԿՈՒՅԹԻ ԵՎ ՍՊՈՐՏԻ
ՆԱԽԱՐԱՐՈՒԹՅՈՒՆ

ՊԱՏՄՈՒԹՅԱՆ ԵՎ ՄՇԱԿՈՒՅԹԻ ԱՆՇԱՐԺ ՀՈՒՇԱՐՁԱՆԻ
ՊԱՀՊԱՆԱԿԱՆ ԳՈՏԻՆԵՐԻ ՆԱԽԱԳԻԾ

ՀԱՍՏԱՏՈՒՄ ԵՄ
ՀՀ կրթության, գիտության, մշակույթի
և սպորտի նախարար

« __ » _____ 20__ թ.

Կ. տ.

ՀԱՄԱՁԱՅՆ ԵՄ՝
ՀՀ տարածքային կառավարման
պետական մարմին

« __ » _____ 20__ թ.

Կ. տ.

ՀԱՄԱՁԱՅՆ ԵՄ՝
Համայնքի ղեկավար

« __ » _____ 20__ թ.

Կ. տ.

Հուշարձանը _____
(անվանումը, թվագրումը և պետական ցուցիչը)

Հուշարձանի հասցեն _____
(մարզը, համայնքը, բնակավայրը, փողոցը, համարը)

Հուշարձանի տարածքը _____
(մակերեսը)

Հուշարձանի պահպանական գոտիների տարածքը.
Այդ թվում՝ _____
(մակերեսն ըստ գոտիների համակարգի)

ՀՈՒՇԱՐՁԱՆԻ ՊԱՀՊԱՆԱԿԱՆ ԳՈՏԻՆԵՐԻ ՏԱՐԱԾՔԸ ԴԱՍՎՈՒՄ Է ՀԱՏՈՒԿ ՊԱՀՊԱՆՎՈՂ ՏԱՐԱԾՔՆԵՐԻ
ՆՊԱՏԱԿԱՅԻՆ ՆՇԱՆԱԿՈՒԹՅԱՆԸ (ԿԱՏԵԳՈՐԻԱՅԻՆ)՝ ՊԱՏՄԱԿԱՆ ԵՎ ՄՇԱԿՈՒԹԱՅԻՆ ԳՈՐԾԱՌՆԱԿԱՆ
ՆՇԱՆԱԿՈՒԹՅԱՆ ԵՎ ՈՒՆԻ ԱՅԴ ՀՈՂԵՐԻ ՀԱՄԱՐ ՀԱՅԱՍՏԱՆԻ ՀԱՆՐԱՊԵՏՈՒԹՅԱՆ ՕՐԵՆՍԴՐՈՒԹՅԱՄԲ
ՍԱՀՄԱՆՎԱԾ ԿԱՐԳԱՎԻՃԱԿ ԵՎ ՕԳՏԱԳՈՐԾՄԱՆ ՌԵԺԻՄ:

ԱՅԴ ՏԱՐԱԾՔՈՒՄ ՀՈՂԱՀԱՏԿԱՑՈՒՄՆԵՐԸ, ԳՅՈՒՂԱՏՆՏԵՍԱԿԱՆ, ՇԻՆԱՐԱՐԱԿԱՆ ԵՎ ԱՅԼ ԱՇԽԱՏԱՆՔՆԵՐԸ ՀԱՄԱՁԱՅՆԵՑՎՈՒՄ ԵՆ ՀԱՅԱՍՏԱՆԻ ՀԱՆՐԱՊԵՏՈՒԹՅԱՆ ԿՐԹՈՒԹՅԱՆ, ԳԻՏՈՒԹՅԱՆ, ՄՇԱԿՈՒՅԹԻ ԵՎ ՍՊՈՐՏԻ ՆԱԽԱՐԱՐՈՒԹՅԱՆ ՀԵՏ:

Նախագիծը կազմեց՝

« __ » ----- 20 __ թ.

Կ. տ.

ՀՈՒՇԱՐՁԱՆԻ ՏԵՂԱԴՐՈՒԹՅՈՒՆԸ

Մարզի վերաբերյալ տվյալները	
----------------------------	--

Գլխավոր հատակագիծ Մ 1: 25000

Համայնքի վերաբերյալ տվյալները	
-------------------------------	--

Գլխավոր հատակագիծ Մ 1: 25000

ՆԿԱՐԱԳՐԱԿԱՆ-ԲՆՈՒԹԱԳՐԱԿԱՆ ՏԵՂԵԿԱՆՔ

<p align="center">ԼՈՒՍԱՆԿԱՐՆԵՐ (գոտին բնութագրող՝ նշելով դիտակետերը, կարող է նաև առդիր կցվել)</p>	<p align="center">Հուշարձանի վերաբերյալ (հակիրճ)</p> <p align="center">Պահպանական գոտիների վերաբերյալ</p>


ՀՈՒՇԱՐՁԱՆԻ ՏԱՐԱԾՔԸ ԵՎ ՊԱՀՊԱՆԱԿԱՆ ԳՈՏԻՆԵՐԸ

ԳԼԽԱՎՈՐ ՀԱՏԱԿԱԳԻԾ *





Հուշարձանի տարածքի և պահպանական գոտիների սահմանները			
Գազաթի համարը	Կոորդինատներ		Հեռավորությունը (մ)
	X	Y	



ՊԱՅՄԱՆԱԿԱՆ ՆՇԱՆՆԵՐ


 հուշարձանի տարածքի սահմանը
 լուսանկարի դիտակետը

ՊԱՀՊԱՆԱԿԱՆ ԳՈՏԻՆԵՐԻ ՀԱՄԱԿԱՐԳԸ


 պահպանության գոտու սահմանը

 կառուցապատման կարգավորման գոտու սահմանը

 լանդշաֆտի պահպանման գոտու սահմանը

 քաղմանկյան գազաթների համարակալումը

* Կապված գոտու տարածքի մասշտաբից՝ գրաֆիկական մասի չափերը կարող են փոփոխվել:

ՊԱՀՊԱՆԱԿԱՆ ԳՈՏԻՆԵՐԻ ՀԱՄԱԿԱՐԳԻ ՕԳՏԱԳՈՐԾՄԱՆ ՊԱՅՄԱՆԱԿԱՐԳԸ (ՌԵԺԻՄ)

NN ը/կ	Օգտագործման գործունեությունը (աշխատանքի տեսակը)			Թույլատրվում է	Արգելվում է	Ծանոթագրություն
	անվանումը	ենթահամարը	բնույթը			
1	2	3	4	5	6	7
Պահպանության գոտում						
1	...	1.1	...			
		1.2	...			
		1.3	...			
Կառուցապատման կարգավորման գոտում						
2	...	2.1	...			
		2.2	...			
		2.3	...			
Լանդշաֆտի պահպանման գոտում						
3	...	3.1	...			
		3.2	...			
		3.3	...			

* Աղյուսակի «անվանումը» և «բնույթը» սյունակների տողերը լրացնել համապատասխան գործառույթի տեսակով:»:

ՀԱՅԱՍՏԱՆԻ ՀԱՆՐԱՊԵՏՈՒԹՅԱՆ
ՎԱՐՉԱՊԵՏԻ ԱՇԽԱՏԱԿԱԶՄԻ
ՂԵԿԱՎԱՐ

Է. ԱՂԱԶԱՆՅԱՆ