

Հավելված N 1  
 ՀՀ կառավարության 2020 թվականի  
 հունիսի 4-ի N 1023 - Ն որոշման

ՀԱՅԱՍՏԱՆԻ ՀԱՆՐԱՊԵՏՈՒԹՅԱՆ ՀՈՂԱՄԱՍԵՐԻ (ԲԱՑԱՌՈՒԹՅԱՄԲ  
 ԳՅՈՒՂԱՏՆՏԵՍԱԿԱՆ ՆՇԱՆԱԿՈՒԹՅԱՆ ՀՈՂԵՐԻ) ԵՎ ՇԻՆՈՒԹՅՈՒՆՆԵՐԻ  
 ՏԱՐԱԾԱԳՆԱՀԱՏՄԱՆ (ԳՏՆՎԵԼՈՒ ՎԱՅՐԻ) ԳՈՏԻԱԿԱՆՈՒԹՅԱՆ ՍԱՀՄԱՆՆԵՐԸ

Հայաստանի Հանրապետության հողամասերի (բացառությամբ գյուղատնտեսական նշանակության հողերի) և շինությունների տարածագնահատման (գտնվելու վայրի) գոտիականության սահմանները որոշվում են համաձայն N 1 աղյուսակի:

Աղյուսակ N 1

Գոտին	Հայաստանի Հանրապետության հողերի (բացառությամբ գյուղատնտեսական նշանակության հողերի) և շինությունների տարածագնահատման (գտնվելու վայրի) գոտիականության սահմանները
1	2
<b>ՔԱՂԱՔ ԵՐԵՎԱՆ</b>	
1	<p><b><u>Առաջին գոտու</u></b> տարածքը սահմանագծվում է հետևյալ փողոցներով՝ սկսած Մաշտոցի պողոտայի և Ամիրյան փողոցի հատումից, Մաշտոցի պողոտայով մինչև Բյուզանդի փողոցի հետ հատումը, այնուհետև Բյուզանդի փողոցով մինչև Սարյան փողոցի հետ հատումը, այնուհետև Սարյան փողոցով մինչև Արամի փողոցի հետ հատումը, այնուհետև Արամի փողոցով մինչև Եկմայան փողոցի հետ հատումը, այնուհետև Եկմայան փողոցով մինչև Պուշկինի փողոցի հետ հատումը, այնուհետև Պուշկինի փողոցով մինչև Ղազար Փարպեցու փողոցի հետ հատումը, այնուհետև Ղազար Փարպեցու փողոցով մինչև Թումանյան փողոցի հետ հատումը, այնուհետև Թումանյան փողոցով մինչև Մոսկովյան փողոցի հետ հատումը, այնուհետև Մոսկովյան փողոցով մինչև Բաղրամյան պողոտայի հետ հատումը, այնուհետև Բաղրամյան պողոտայով մինչև Իսահակյան փողոցի հետ հատումը, այնուհետև Իսահակյան փողոցով մինչև Նալբանդյան փողոցի հետ հատումը, այնուհետև Նալբանդյան փողոցով մինչև Մայաթ Նովա պողոտայի հետ հատումը, այնուհետև Մայաթ Նովա պողոտայով մինչև Խանջյան և Հանրապետության փողոցների հետ հատումը, այնուհետև Հանրապետության փողոցով մինչև Թումանյան փողոցի հետ հատումը, այնուհետև Թումանյան փողոցով մինչև Նալբանդյան փողոցի հետ հատումը, այնուհետև Նալբանդյան փողոցով (ընդգրկելով Սախարովի հրապարակի բոլոր կառույցները) մինչև Արամի փողոցի հետ հատումը, Արամի փողոցով մինչև Հանրապետության փողոցի հետ հատումը, այնուհետև Հանրապետության փողոցով մինչև Տիգրան Մեծի պողոտայի, Հանրապետության և Մհեր Մկրտչյան փողոցների հետ հատումը, այնուհետև Մհեր Մկրտչյան փողոցով մինչև Խորենացի փողոցի հետ հատումը, այնուհետև Խորենացի փողոցով մինչև Զաքյան փողոցի հետ հատումը, այնուհետև Զաքյան փողոցով մինչև Ամիրյան փողոցի հետ հատումը, այնուհետև Ամիրյան փողոցով մինչև կրկին Մաշտոցի պողոտայի հետ հատումը:</p>
2	<p><b><u>Երկրորդ գոտու</u></b> տարածքը սահմանագծվում է հետևյալ փողոցներով՝</p>

	<p>սկսած Սարյան և Բյուզանդի փողոցների հատումից, Բյուզանդի փողոցով մինչև Ֆրիկի փողոցի հետ հատումը, այնուհետև Ֆրիկի փողոցով մինչև Դեմիրճյան փողոցի հետ հատումը, այնուհետև Դեմիրճյան փողոցով մինչև Մարշալ Բաղրամյան պողոտայի հետ հատումը, այնուհետև Մարշալ Բաղրամյան պողոտայով մինչև Ս. Կապուտիկյան փողոցի հետ հատումը, այնուհետև Ս.Կապուտիկյան(սախլսկին Բաղրամյան 1-ին անցուղի) փողոցով մինչև Սարմենի փողոցի(սախլսկին Ջրաշատի փող.) հետ հատումը, այնուհետև Սարմենի փողոցով մինչև թիվ 1 կողողինատի հետ հատումը, այնուհետև սահմանագիծը շարունակվում է թիվ 2-78 կողողինատներով դեպի հյուսիս մինչև Սարալանջի փողոցի մոտ Կենտրոն և Արաբկիր վարչական շրջանների սահմանագծի հետ հատումը, այնուհետև Կենտրոն և Արաբկիր վարչական շրջանների սահմանագծով դեպի հյուսիս-արևմուտք մինչև թիվ 79 կողողինատի հետ հատումը, այնուհետև սահմանագիծը շարունակվում է թիվ 80-95 կողողինատներով դեպի հյուսիս Բաբայան փողոցի հետ հատումը, այնուհետև Բաբայան փողոցով դեպի արևելք (հատելով Ազատության պողոտան) սահմանագիծը շարունակվում է կրկին Բաբայան փողոցով մինչև Վրթ. Փափազյան փողոցի հետ հատումը, այնուհետև Վրթ. Փափազյան փողոցով հյուսիս-արևելք մինչև թիվ 96 կողողինատի հետ հատումը, այնուհետև սահմանագիծը շարունակվում է թիվ 97-125 կողողինատներով մինչև Չոլաքյան փողոցի հետ հատումը, այնուհետև Չոլաքյան փողոցով դեպի արևելք, այնուհետև հյուսիս-արևելք մինչև թիվ 126 կողողինատի հետ հատումը, այնուհետև սահմանագիծը շարունակվում է թիվ 127-139 կողողինատներով մինչև Կ. Ուլնեցու փողոցի հետ հատումը, այնուհետև Կ. Ուլնեցու փողոցով դեպի հարավ-արևմուտք մինչև թիվ 140 կողողինատի հետ հատումը, այնուհետև սահմանագիծը շարունակվում է թիվ 141-156 կողողինատներով դեպի հարավ մինչև Սարալանջի փողոցի մոտ Կենտրոն և Քանաքեռ-Զեյթուն վարչական շրջանների սահմանագծի հետ հատումը, այնուհետև Կենտրոն և Քանաքեռ-Զեյթուն վարչական շրջանների սահմանագծով դեպի արևմուտք մինչև թիվ 157 կողողինատի հետ հատումը, այնուհետև սահմանագիծը շարունակվում է թիվ 158-178 կողողինատներով մինչև Սարմենի փողոցի հետ հատումը, այնուհետև Սարմենի փողոցով մինչև Մաշտոցի պողոտայի հետ հատումը, այնուհետև Մաշտոցի պողոտայով մինչև Կորյունի փողոցի հետ հատումը, այնուհետև Կորյունի փողոցով մինչև Գետառի հունով անցնող նորակառույց ավտոճանապարհի և Չարենց փողոցի հետ հատումը, այնուհետև Գետառի հունով անցնող նորակառույց ավտոճանապարհով մինչև Ալ. Մանուկյան փողոցի հետ հատումը, այնուհետև Ալ. Մանուկյան փողոցով մինչև Վարդանանց փողոցի հետ հատումը, այնուհետև Վարդանանց փողոցով մինչև Խանջյան փողոցի հետ հատումը, այնուհետև Խանջյան փողոցով մինչև Տ. Մեծի պողոտայի և Ազաթանգեղոսի փողոցի հետ հատումը, այնուհետև սահմանագիծը շարունակվում է Ազաթանգեղոսի փողոցով մինչև մինչև Գր. Լուսավորիչի փողոցի հետ հատումը, այնուհետև Գր. Լուսավորիչի փողոցով մինչև Արգիշտի փողոցի հետ հատումը, այնուհետև Արգիշտի փողոցով մինչև Մաշտոցի պողոտայի հետ հատումը, այնուհետև Մաշտոցի պողոտայով մինչև թիվ 179 կողողինատի հետ հատումը, այնուհետև սահմանագիծը շարունակվում է թիվ 180-182 կողողինատներով դեպի հյուսիս մինչև Պարոնյան փողոցի հետ հատումը, այնուհետև Պարոնյան փողոցով դեպի հարավ-արևելք մինչև Լեոյի փողոց հատումը, այնուհետև Լեոյի փողոցով մինչև Սարյան փողոցի հետ հատումը, այնուհետև Սարյան փողոցով մինչև Բյուզանդ փողոցի հատումը (ներքին սահմանագիծը համընկնում է 1-ին գոտու արտաքին սահմանագծին):</p>
3	<p><b><u>Երրորդ գոտու</u></b> տարածքը սահմանագծվում է հետևյալ փողոցներով՝</p> <p>ա) սկսած Մաշտոցի պողոտայի և Հաղթանակի կամրջի հատումից, այնուհետև Հաղթանակ կամրջով մինչև Աթենքի փողոցի և Հրազդանի կիրճ փողոցի հետ հատումը, այնուհետև Հրազդանի կիրճի փողոցով մինչև Արաբկիր, Աջափնյակ և Կենտրոն վարչական շրջանների սահմանագծերի հետ հատումը, այնուհետև Արաբկիր և Աջափնյակ վարչական շրջանների սահմանագծով մինչև թիվ 183 կողողինատի հետ հատումը, այնուհետև սահմանագիծը շարունակվում է թիվ 184-187 կողողինատներով դեպի հարավ-արևելք մինչև Հակոբյան(սախլսկին</p>

Կալենցի) փողոցի հետ հատումը, այնուհետև Հակոբյան(նախկին Կալենցի) փողոցով մինչև Կոմիտասի պողոտայի հետ հատումը, այնուհետև Կոմիտասի պողոտայով մինչև Գյուլբենկյան փողոցի հետ հատումը, այնուհետև Գյուլբենկյան փողոցով մինչև Սոսեի փողոցի հետ հատումը, այնուհետև Սոսեի փողոցով մինչև Վաղարշյան փողոցի հետ հատումը, այնուհետև սահմանագիծը շարունակվում է դեպի հարավ-արևելք մինչև թիվ 188 կոորդինատի հետ հատումը, այնուհետև սահմանագիծը շարունակվում է դեպի արևելք մինչև Լեռ Կամսարի փողոցի, Կենտրոն և Արաբկիր վարչական շրջանների սահմանագծի հետ հատումը, այնուհետև Կենտրոն և Արաբկիր վարչական շրջանների սահմանագծով շարունակվում է մինչև Սարալանջի պողոտայի հետ հատումը, այնուհետև Սարալանջի պողոտայով մինչև Ռիզայի փողոցի հետ հատումը, այնուհետև Ռիզայի փողոցով մինչև Արաբկիրի 27-րդ փողոցի հետ հատումը, այնուհետև Արաբկիրի 27-րդ փողոցով մինչև Վահագն Դավթյան փողոցի հետ հատումը, այնուհետև Վահագն Դավթյան փողոցով մինչև Բաբայան փողոցի հետ հատումը, այնուհետև Բաբայան փողոցով մինչև թիվ 95 կոորդինատի և 2-րդ գոտու արտաքին սահմանագծի հետ հատումը(ներքին սահմանագիծը համընկնում է 2-րդ գոտու արտաքին սահմանագծին):

բ) սկսած Բաբայան փողոցի մոտ թիվ 189 կոորդինատի հետ հատման կետից, այնուհետև սահմանագիծը շարունակվում է թիվ 190-197 կոորդինատներով դեպի հյուսիս մինչև Ն.Զարյան փողոցի հետ հատումը, այնուհետև Ն.Զարյան փողոցով դեպի արևմուտք մինչև Վրացական փողոցի հետ հատումը, այնուհետև Վրացական փողոցով մինչև Կոմիտասի պողոտայի հետ հատումը, այնուհետև Կոմիտասի պողոտայով մինչև Ազատության պողոտայի հետ հատումը, Ազատության պողոտայով մինչև Ն.Զարյան փողոցի հետ հատումը, այնուհետև Ն.Զարյան փողոցով դեպի արևմուտք մինչև թիվ 198 կոորդինատի հետ հատումը, այնուհետև սահմանագիծը շարունակվում է դեպի հարավ թիվ 199--202 կոորդինատներով մինչև Բաբայան փողոցի և 2-րդ գոտու արտաքին սահմանագծի հետ հատումը(ներքին սահմանագիծը համընկնում է 2-րդ գոտու արտաքին սահմանագծին):

գ) սկսած Վրթ.Փափազյան փողոցի և թիվ 96 կոորդինատի հետ հատման կետից, այնուհետև Վրթ.Փափազյան փողոցով դեպի հյուսիս-արևելք մինչև թիվ 203 կոորդինատի հետ հատումը, այնուհետև սահմանագիծը շարունակվում է թիվ 204--205 կոորդինատներով դեպի հյուսիս մինչև Ա.Տիգրանյան փողոցի հետ հատումը, այնուհետև Ա.Տիգրանյան փողոցով մինչև Կ.Ուլնեցու փողոցի հետ հատումը, այնուհետև Կ.Ուլնեցու փողոցով դեպի հյուսիս մինչև նորակառույց ճանապարհի հետ հատումը, այնուհետև նորակառույց ճանապարհով դեպի արևելք մինչև թիվ 206 կոորդինատի հետ հատումը, այնուհետև սահմանագիծը շարունակվում է թիվ 207--214 կոորդինատներով մինչև Կենտրոն և Քանաքեռ-Զեյթուն վարչական շրջանների սահմանագծի հետ հատումը, այնուհետև Կենտրոն և Քանաքեռ-Զեյթուն վարչական շրջանների սահմանագծով դեպի հարավ-արևմուտք մինչև նորակառույց շրջանցիկ ավտոճանապարհի հետ հատումը, այնուհետև նորակառույց շրջանցիկ ավտոճանապարհով դեպի հարավ-արևելք մինչև Կենտրոն և Նորք-Մարաշ վարչական շրջանների սահմանագծի հետ հատումը, այնուհետև Կենտրոն և Նորք-Մարաշ վարչական շրջանների սահմանագծով մինչև Արմենակյան փողոցի հետ հատումը, այնուհետև Արմենակյան փողոցով դեպի հյուսիս-արևմուտք մինչև Մյասնիկյան պողոտա և Մ.Հերացի փողոցների հետ հատումը, այնուհետև Մ.Հերացի փողոցով մինչև 2-րդ գոտու արտաքին սահմանագծի հետ հատումը(ներքին սահմանագիծը համընկնում է 2-րդ գոտու

	<p>արտաքին սահմանագծին):</p> <p>դ) սկսած Չարենցի փողոցի և Գետառի հունով անցնող նորակառույց ավտոճանապարհի հատման կետից, այնուհետև Չարենցի փողոցով մինչև Նար-Դոսի փողոցի հետ հատումը, այնուհետև Նար-Դոսի փողոցով մինչև Վարդանանց փողոցի և 2-րդ գոտու արտաքին սահմանագծի հետ հատումը(ներքին սահմանագիծը համընկնում է 2-րդ գոտու արտաքին սահմանագծին):</p> <p>ե) սկսած Վարդանանց և Եր.Քոչար փողոցների հատման կետից, այնուհետև Եր.Քոչար փողոցով մինչև Եր.Քոչար փողոցի նրբանցքի և Կորի փողոցի հետ հատումը, այնուհետև Կորի փողոցով մինչև Տիգրան Մեծի պողոտայի հետ հատումը, այնուհետև Տիգրան Մեծի պողոտայով դեպի հարավ մինչև Խորենացի փողոցի հետ հատումը, այնուհետև Խորենացի փողոցով դեպի հյուսիս արևմուտք մինչև Ագաթանգեղոսի փողոցի և 2-րդ գոտու արտաքին սահմանագծի հետ հատումը(ներքին սահմանագիծը համընկնում է 2-րդ գոտու արտաքին սահմանագծին):</p>
4	<p><b><u>Չորրորդ գոտու</u></b> տարածքը սահմանագծվում է հետևյալ փողոցներով՝</p> <p>ա) սկսած Հրազդանի կիրճ փողոցի և թիվ 215 կոորդինատի հատման կետից, այնուհետև սահմանագիծը շարունակվում է թիվ 216--283 կոորդինատներով մինչև Ծիծեռնակաբերդի խճուղու և Կենտրոն և Մալաթիա-Սեբաստիա վարչական շրջանների սահմանագծի հետ հատումը, այնուհետև Կենտրոն և Մալաթիա-Սեբաստիա վարչական շրջանների սահմանագծով դեպի հյուսիս-արևմուտք մինչև Կենտրոն, Մալաթիա-Սեբաստիա և Աջափնյակ վարչական շրջանների սահմանագծերի և 3-րդ գոտու արտաքին սահմանագծի հետ հատումը (ներքին սահմանագիծը համընկնում է 3-րդ գոտու արտաքին սահմանագծին):</p> <p>բ) սկսած Արաբկիր և Աջափնյակ վարչական շրջանների սահմանագծի և թիվ 183 կոորդինատի հատման կետից, այնուհետև Արաբկիր և Աջափնյակ վարչական շրջանների սահմանագծով դեպի հյուսիս-արևելք մինչև թիվ 284 կոորդինատի հատման կետը, այնուհետև սահմանագիծը շարունակվում է թիվ 285--289 կոորդինատներով մինչև Հրազդանի կիրճ փողոցի հետ հատումը, այնուհետև Հրազդանի կիրճ փողոցով մինչև Վահրամ Փափագյան 2-րդ նրբանցքի հետ հատումը, այնուհետև Վահրամ Փափագյան 2-րդ նրբանցքով մինչև Ռիզայի փողոցի հետ հատումը, այնուհետև Ռիզայի փողոցով մինչև Հ.Էմին փողոցի հետ հատումը, այնուհետև Հ.Էմին փողոցով մինչև Մալխասյանց փողոցի հետ հատումը, այնուհետև Մալխասյանց փողոցով մինչև Մամիկոնյանց փողոցի հետ հատումը, այնուհետև Մամիկոնյանց փողոցով մինչև Շիրվանզադե փողոցի հետ հատումը, այնուհետև Շիրվանզադե փողոցով մինչև Ն.Ադոնցի փողոցի հետ հատումը, այնուհետև Ն.Ադոնցի փողոցով հատելով Ազատության պողոտան այնուհետև շարունակելով Ա.Ահարոնյան փողոցով մինչև Կ.Ուլնեցու փողոցի հետ հատումը, այնուհետև Կ.Ուլնեցու փողոցով մինչև Պ.Սևակի փողոցի հետ հատումը, այնուհետև Պ.Սևակի փողոցով մինչև Ռուբինյանց փողոցի հետ հատումը, այնուհետև Ռուբինյանց փողոցով մինչև Դ.Անհաղթ փողոցի հետ հատումը, այնուհետև Դ.Անհաղթ փողոցով մինչև Կ.Ուլնեցի փողոցի հետ հատումը, այնուհետև Կ.Ուլնեցի փողոցով մինչև 3-րդ գոտու արտաքին սահմանագծի հետ հատումը(ներքին սահմանագիծը համընկնում է 2-րդ և 3-րդ գոտու արտաքին սահմանագծերին):</p> <p>գ) սկսած Ավան և Քանաքեռ-Զեյթուն վարչական շրջանների սահմանագծի և Ռուբինյանց փողոցների հատման կետից, այնուհետև Ռուբինյանց փողոցով դեպի հյուսիս-արևելք մինչև կամրջի և Հր.Աճառյան փողոցի հետ հատումը, այնուհետև Հր.Աճառյան փողոցով դեպի հյուսիս-</p>

	<p>արևելք մինչև Գայի պողոտայի հետ հատումը, այնուհետև Գայի պողոտայով դեպի հարավ մինչև Ավան և Նոր-Նորք վարչական շրջանների սահմանագծի հետ հատումը, այնուհետև Ավան և Նոր-Նորք վարչական շրջանների սահմանագծով հարավ-արևմուտք մինչև թիվ 290 կոորդինատի հետ հատման կետը, այնուհետև սահմանագիծը շարունակվում է թիվ 291–331 կոորդինատներով մինչև Ավան, Նոր-Նորք և Քանաքեռ-Զեյթուն վարչական շրջանների սահմանագծերի և Մյասնիկյան պողոտայի հետ հատումը, այնուհետև Ավան և Քանաքեռ-Զեյթուն վարչական շրջանների սահմանագծերով դեպի հյուսիս մինչև Ավան և Քանաքեռ-Զեյթուն վարչական շրջանների սահմանագծի և Ռուբինյանց փողոցի հետ հատման կետը:</p> <p>դ) սկսած Կենտրոն և Քանաքեռ-Զեյթուն վարչական շրջանների սահմանագծի և թիվ 214 կոորդինատի հետ հատման կետից, այնուհետև Կենտրոն և Քանաքեռ-Զեյթուն վարչական շրջանների սահմանագծով դեպի արևելք մինչև Կենտրոն, Նոր-Նորք, Քանաքեռ-Զեյթուն վարչական շրջանների սահմանագծերի և Մյասնիկյան պողոտայի հետ հատման կետը, այնուհետև սահմանագիծը շարունակվում է Կենտրոն և Նոր-Նորք վարչական շրջանների սահմանագծով դեպի արևմուտք, այնուհետև Կենտրոն և Նորք-Մարաշ վարչական շրջանների սահմանագծով մինչև 3-րդ գոտու սահմանագծի հետ հատումը(ներքին սահմանագիծը համընկնում է 3-րդ գոտու արտաքին սահմանագծին):</p> <p>ե) սկսած 3-րդ գոտու, Արմենակյան, Կենտրոն և Նորք-Մարաշ վարչական շրջանների սահմանագծի հետ հատման կետից, այնուհետև Կենտրոն և Նորք-Մարաշ վարչական շրջանների սահմանագծով դեպի հարավ մինչև Չարենցի 1-ին նրբանցքի հետ հատումը, այնուհետև Չարենցի 1-ին նրբանցքով մինչև Չարենցի փողոցի և 3-րդ գոտու սահմանագծի հետ հատումը(ներքին սահմանագիծը համընկնում է 2-րդ և 3-րդ գոտու արտաքին սահմանագծերին):</p> <p>զ) սկսած Նար-Դոսի և Վարդանանց փողոցների հատման կետից, այնուհետև Նար-Դոսի փողոցով մինչև Խորենացու փողոցի հետ հատումը, այնուհետև Խորենացու փողոցով մինչև Գլինկայի փողոցի հետ հատումը, այնուհետև Գլինկայի փողոցով մինչև Տ.Մեծի պողոտայի հետ հատումը, այնուհետև Տ.Մեծի պողոտայով մինչև Քրիստափորի փողոցի և Կենտրոն վարչական շրջանի սահմանագծի հետ հատումը, այնուհետև Կենտրոն վարչական շրջանի սահմանագծով մինչև ջրանցքի (Ներքին Հրազդան) հետ հատումը, այնուհետև ջրանցքով (Ներքին Հրազդան) մինչև Հաղթանակ կամրջի և 3-րդ գոտու սահմանագծի հետ հատումը(ներքին սահմանագիծը համընկնում է 2-րդ և 3-րդ գոտու արտաքին սահմանագծերին):</p> <p>է) սկսած Եղվարդի խճուղու և թիվ 332 կոորդինատի հետ հատման կետից, այնուհետև սահմանագիծը շարունակվում է թիվ 334–396 կոորդինատներով մինչև Եղվարդի խճուղու հետ հատումը, այնուհետև Եղվարդի խճուղով մինչև Եղվարդի խճուղի և թիվ 332 կոորդինատի հետ հատման կետը, (Ձոր-1 թաղամասի կառուցապատումներ):</p> <p>ը) «Զվարթնոց» օդանավակայան:</p>
5	<p><b>Հինգերորդ գոտու</b> տարածքը սահմանագծվում է հետևյալ փողոցներով՝</p> <p>ա) սկսած Ավան և Քանաքեռ-Զեյթուն վարչական շրջանների սահմանագծի և Ռուբինյանց փողոցի հետ հատման կետից, այնուհետև Ավան և Քանաքեռ-Զեյթուն վարչական շրջանների սահմանագծով դեպի հյուսիս մինչև Ռուբինյանց նրբանցքի հետ հատումը, այնուհետև այդ նրբանցքով մինչև Ծ.Աղբյուրի փողոցի հետ հատումը, այնուհետև Ծ.Աղբյուրի փողոցով մինչև</p>

թիվ 397 կոորդինատի հետ հատման կետը, այնուհետև սահմանագիծը շարունակվում է թիվ 398--420 կոորդինատներով մինչև Աճառյան փողոցի հետ հատումը, այնուհետև Աճառյան փողոցով դեպի հարավ մինչև 4-րդ գոտու սահմանագծի հետ հատումը(ներքին սահմանագիծը համընկնում է 4-րդ գոտու արտաքին սահմանագծին):

բ) սկսած 4-րդ գոտու սահմանագծի, Գայի պողոտայի և Մ.Խուդյակով փողոցի հետ հատումից, այնուհետև Մ.Խուդյակով փողոցով մինչև Դ.Մայան փողոցի հետ հատումը, այնուհետև Դ.Մայան փողոցով մինչև Ավան և Նոր-Նորք վարչական շրջանների սահմանագծի հետ հատումը, այնուհետև Ավան և Նոր-Նորք վարչական շրջանների սահմանագծով մինչև Վախթանգով փողոցի հետ հատումը, այնուհետև Վախթանգով փողոցով մինչև Մոլդովական փողոցի հետ հատումը, այնուհետև Մոլդովական փողոցով մինչև թիվ 421 կոորդինատի հետ հատման կետը, այնուհետև սահմանագիծը շարունակվում է թիվ 422--424 կոորդինատներով մինչև Գայի պողոտայի հետ հատումը, այնուհետև Գայի պողոտայով մինչև Քոչարյան փողոցի հետ հատումը, այնուհետև Քոչարյան փողոցով մինչև Գյուրջյան փողոցի հետ հատումը, այնուհետև Գյուրջյան փողոցով մինչև Ս.Սաֆարյան փողոցի հետ հատումը, այնուհետև Ս.Սաֆարյան և Ջուղայի փողոցներով, մինչև Նանսենի փողոցի հետ հատումը, այնուհետև Նանսենի փողոցով մինչև Լվովյան փողոցի հետ հատումը, այնուհետև Լվովյան փողոցով մինչև Գայի պողոտայի հետ հատումը, այնուհետև Գայի պողոտայով դեպի հյուսիս մինչև 4-րդ գոտու արտաքին սահմանագծի հետ հատումը (ներքին սահմանագիծը համընկնում է 4-րդ գոտու արտաքին սահմանագծին):

գ) սկսած 4-րդ գոտու արտաքին սահմանագծի, Ռիգայի փողոցի հետ հատման կետից, այնուհետև Ռիգայի փողոցով մինչև Արդուրյան նրբանցքի հետ հատումը, այնուհետև Արդուրյան նրբանցքով մինչև Արդուրյան փողոցի հետ հատումը, այնուհետև Արդուրյան փողոցով մինչև Գրիբոյեդովի փողոցի հետ հատումը, այնուհետև Գրիբոյեդովի փողոցով մինչև Ն.Ադոնցի փողոցի հետ հատումը, այնուհետև Ն.Ադոնցի փողոցով Ղափանցյան փողոցի հետ հատումը, այնուհետև Ղափանցյան փողոցով մինչև Քանաքեռ ՀԷԿ-ի փողոցի հետ հատումը, այնուհետև Քանաքեռ ՀԷԿ-ի փողոցով մինչև թիվ 425 կոորդինատի հետ հատման կետը, այնուհետև սահմանագիծը շարունակվում է թիվ 426--480 կոորդինատներով մինչև Ազատության պողոտայի հետ հատումը, այնուհետև Ազատության պողոտայով դեպի հյուսիս-արևելք մինչև Պ.Սևակի փողոցի հետ հատումը, այնուհետև Պ.Սևակի փողոցով մինչև Կ.Ուլնեցի փողոցի և 4-րդ գոտու արտաքին սահմանագծի հետ հատումը(ներքին սահմանագիծը համընկնում է 4-րդ գոտու արտաքին սահմանագծին):

դ) սկսած Պ.Սևակի և Կ.Ուլնեցի փողոցների հատման կետից, այնուհետև Կ.Ուլնեցի փողոցով մինչև Մ.Ավետիսյան 2-րդ փողոցի հետ հատումը, այնուհետև Մ.Ավետիսյան 2-րդ փողոցով մինչև Դրոյի և Մ.Ավետիսյան փողոցների հետ հատումը, այնուհետև Մ.Ավետիսյան փողոցով մինչև թիվ 481 կոորդինատի հետ հատումը, այնուհետև սահմանագիծը շարունակվում է դեպի հարավ մինչև թիվ 482 կոորդինատի և Ռուբինյանց փողոցի հետ հատումը, այնուհետև Ռուբինյանց փողոցով դեպի հարավ-արևելք մինչև Ավան և Քանաքեռ-Զեյթուն վարչական շրջանների սահմանագծի հետ հատումը, այնուհետև այդ սահմանագծով մինչև Մյասնիկյան պողոտայի, թիվ 331 կոորդինատի, Նոր-Նորք և Քանաքեռ-Զեյթուն վարչական շրջանների սահմանագծերի հետ հատման կետը, այնուհետև այդ սահմանագծով դեպի հարավ-արևմուտք մինչև 4-րդ գոտու

արտաքին սահմանագծի հետ հատումը(ներքին սահմանագիծը համընկնում է 3-րդ և 4-րդ գոտու արտաքին սահմանագծերին):

ե) սկսած Դավթաշենի կամրջի մոտ Արաբկիր, Աջափնյակ և Դավթաշեն վարչական շրջանների սահմանագծերի հատումից, այնուհետև Դավթաշեն վարչական շրջանի սահմանագծով մինչև Հալաբյան փողոցի և Եղվարդի խճուղու հետ հատումը, այնուհետև Եղվարդի խճուղով դեպի հյուսիս-արևելք մինչև Սասնա Ծոեր փողոցի հետ հատումը, այնուհետև Սասնա Ծոեր փողոցով մինչև Դավթաշեն 10-րդ փողոցի հետ հատումը, այնուհետև Դավթաշեն 10-րդ փողոցով մինչև Դավթաշեն 2-րդ փողոցի հետ հատումը, այնուհետև Դավթաշեն 2-րդ փողոցով մինչև Աղաբաբյան փողոցի հետ հատումը, այնուհետև Աղաբաբյան փողոցով մինչև թիվ 483 կոորդինատի հետ հատման կետը, այնուհետև սահմանագիծը շարունակվում է թիվ 484–497 կոորդինատներով մինչև Տ.Պետրոսյան փողոցի հատումը, այնուհետև Տ.Պետրոսյան փողոցով մինչև թիվ 498 կոորդինատի հետ հատման կետը, այնուհետև սահմանագիծը շարունակվում է թիվ 499–508 կոորդինատներով մինչև թիվ 509 կոորդինատի, Արաբկիր և Դավթաշեն վարչական շրջանների սահմանագծի հետ հատումը, այնուհետև Արաբկիր և Դավթաշեն վարչական շրջանների սահմանագծով մինչև 4-րդ գոտու սահմանագծի և թիվ 284 կոորդինատի հետ հատման կետը(ներքին սահմանագիծը համընկնում է 4-րդ գոտու արտաքին սահմանագծին):

զ) սկսած Չարենցի 1-ին նրբանցքի, 4-րդ գոտու և Կենտրոն վարչական շրջանի սահմանագծի հետ հատման կետից, այնուհետև Կենտրոն վարչական շրջանի սահմանագծով դեպի հարավ-արևմուտք մինչև Մ.Խորենացի, Գլինկայի փողոցների և 4-րդ գոտու սահմանագծի հետ հատման կետը(ներքին սահմանագիծը համընկնում է 3-րդ և 4-րդ գոտու արտաքին սահմանագծերին):

է) սկսած 4-րդ գոտու, Կենտրոն, Նորք-Մարաշ և Նոր-Նորք վարչական շրջանների սահմանագծի և թիվ 510 կոորդինատի հետ հատման կետից, այնուհետև սահմանագիծը շարունակվում է թիվ 511–540 կոորդինատներով դեպի հարավ մինչև մինչև Մ.Խանգաղյան 1-ին նրբանցքի հետ հատումը, այնուհետև Մ.Խանգաղյան 1-ին նրբանցքով մինչև Նորքի 5-րդ փողոցի հետ հատումը, այնուհետև Նորքի 5-րդ փողոցով մինչև Նորքի 8-րդ փողոցի հետ հատումը, այնուհետև Նորքի 8-րդ փողոցով մինչև Նորքի 9-րդ փողոցի հետ հատումը, այնուհետև Նորքի 9-րդ փողոցով մինչև Նորքի 7-րդ փողոցի հետ հատումը, այնուհետև Նորքի 7-րդ փողոցով մինչև թիվ 541 կոորդինատի հետ հատումը, այնուհետև սահմանագիծը շարունակվում է դեպի արևմուտք մինչև Գ.Հովսեփյան փողոցի հետ հատումը, այնուհետև Գ.Հովսեփյան փողոցից մինչև թիվ 542 կոորդինատի հետ հատման կետը, այնուհետև սահմանագիծը շարունակվում է թիվ 543–617 կոորդինատներով մինչև 4-րդ գոտու սահմանագծի հետ հատման կետը(ներքին սահմանագիծը համընկնում է 3-րդ և 4-րդ գոտու արտաքին սահմանագծերին):

ը) սկսած Մ.Խորենացի, Գլինկայի փողոցների և 4-րդ գոտու սահմանագծի հատման կետից, այնուհետև Մ.Խորենացու փողոցով մինչև Ս.Դավթի, Ազատամարտիկների և Ժ.Ի.Կուստոյի(Նուբարաշենի փողոցի հետ հատման հատվածը) փողոցների հետ հատումը, այնուհետև Ժ.Ի.Կուստոյի(Նուբարաշենի փողոցի հետ հատման հատվածը) փողոցով մինչև Դավիթ-Բեկի փողոցի հետ հատումը, այնուհետև Դավիթ-Բեկի փողոցով մինչև Գետառի գետակի հետ հատումը, այնուհետև Գետառի գետակով մինչև Նոր-Արեշ 44-րդ փողոցի հետ հատումը, այնուհետև Նոր-Արեշ 44-րդ փողոցով մինչև Նոր-Արեշ 7-րդ փողոցի հետ հատումը, այնուհետև Նոր-Արեշ 7-րդ փողոցով մինչև Նոր-Արեշ 20-րդ փողոցի հետ հատումը, այնուհետև

Նոր-Արեշ 20-րդ փողոցով մինչև Ազատամարտիկների փողոցի հետ հատումը, այնուհետև Ազատամարտիկների փողոցով մինչև Էրեբունի փողոցի հետ հատումը, այնուհետև Էրեբունի փողոցով մինչև Նոր-Արեշի 8-րդ փողոցի հետ հատումը, այնուհետև Նոր-Արեշի 8-րդ փողոցով մինչև թիվ 618 կոորդինատի հետ հատման կետը, այնուհետև սահմանագիծը շարունակվում է թիվ 619--624 կոորդինատներով մինչև Մուրացանի փողոցի հետ հատումը, այնուհետև Մուրացանի փողոցով մինչև Նոր-Արեշի 15-րդ փողոցի հետ հատումը, այնուհետև Նոր-Արեշի 15-րդ փողոցով մինչև Արտաշատյան ջրանցքի հետ հատումը, այնուհետև Արտաշատյան ջրանցքով մինչև Արցախի և Էրեբունու փողոցների հետ հատումը, այնուհետև Արցախի փողոցով մինչև Գ.Նժդեհի և Ռոստովյան փողոցների հետ հատումը, այնուհետև Գ.Նժդեհի փողոցով մինչև Արշակունյաց պողոտայի հետ հատումը, այնուհետև Արշակունյաց պողոտայով մինչև թիվ 625 կոորդինատի հետ հատման կետը, այնուհետև սահմանագիծը շարունակվում է թիվ 626--637 կոորդինատներով մինչև Գետառ գետի հետ հատումը, այնուհետև Գետառ գետով մինչև Հրազդան գետի և Շենգավիթ վարչական շրջանի սահմանագծի հետ հատումը, այնուհետև Շենգավիթ վարչական շրջանի սահմանագծով մինչև թիվ 638 կոորդինատի հետ հատման կետը, այնուհետև սահմանագիծը շարունակվում է թիվ 639--647 կոորդինատներով մինչև Ամերիկական(Էջմիածնի հին խճուղի) փողոցի հետ հատումը, այնուհետև Ամերիկական(Էջմիածնի հին խճուղի) փողոցով մինչև Թախրովի փողոցի հետ հատումը, այնուհետև Թախրովի փողոցով մինչև Ծ.Իսակովի պողոտայի հետ հատումը, այնուհետև Ծ.Իսակովի պողոտայով մինչև Մոնթե Մելքոնյան փողոցի հետ հատումը, այնուհետև Մոնթե Մելքոնյան փողոցով մինչև Լենինգրադյան փողոցի հետ հատումը, այնուհետև Լենինգրադյան փողոցով մինչև Սիսակյան փողոցի հետ հատումը, այնուհետև Սիսակյան փողոցով մինչև Բաշինջաղյան փողոցի հետ հատումը, այնուհետև Բաշինջաղյան փողոցով մինչև Արզումանյան փողոցի հետ հատումը, այնուհետև Արզումանյան փողոցով մինչև Հալաբյան փողոցի հետ հատումը, այնուհետև Հալաբյան փողոցով մինչև Արեւյան փողոցի հետ հատումը, այնուհետև Արեւյան փողոցով մինչև Ֆուչիկի փողոցի հետ հատումը, այնուհետև Ֆուչիկի փողոցով մինչև Մարգարյան փողոցի հետ հատումը, այնուհետև Մարգարյան փողոց հատելով Հալաբյան փողոցը սահմանագիծը շարունակվում է Ալիխանյան եղբայրներ փողոցով մինչև թիվ 648 կոորդինատի հետ հատման կետը, այնուհետև սահմանագիծը շարունակվում է թիվ 649--650 կոորդինատներով մինչև Աջափնյակ և Արաբկիր վարչական շրջանների սահմանագծերի և թիվ 183 կոորդինատի հետ հատման կետը(ներքին սահմանագիծը համընկնում է 3-րդ և 4-րդ գոտու արտաքին սահմանագծերին):

թ) սկսած Ս.Տարոնցի նրբանցք և Եղ.Թադևոսյան փողոցի հետ հատման կետից, այնուհետև Ս.Տարոնցի նրբանցքով մինչև Հ.Հովսեփյան փողոցի հետ հատումը, այնուհետև Հ.Հովսեփյան փողոցով մինչև Արտաշիսյան փողոցի հետ հատումը, այնուհետև Արտաշիսյան փողոցով մինչև Բագրատունյաց պողոտայի հետ հատումը, այնուհետև Բագրատունյաց պողոտայով մինչև թիվ 651 կոորդինատի հետ հատման կետը, այնուհետև սահմանագիծը շարունակվում է թիվ 652 կոորդինատով մինչև Երևանյան լճի արևելյան սահմանագծի հետ հատումը, այնուհետև այդ սահմանագծով դեպի հյուսիս-արևելք մինչև թիվ 653 կոորդինատի հետ հատման կետը, այնուհետև սահմանագիծը շարունակվում է թիվ 654-661 կոորդինատներով մինչև Արագածի փողոցի հետ հատումը, այնուհետև Արագածի փողոցով մինչև Մայիսի 9-ի փողոցի հետ հատումը, այնուհետև Մայիսի 9-ի փողոցով մինչև Գ.Նժդեհի փողոցի հետ հատումը, այնուհետև Գ.Նժդեհի



փողոցով մինչև Արշակունյաց պողոտայի հետ հատումը, այնուհետև Արշակունյաց պողոտայով մինչև Ս.Սարգսյան փողոցի հետ հատումը, այնուհետև Ս.Սարգսյան փողոցով մինչև Ֆրունզեի և թիվ 662 կոորդինատի հետ հատումը, այնուհետև մինչև թիվ 663 կոորդինատի հետ հատման կետը, այնուհետև սահմանագիծը շարունակվում է թիվ 664-667 կոորդինատներով մինչև Գործարանային փողոցի հետ հատումը, այնուհետև Գործարանային փողոցով մինչև թիվ 668 կոորդինատի հետ հատման կետը, այնուհետև սահմանագիծը շարունակվում է թիվ 669-671 կոորդինատներով մինչև Բայրուկովի փողոցի հետ հատումը, այնուհետև Բայրուկովի փողոցով թիվ 672 կոորդինատի հետ հատման կետը, այնուհետև մինչև թիվ 673 կոորդինատի հետ հատումը, այնուհետև սահմանագիծը շարունակվում է մինչև Ս.Տարոնցի նրբանցք և Եղ.Թաղևոսյան փողոցի հետ հատման կետը:

ժ) սկսած Կենտրոն, Մալաթիա-Սեբաստիա, Շենգավիթ վարչական շրջանների սահմանագծի և Ծ.Իսակովի պողոտայի հետ հատման կետից, այնուհետև Կենտրոն վարչական շրջանի սահմանագծով մինչև թիվ 674 կոորդինատի և Հրազդան գետի հետ հատման կետը, այնուհետև Հրազդան գետի սահմանագծով դեպի հարավ-արևմուտք մինչև Երևանյան լճի արևմտյան սահմանագծի հետ հատումը, այնուհետև Երևանյան լճի արևմտյան սահմանագծով մինչև թիվ 675 կոորդինատի հետ հատման կետը, այնուհետև սահմանագիծը շարունակվում է թիվ 676-677 կոորդինատներով մինչև Շենգավիթ վարչական շրջանի սահմանագծի հետ հատման կետը, այնուհետև Շենգավիթ վարչական շրջանի սահմանագծով մինչև թիվ 678 կոորդինատի հետ հատման կետը, այնուհետև սահմանագիծը շարունակվում է թիվ 679 կոորդինատով մինչև թիվ 680 կոորդինատի և ջրանցքի հետ հատումը, այնուհետև այդ ջրանցքով դեպի արևմուտք մինչև թիվ 681 կոորդինատի հետ հատումը, այնուհետև սահմանագիծը շարունակվում է մինչև թիվ 682 կոորդինատի և կրկին ջրանցքի հետ հատումը, այնուհետև այդ ջրանցքով դեպի արևմուտք մինչև Երևան քաղաքի արտաքին սահմանագծի հետ հատումը, այնուհետև այդ սահմանագծով դեպի հյուսիս-արևմուտք մինչև թիվ 683 կոորդինատի և Ծ.Իսակովի պողոտայի հետ հատման կետը, այնուհետև սահմանագիծը շարունակվում է թիվ 684-686 կոորդինատներով մինչև Ա.Բարաջանյան և Շահումյան 4-րդ փողոցի հետ հատումը, այնուհետև Շահումյան 4-րդ փողոցով մինչև թիվ 687 կոորդինատի հետ հատման կետը, այնուհետև սահմանագիծը շարունակվում է թիվ 688-846 կոորդինատներով մինչև Սեբաստիայի փողոցի հետ հատումը այնուհետև Սեբաստիա փողոցով մինչև Ծ.Իսակովի պողոտայի հետ հատում, այնուհետև Ծ.Իսակովի պողոտայով մինչև Մալաթիա-Սեբաստիա և Շենգավիթ վարչական շրջանների սահմանագծի հետ հատման կետը:

ի) սկսած Մեծարենցի փողոցի և թիվ 847 կոորդինատի հետ հատման կետից, այնուհետև սահմանագիծը շարունակվում է դեպի արևելք թիվ 848-853 կոորդինատներով մինչև Գագարինի փողոցի հետ հատման կետը, այնուհետև Գագարինի փողոցով մինչև Մեծարենցի փողոցի հետ հատումը, այնուհետև Մեծարենցի փողոցով մինչև Մեծարենցի փողոցի և թիվ 856 կոորդինատի հետ հատման կետը:

- 6 **Վեցերորդ գոտու** տարածքը սահմանագծվում է հետևյալ փողոցներով՝
- ա) սկսած Լենինգրադյան և Մեծարենցի փողոցների հետ հատման կետից, այնուհետև Մեծարենցի փողոցով մինչև Հովնաթանի(սախլկին Շահումյան 12-րդ փողոց) փողոցի հետ հատումը, այնուհետև Հովնաթանի(սախլկին Շահումյան 12-րդ փողոց) փողոցով մինչև

Շրջանային փողոցի հետ հատումը, այնուհետև Շրջանային փողոցով մինչև Ա.Վանցյան փողոցի հետ հատումը, այնուհետև Ա.Վանցյան փողոցով մինչև Կուրդինյան փողոցի հետ հատումը, այնուհետև Կուրդինյան փողոցով մինչև Սեբաստիայի փողոցի հետ հատումը, այնուհետև Սեբաստիայի փողոցով մինչև թիվ 846 կոորդինատի և 5-րդ գոտու սահմանագծի հետ հատման կետը, այնուհետև 5-րդ գոտու սահմանագծով մինչև Ա.Բաբաջանյան փողոցի և թիվ 686 կոորդինատի հետ հատումը, այնուհետև Ա.Բաբաջանյան փողոցով մինչև Գ.Շերամի փողոցի հետ հատումը, այնուհետև Գ.Շերամի փողոցով մինչև Աջափնյակ և Մալաթիա-Սեբաստիա վարչական շրջանների սահմանագծի հետ հատումը, այնուհետև Աջափնյակ և Մալաթիա-Սեբաստիա վարչական շրջանների սահմանագծով մինչև Ա.Սարգսյան փողոցի և թիվ 854 կոորդինատի հետ հատումը, այնուհետև Ա.Սարգսյան փողոցով մինչև Գ.Հասրաթյան փողոցի հետ հատումը, այնուհետև Գ.Հասրաթյան փողոցով մինչև Շիրազի փողոցի հետ հատումը, այնուհետև Շիրազի փողոցով մինչև Մազմանյան փողոցի հետ հատումը, այնուհետև Մազմանյան փողոցով մինչև Բեկնազարյան փողոցի հետ հատումը, այնուհետև Բեկնազարյան փողոցով մինչև թիվ 855 կոորդինատի և Աջափնյակ և Դավթաշեն վարչական շրջանների սահմանագծի հետ հատումը, այնուհետև այդ սահմանագծով մինչև 5-րդ գոտու սահմանագծի հետ հատման կետը(ներքին սահմանագիծը համընկնում է 4-րդ և 5-րդ գոտու արտաքին սահմանագծերին):

բ) սկսած Երևանյան լճի մոտ Շենգավիթ վարչական շրջանի, Բագրատունյաց պողոտայի և թիվ 651 կոորդինատի հետ հատման կետից, այնուհետև Բագրատունյաց պողոտայով սահմանագիծը շարունակվում է դեպի արևմուտք մինչև Շենգավիթ, Մալաթիա-Սեբաստիա վարչական շրջանների և 5-րդ գոտու սահմանագծի հետ հատումը, այնուհետև 5-րդ գոտու սահմանագծով մինչև թիվ 674 կոորդինատի և Շենգավիթ և Կենտրոն վարչական շրջանների սահմանագծի հետ հատումը, այնուհետև Շենգավիթ և Կենտրոն վարչական շրջանների սահմանագծով մինչև 5-րդ գոտու սահմանագծի, Գետառ գետակի և Հրազդան գետի հատման կետը(ներքին սահմանագիծը համընկնում է 5-րդ գոտու արտաքին սահմանագծին):

գ) սկսած Ա.Սարգսյան փողոցի և Արշակունյաց պողոտայի հետ հատման կետից, այնուհետև Արշակունյաց պողոտայով դեպի հարավ-արևմուտք մինչև թիվ 856 կոորդինատի հետ հատման կետը, այնուհետև սահմանագիծը շարունակվում է թիվ 857-868 կոորդինատներով մինչև Ն. Շենգավիթ 1-ին փողոցի հետ հատումը, այնուհետև Ն.Շենգավիթ 1-ին փողոցով մինչև Ն. Շենգավիթ 9-րդ փողոցի հետ հատումը, այնուհետև Ն.Շենգավիթ 9-րդ փողոցով մինչև Ե. Թադևոսյան փողոցի հետ հատումը, այնուհետև Ե.Թադևոսյան փողոցով մինչև Տարոնցի փողոցի նրբանցքի և 5-րդ գոտու սահմանագծի հետ հատումը(ներքին սահմանագիծը համընկնում է 5-րդ գոտու արտաքին սահմանագծին):

դ) սկսած 5-րդ գոտու սահմանագծի, Նուբարաշենի և Դ.Բեկի փողոցների հատման կետից, այնուհետև Նուբարաշենի փողոցով մինչև Այվազովսկու փողոցի հետ հատումը, այնուհետև Այվազովսկու փողոցով մինչև Արցախի պողոտայի հետ հատումը, այնուհետև Արցախի պողոտայով մինչև Էրեբունի փողոցի և 5-րդ գոտու սահմանագծի հետ հատումը(ներքին սահմանագիծը համընկնում է 5-րդ գոտու արտաքին սահմանագծին):

ե) սկսած 5-րդ գոտու սահմանագծի, Նորքի 7-րդ փողոցի և թիվ 541 կոորդինատի հատման կետից, այնուհետև Նորքի 7-րդ փողոցով մինչև թիվ 869 կոորդինատի հետ հատումը, այնուհետև սահմանագիծը շարունակվում է մինչև Նորք-Մարաշ և Նոր-Նորք վարչական շրջանների սահմանագծի հետ հատումը, այնուհետև այդ սահմանագծով մինչև Նորք-Մարաշ և Էրեբունի վարչական շրջանների սահմանագծի հետ հատումը, այնուհետև այդ սահմանագծով մինչև Կենտրոն, Նորք-Մարաշ և Էրեբունի վարչական շրջանների սահմանագծի հետ հատումը, այնուհետև այդ սահմանագծով մինչև 5-րդ գոտու սահմանագծի և թիվ 617 կոորդինատի հետ հատումը(ներքին սահմանագիծը համընկնում է 4-րդ և 5-րդ գոտու արտաքին սահմանագծերին):

զ) սկսած Մոլդովական փողոցի, 5-րդ գոտու սահմանագծի և թիվ 870 կոորդինատի հետ հատման կետից, այնուհետև սահմանագիծը շարունակվում է թիվ 871-873 կոորդինատներով մինչև Ա.Հովհաննիսյան փողոցի հետ հատումը, այնուհետև Ա.Հովհաննիսյան փողոցով մինչև

Հ.Գյուլիքեխյան փողոցի հետ հատումը, այնուհետև Հ.Գյուլիքեխյան փողոցով մինչև Մ. Գալշոյան փողոցի հետ հատումը, այնուհետև Մ.Գալշոյան փողոցով մինչև թիվ 874 կոորդինատի հետ հատման կետը, այնուհետև սահմանագիծը շարունակվում է թիվ 875-881 կոորդինատներով մինչև Հ.Ավետիսյան փողոցի հետ հատումը, այնուհետև Հ.Ավետիսյան փողոցով մինչև Դ.Բեկի փողոցի հետ հատումը, այնուհետև Դ.Բեկի փողոցով մինչև Շոպրոնի փողոցի հետ հատումը, այնուհետև Շոպրոնի փողոցով մինչև Գյուրջյան փողոցի հետ հատումը, այնուհետև Գյուրջյան փողոցով մինչև Նորքի փողոցի հետ հատումը, այնուհետև Նորքի փողոցով մինչև թիվ 882 կոորդինատի հետ հատումը, այնուհետև սահմանագիծը շարունակվում է թիվ 883-885 կոորդինատներով մինչև Նորքի 4-րդ փողոցի հետ հատումը, այնուհետև Նորքի 4-րդ փողոցով մինչև Նորքի 13-րդ փողոցի հետ հատումը, այնուհետև Նորքի 13-րդ փողոցով մինչև Նորքի 11-րդ փողոցի հետ հատումը, այնուհետև Նորքի 11-րդ փողոցով մինչև Նորքի 6-րդ փողոցի հետ հատումը, այնուհետև Նորքի 6-րդ փողոցով մինչև 5-րդ գոտու սահմանագծի, Նորքի 7-րդ փողոցի և թիվ 541 կոորդինատի հատման կետը(ներքին սահմանագիծը համընկնում է 4-րդ և 5-րդ գոտու արտաքին սահմանագծերին):

է) սկսած 5-րդ գոտու սահմանագծի, Աճառյան և Մ.Բաբաջանյան փողոցի հետ հատումը, այնուհետև Մ.Բաբաջանյան փողոցով մինչև թիվ 886 կոորդինատի հետ հատումը, այնուհետև սահմանագիծը շարունակվում է թիվ 887-889 կոորդինատներով մինչև Մ.Բաբաջանյան նրբանցքի հետ հատումը, այնուհետև Մ.Բաբաջանյան նրբանցքով մինչև Մ.Բաբաջանյան փողոցի հետ հատումը, այնուհետև Մ.Բաբաջանյան փողոցով մինչև Երևան քաղաքի արտաքին սահմանագծի հետ հատումը, այնուհետև այդ սահմանագծով մինչև Ն.Սաֆարյան փողոցի հետ հատման կետը, այնուհետև Ն.Սաֆարյան փողոցով մինչև Մ.Խուոյակով 4-րդ նրբանցքի հետ հատումը, այնուհետև Մ.Խուոյակով 4-րդ նրբանցքով մինչև Մ.Խուոյակով փողոցի հետ հատումը, այնուհետև Մ.Խուոյակով փողոցով մինչև Ալմա-Աթայի փողոցի հետ հատումը, այնուհետև Ալմա-Աթայի փողոցով մինչև թիվ 890 կոորդինատի հետ հատումը, այնուհետև սահմանագիծը շարունակվում է թիվ 891-899 կոորդինատներով մինչև Ա.Շահինյան փողոց 1-ին նրբանցքի հետ հատումը, այնուհետև Ա.Շահինյան փողոց 1-ին նրբանցքով մինչև Ա.Շահինյան փողոցի հետ հատումը, այնուհետև Ա.Շահինյան փողոցով մինչև Ավան 3-րդ փողոցի հետ հատումը, այնուհետև Ավանի 3-րդ փողոցով մինչև Աճառյան փողոցի և 4-րդ գոտու սահմանագծի հետ հատման

	<p>կետր(ներքին սահմանագիծը համընկնում է 4-րդ գոտու արտաքին սահմանագծին):</p> <p>ը) սկսած Ազատության պողոտայի և Թբիլիսյան խճուղու խաչմերուկների մոտ, Արաբկիր և Քանաքեռ-Զեյթուն վարչական շրջանների սահմանագծի հատման կետից, այնուհետև Արաբկիր և Քանաքեռ-Զեյթուն վարչական շրջանների սահմանագծով դեպի հյուսիս մինչև Թբիլիսյան խճուղու և Թբիլիսյան խճուղու նրբանցքի հետ հատման կետը, այնուհետև Թբիլիսյան խճուղու նրբանցքով մինչև Քանաքեռ 9-րդ փողոցի հետ հատումը, այնուհետև Քանաքեռ 9-րդ փողոցով մինչև Ֆանարջյան փողոցի 1-ին նրբանցքի հետ հատումը, այնուհետև Ֆանարջյան փողոցի 1-ին նրբանցքով մինչև Ֆանարջյան փողոցի հետ հատումը, այնուհետև Ֆանարջյան փողոցով մինչև Զ.Սարկավազի փողոցի հետ հատումը, այնուհետև Զ.Սարկավազի փողոցով մինչև Է.Հասարայան փողոցի հետ հատումը, այնուհետև Է.Հասարայան փողոցով մինչև Կ.Ուլսեցու և Ֆանարջյան փողոցների հետ հատումը, այնուհետև Ֆանարջյան փողոցով մինչև Յ.Լեփսուսի փողոցի և թիվ 900 կոորդինատի հետ հատումը, այնուհետև սահմանագիծը շարունակվում է թիվ 901-903 կոորդինատներով մինչև Յ.Լեփսուսի 3-րդ փողոցի հետ հատումը, այնուհետև Յ.Լեփսուսի 3-րդ փողոցով մինչև թիվ 904 կոորդինատի հետ հատումը, այնուհետև սահմանագիծը շարունակվում է թիվ 905-917 կոորդինատներով մինչև Ավան և Քանաքեռ-Զեյթուն վարչական շրջանների սահմանագծի հետ հատումը, այնուհետև այդ սահմանագծով մինչև թիվ 918 կոորդինատի հետ հատումը, այնուհետև սահմանագիծը շարունակվում է թիվ 919-926 կոորդինատներով մինչև թիվ 312 կոորդինատի և 4-րդ գոտու սահմանագծի հետ հատման կետը(ներքին սահմանագիծը համընկնում է 4-րդ և 5-րդ գոտու արտաքին սահմանագծերին):</p> <p>թ) սկսած Աշտարակի խճուղու մոտ Աջափնյակ, Դավթաշեն վարչական շրջանների սահմանագծի և թիվ 927 կոորդինատի հետ հատման կետից, այնուհետև սահմանագիծը շարունակվում է թիվ 928-963 կոորդինատներով մինչև Աշտարակի խճուղու մոտ Աջափնյակ, Դավթաշեն վարչական շրջանների սահմանագծի և թիվ 964 կոորդինատի հետ հատման կետը (Վահագնի թաղամասի կառուցապատումներ):</p>
7	<p><b><u>Յոթերորդ գոտու</u></b> տարածքը սահմանագծվում է հետևյալ փողոցներով՝</p> <p>ա) սկսած 5-րդ գոտու սահմանագծի, Աղաբաբյան փողոցի և թիվ 965 կոորդինատի հետ հատման կետից, այնուհետև սահմանագիծը շարունակվում է թիվ 966-1006 կոորդինատներով մինչև Երևան քաղաքի արտաքին սահմանագծի հետ հատման կետը, այնուհետև Երևան քաղաքի արտաքին սահմանագծով մինչև Ա.Միկոյան փողոցի հետ հատումը, այնուհետև Ա.Միկոյան փողոցով մինչև Եղվարդի խճուղու հետ հատումը, այնուհետև Եղվարդի խճուղով մինչև թիվ 1007 կոորդինատի հետ հատման կետը, այնուհետև սահմանագիծը շարունակվում է թիվ 1008-1030 կոորդինատներով մինչև Ղափանցյան փողոցի հետ հատումը, այնուհետև Ղափանցյան փողոցով մինչև Թբիլիսյան խճուղու, Արաբկիր և Քանաքեռ-Զեյթուն վարչական շրջանների սահմանագծի հետ հատման կետը(ներքին սահմանագծերը համընկնում են 4-րդ, 5-րդ և 6-րդ գոտիների արտաքին սահմանագծերին):</p> <p>բ) սկսած Թբիլիսյան խճուղու, Թբիլիսյան խճուղու նրբանցքի և Արաբկիր, Քանաքեռ-Զեյթուն վարչական շրջանների սահմանագծի հետ հատման կետից, այնուհետև վարչական շրջանների սահմանագծով մինչև թիվ 1031 կոորդինատի հետ հատման կետը, այնուհետև սահմանագիծը շարունակվում է թիվ 1032-1094 կոորդինատներով մինչև Երևան քաղաքի արտաքին սահմանագծի հետ հատման կետը, այնուհետև Երևան քաղաքի արտաքին սահմանագծով մինչև Թբիլիսյան խճուղու մոտ Արաբկիր և Ավան վարչական շրջանների սահմանագծի հետ հատման</p>

կետր, այնուհետև սահմանագիծը շարունակվում է մինչև Քանաքեռ-Զեյթուն և Ավան վարչական շրջանների սահմանագծի հետ հատման կետը, այնուհետև սահմանագիծը շարունակվում է մինչև թիվ 1095 կոորդինատի հետ հատման կետը, այնուհետև սահմանագիծը շարունակվում է թիվ 1096-1124 կոորդինատներով մինչև Աճառյան փողոց և Աճառյան փողոցի 2-րդ փակուղու հետ հատման կետը, այնուհետև Աճառյան փողոց 2-րդ փակուղով մինչև Երևան քաղաքի արտաքին սահմանագծի հետ հատման կետը, այնուհետև Երևան քաղաքի արտաքին սահմանագծով մինչև Մ.Բարաջանյան փողոցի մոտ 6-րդ գոտու սահմանագծի հետ հատման կետը(ներքին սահմանագծերը համընկնում են 4-րդ և 6-րդ գոտիների արտաքին սահմանագծերին):

գ) սկսած Երևան քաղաքի արտաքին սահմանագծի, Ն.Սաֆարյան փողոցի և թիվ 1125 կոորդինատի հետ հատման կետը, այնուհետև սահմանագիծը շարունակվում է թիվ 1126-1127 կոորդինատներով մինչև Նոր-Նորք և Ավան վարչական շրջանների սահմանագծի հետ հատման կետը, այնուհետև Նոր-Նորք վարչական շրջանի(Երևան քաղաքի արտաքին) սահմանագծով մինչև Քոչինյան փողոցի մոտ թիվ 1128 կոորդինատի հետ հատման կետը, այնուհետև սահմանագիծը շարունակվում է դեպի հարավ-արևմուտք մինչև Նոր-Նորք վարչական շրջանի(Երևան քաղաքի արտաքին) սահմանագծի և թիվ 1129 կոորդինատի հետ հատման կետը, այնուհետև Նոր-Նորք վարչական շրջանի(Երևան քաղաքի արտաքին) սահմանագծով մինչև Մինսկի փողոցի հետ հատումը, այնուհետև Մինսկի փողոցով մինչև Արտեմ Միկոյանի փողոցի հետ հատումը, այնուհետև Արտեմ Միկոյանի փողոցով մինչև Գալշոյան փողոցի և 6-րդ գոտու սահմանագծի հետ հատման կետը(ներքին սահմանագծերը համընկնում են 4-րդ, 5-րդ և 6-րդ գոտիների արտաքին սահմանագծերին):

դ) սկսած Նորքի փողոցի մոտ Նոր-Նորք և Նորք-Մարաշ վարչական շրջանների, 6-րդ գոտու սահմանագծի և թիվ 1130 կոորդինատի հետ հատման կետից, այնուհետև Նոր-Նորք և Նորք-Մարաշ վարչական շրջանների սահմանագծով մինչև թիվ 1131 կոորդինատի հետ հատման կետը, այնուհետև սահմանագիծը շարունակվում է թիվ 1132-1133 կոորդինատներով մինչև Դ.Բեկի փողոցի հետ հատումը, այնուհետև Դ.Բեկի փողոցով մինչև Հ.Ավետիսյան փողոցի հետ հատումը, այնուհետև Հ.Ավետիսյան փողոցով մինչև Մինսկի փողոցի հետ հատումը, այնուհետև Մինսկի փողոցով մինչև Վիլյուսի փողոցի հետ հատումը, այնուհետև Վիլյուսի փողոցով մինչև թիվ 1134 կոորդինատի հետ հատման կետը, այնուհետև սահմանագիծը շարունակվում է թիվ 1135-1465 կոորդինատներով մինչև Էրեբունի և Նոր-Նորք վարչական շրջանների սահմանագծերի հետ հատման կետը, այնուհետև Էրեբունի և Նոր-Նորք վարչական շրջանների սահմանագծով դեպի արևմուտք մինչև թիվ 1466 կոորդինատի հետ հատման կետը, այնուհետև սահմանագիծը շարունակվում է թիվ 1467-1479 կոորդինատներով մինչև Դ.Բեկի փողոցի հետ հատումը, այնուհետև Դ.Բեկի փողոցով դեպի հյուսիս այնուհետև արևելք մինչև 6-րդ գոտու, Էրեբունի, Նոր-Նորք և Նորք-Մարաշ վարչական շրջանների սահմանագծերի հետ հատման կետը(ներքին սահմանագծերը համընկնում են 5-րդ և 6-րդ գոտիների արտաքին սահմանագծերին):

ե) սկսած Այվազովսկու, Խ.Դաշտենցի և Էրեբունի փողոցների հատման կետից, այնուհետև Խ.Դաշտենցի փողոցով մինչև Խաղաղ Դոնի փողոցի հետ հատումը, այնուհետև Խաղաղ Դոնի փողոցով մինչև Տիտոգրադյան փողոցի հետ հատումը, այնուհետև Տիտոգրադյան փողոցով մինչև Այվազովսկու փողոցի և 6-րդ գոտու արտաքին սահմանագծի հետ հատումը(ներքին

սահմանագծերը համընկնում են 6-րդ գոտու արտաքին սահմանագծին):

զ/ սկսած 5-րդ և 6-րդ գոտիների, Արցախի և Էրեբունի փողոցների հատման կետից, դեպի արևմուտք մինչև թիվ 1480 կոորդինատի հետ հատման կետը, այնուհետև սահմանագիծը շարունակվում է թիվ 1481-1493 կոորդինատներով մինչև երկաթգծի հետ հատման կետը, այնուհետև երկաթգծով դեպի հյուսիս-արևմուտք մինչև թիվ 1494 կոորդինատի հետ հատման կետը, այնուհետև սահմանագիծը շարունակվում է թիվ 1495-1497 կոորդինատներով մինչև Էրեբունի և Շենգավիթ վարչական շրջանների սահմանագծի հետ հատումը, այնուհետև վարչական շրջանների սահմանագծով դեպի հյուսիս մինչև թիվ 1498 կոորդինատի հետ հատման կետը, այնուհետև սահմանագիծը շարունակվում է թիվ 1499-1504 կոորդինատներով մինչև երկաթգծի հետ հատման կետը, այնուհետև երկաթգծով դեպի հարավ-արևմուտք մինչև նորակառույց Էստակադայի հետ հատումը, այնուհետև Էստակադայով դեպի հյուսիս-արևմուտք մինչև Արշակունյաց պողոտայի հետ հատումը, այնուհետև Արշակունյաց պողոտայով մինչև Ներքին Շենգավիթ 6-րդ փողոցի հետ հատումը, այնուհետև Ներքին Շենգավիթ 6-րդ փողոցով մինչև Ներքին Շենգավիթ 13-րդ փողոցի հետ հատումը, այնուհետև Ներքին Շենգավիթ 13-րդ փողոցով մինչև թիվ 1505 կոորդինատի հետ հատման կետը, այնուհետև սահմանագիծը շարունակվում է թիվ 1506-1537 կոորդինատներով մինչև Չեխովի փողոցի հետ հատումը, այնուհետև Չեխովի փողոցով մինչև Արտաշիայան փողոցի հետ հատումը, այնուհետև Արտաշիայան փողոցով մինչև թիվ 1538 կոորդինատի հետ հատման կետը, այնուհետև սահմանագիծը շարունակվում է թիվ 1539-1575 կոորդինատներով մինչև Շարուրի փողոցի հետ հատումը, այնուհետև Շարուրի փողոցով մինչև Շիրակի փողոց հետ հատումը, այնուհետև Շիրակի փողոցով մինչև թիվ 1576 կոորդինատի հետ հատման կետը, այնուհետև սահմանագիծը շարունակվում է թիվ 1577-1588 կոորդինատներով մինչև 5-րդ գոտու սահմանագծի հետ հատման կետը(ներքին սահմանագծերը համընկնում են 5-րդ և 6-րդ գոտիների արտաքին սահմանագծերին):

է) սկսած Ծ.Իսակով, Բագրատունյաց պողոտաների, Սերաստիա փողոցի և 5-րդ գոտու սահմանագծի հատման կետից, 7-րդ գոտու ներքին սահմանագծերը համընկնում են 5-րդ և 6-րդ գոտիների արտաքին սահմանագծերին:

ը) սկսած Ծ.Իսակով պողոտայի մոտ, Երևան քաղաքի արտաքին սահմանագծի և թիվ 683 կոորդինատի հատման կետից, այնուհետև Երևան քաղաքի արտաքին սահմանագծով դեպի արևմուտք մինչև թիվ 1589 կոորդինատի և երկաթգծի հետ հատումը, այնուհետև երկաթգծով դեպի հյուսիս մինչև թիվ 1590 կոորդինատի հետ հատման կետը, այնուհետև սահմանագիծը շարունակվում է թիվ 1591-1739 կոորդինատներով մինչև երկաթգծի հետ հատումը, այնուհետև երկաթգծով դեպի հյուսիս մինչև Հաղթանակի 1-ին փողոցի հետ հատումը, այնուհետև Հաղթանակի 1-ին փողոցով մինչև Գուսան Շերամ, Օհանով փողոցների և 6-րդ գոտու սահմանագծի հետ հատման կետը (ներքին սահմանագծերը համընկնում են 5-րդ և 6-րդ գոտիների արտաքին սահմանագծերին):

թ) սկսած Լուկաշինի և Ա.Սարգսյան փողոցների հատման կետից, այնուհետև Լուկաշինի փողոցով մինչև հետ հատումը Լուկաշին 1-ին փողոցի հետ հատումը, այնուհետև Լուկաշինի 1-ին փողոցով մինչև Լուկաշինի 2-րդ փողոցի հետ հատումը, այդ Լուկաշինի 2-րդ փողոցով մինչև Սիլիկայն հին խճուղու հետ հատումը, այնուհետև Սիլիկայն հին խճուղով մինչև հյուսիս-հարավ նորակառույց ճանապարհի հետ հատումը, այնուհետև հյուսիս-հարավ նորակառույց ճանապարհով մինչև Սիլիկայն նոր խճուղու հետ հատումը,

	<p>այնուհետև Միլիկյան նոր խճուղով մինչև թիվ 1740 կոորդինատի հետ հատման կետը, այնուհետև սահմանագիծը շարունակվում է թիվ 1741-1798 կոորդինատներով մինչև Աշտարակի խճուղու մոտ Դավթաշեն և Աջափնյակ վարչական շրջանների սահմանագծի հետ հատումը, այնուհետև Դավթաշեն և Աջափնյակ վարչական շրջանների սահմանագծով մինչև ՀՄԵլքումովի փողոցի մոտ թիվ 1799 կոորդինատի հետ հատման կետը, այնուհետև սահմանագիծը շարունակվում է թիվ 1800-1815 կոորդինատներով մինչև Աղաբաբյան փողոցի հետ հատումը, այնուհետև Աղաբաբյան փողոցով մինչև 5-րդ գոտու սահմանագծի և թիվ 965 կոորդինատի հետ հատման կետը(ներքին սահմանագծերը համընկնում են 5-րդ և 6-րդ գոտիների արտաքին սահմանագծերին):</p>
8	<p><b><u>Ութերորդ գոտու</u></b> տարածքը սահմանագծվում է հետևյալ փողոցներով՝</p> <p>ա) սկսած 7-րդ գոտու սահմանագծի և Նորագավիթ 1-ին փողոցի հատման կետից, այնուհետև Նորագավիթ 1-ին փողոցով մինչև թիվ 1816 կոորդինատի հետ հատման կետը, այնուհետև սահմանագիծը շարունակվում է թիվ 1817-1821 կոորդինատներով մինչև Արտաշատի խճուղու հետ հատումը, այնուհետև Արտաշատի խճուղով մինչև թիվ 1822 կոորդինատի հետ հատման կետը, այնուհետև սահմանագիծը շարունակվում է թիվ 1823-1833 կոորդինատներով թիվ 1834 կոորդինատի և Երևան քաղաքի արտաքին սահմանագծի հետ հատման կետը, այնուհետև Երևան քաղաքի արտաքին սահմանագծով մինչև թիվ 1835 կոորդինատի հետ հատման կետը, այնուհետև սահմանագիծը շարունակվում է մինչև թիվ 1836 կոորդինատի և երկաթգծի հետ հատումը, այնուհետև սահմանագիծը երկաթգծով շարունակվում է մինչև թիվ 1837 կոորդինատի հետ հատման կետը, այնուհետև սահմանագիծը շարունակվում է թիվ 1838-1842 կոորդինատներով մինչև Արշակունյաց պողոտայի հետ հատումը, այնուհետև Արշակունյաց պողոտայով մինչև թիվ 1843 կոորդինատի հետ հատման կետը, այնուհետև սահմանագիծը շարունակվում է թիվ 1844-1881 կոորդինատներով մինչև Շիրակի փողոցի հետ հատումը, այնուհետև Շիրակի փողոցով մինչև թիվ 3602 կոորդինատի հետ հատման կետը, այնուհետև սահմանագիծը շարունակվում է թիվ 1882-1914 կոորդինատներով մինչև կրկին Շիրակի փողոցի հետ հատումը, այնուհետև Շիրակի փողոցով մինչև Շարուրի փողոցի և 7-րդ գոտու սահմանագծի հետ հատման կետը(ներքին սահմանագիծը համընկնում է 7-րդ գոտու արտաքին սահմանագծին):</p> <p>բ) սկսած Խաղաղ-Դոնի փողոցի, թիվ 1915 կոորդինատի և 7-րդ գոտու սահմանագծի հատման կետից, այնուհետև սահմանագիծը շարունակվում է դեպի հարավ-արևելք մինչև մինչև թիվ 1916 կոորդինատի հետ հատման կետը, այնուհետև սահմանագիծը շարունակվում է թիվ 1917-1926 կոորդինատներով մինչև Արին Բերդի 5-րդ նրբանցքի հետ հատումը, այնուհետև Արին Բերդի 5-րդ նրբանցքով դեպի հյուսիս-արևմուտք մինչև երկաթգծի հետ հատումը, այնուհետև սահմանագիծը երկաթգծով շարունակվում է դեպի հարավ մինչև Արին Բերդի փողոցի հետ հատումը այնուհետև Արին Բերդի փողոցով արևմուտք մինչև Էրեբունի և Շենգավիթ վարչական շրջանների սահմանագծի հետ հատման կետը, այնուհետև վարչական շրջանների սահմանագծով դեպի հյուսիս մինչև 7-րդ գոտու սահմանագծի և թիվ 1497 կոորդինատի հետ հատման կետը (ներքին սահմանագծերը համընկնում են 6-րդ և 7-րդ գոտիների արտաքին սահմանագծերին):</p> <p>գ) սկսած 6-րդ գոտու սահմանագծի, Նուբարաշեն և Վարդաշեն 5-րդ փողոցների հատման կետից, այնուհետև Վարդաշեն 5-րդ փողոցով մինչև Վարդաշեն 2-րդ փողոցի հետ հատումը, այնուհետև Վարդաշեն 2-րդ փողոցով մինչև Վարդաշեն 10-րդ փողոցի հետ հատումը, այնուհետև</p>

Վարդաշեն 10-րդ փողոցով մինչև Գ.Մահարի փողոցի հետ հատումը, այնուհետև Գ.Մահարու փողոցով դեպի արևելք մինչև Վարդաշեն 3-րդ փողոցի հետ հատումը, այնուհետև Վարդաշենի 3-րդ փողոցով դեպի արևմուտք մինչև թիվ 1927 կոորդինատի հետ հատման կետը, այնուհետև սահմանագիծը շարունակվում է թիվ 1928-1933 կոորդինատներով մինչև Նոր-Արեշի 45-րդ փողոցի հետ հատման կետը, այնուհետև Նոր-Արեշի 45-րդ փողոցով դեպի արևմուտք մինչև թիվ 1934 կոորդինատի հետ հատման կետը, այնուհետև սահմանագիծը շարունակվում է թիվ 1935-1969 կոորդինատներով մինչև Խ.Դաշտենցի փողոցի և 7-րդ գոտու սահմանագծի հետ հատման կետը (ներքին սահմանագծերը համընկնում են 6-րդ և 7-րդ գոտիների արտաքին սահմանագծերին):

դ) սկսած 6-րդ գոտու սահմանագծի, Էրեբունի և Նորք-Մարաշ վարչական շրջանների սահմանագծի և թիվ 1970 կոորդինատի հետ հատման կետից, այնուհետև սահմանագիծը շարունակվում է դեպի արևելք այնուհետև հարավ թիվ 1971-2093 կոորդինատներով մինչև Դ.Բեկի փողոցի հետ հատման կետը, այնուհետև Դ.Բեկի փողոցով դեպի հարավ-արևմուտք մինչև թիվ 2094 կոորդինատի հետ հատման կետը, այնուհետև սահմանագիծը շարունակվում է թիվ 2095-2097 կոորդինատներով մինչև Ջրվեժ գետակի հետ հատման կետը, այնուհետև Ջրվեժ գետակով և թիվ 2098-2101 կոորդինատներով դեպի հարավ-արևմուտք մինչև Նուբարաշենի փողոցի և 6-րդ գոտու սահմանագծի հետ հատման կետը (ներքին սահմանագծերը համընկնում են 4-րդ, 5-րդ և 6-րդ գոտիների արտաքին սահմանագծերին):

ե) սկսած Դ.Բեկի, Շոպրոնի, Բ.Մուրադյան փողոցների և 6-րդ գոտու սահմանագծի հատման կետից, 8-րդ գոտու ներքին սահմանագծերը համընկնում են 6-րդ և 7-րդ գոտիների արտաքին սահմանագծերին:

զ) սկսած Մինսկի, Միկոյան փողոցների և 7-րդ գոտու սահմանագծի հատման կետից, այնուհետև Մինսկի փողոցով դեպի հարավ-արևելք մինչև թիվ 2102 կոորդինատի հետ հատման կետը, այնուհետև սահմանագիծը շարունակվում է թիվ 2103-2131 կոորդինատներով մինչև թիվ 1139 կոորդինատի և 7-րդ գոտու սահմանագծի հետ հատման կետը (ներքին սահմանագծերը համընկնում են 6-րդ և 7-րդ գոտիների արտաքին սահմանագծերին):

է) սկսած թիվ 1128 կոորդինատի(Ջրվեժ բանավանի մոտ) և Երևան քաղաքի արտաքին սահմանագծի հատման կետից, այնուհետև Երևանի քաղաքի արտաքին սահմանագծով մինչև թիվ 1129 կոորդինատի հետ հատման կետը (ներքին սահմանագիծը համընկնում է 7-րդ գոտու արտաքին սահմանագծին):

ը) սկսած թիվ 1125 կոորդինատի(ՊՆ նախարարության մոտ), 6-րդ և 7-րդ գոտու սահմանագծերի հատման կետից, այնուհետև 6-րդ գոտու սահմանագծով դեպի հյուսիս-արևելք մինչև Երևան քաղաքի արտաքին սահմանագծի հատման կետը, այնուհետև Երևանի քաղաքի արտաքին սահմանագծով մինչև 7-րդ գոտու սահմանագծի հետ հատման կետը (ներքին սահմանագծերը համընկնում են 6-րդ և 7-րդ գոտիների արտաքին սահմանագծերին):

թ) սկսած Թբիլիսյան խճուղու մոտ Արաբկիր, Ավան և Երևան քաղաքի արտաքին սահմանագծի հետ հատման կետից, այնուհետև Երևանի քաղաքի արտաքին սահմանագծով դեպի հարավ-արևելք մինչև 7-րդ գոտու սահմանագծի և Աճառյան փողոցի 2-րդ փակուղու հետ հատման կետը (ներքին սահմանագիծը համընկնում է 7-րդ գոտու արտաքին սահմանագծին):



	<p>ժ) սկսած Ա.Միկոյան փողոցի, թիվ 2132 կոորդինատի և 7-րդ գոտու սահմանագծի հատման կետից, այնուհետև սահմանագիծը շարունակվում է մինչև թիվ 2133 կոորդինատ և Երևան քաղաքի արտաքին սահմանագծի հետ հատման կետը, այնուհետև Երևանի քաղաքի արտաքին սահմանագծով դեպի արևմուտք, այնուհետև հյուսիս-արևելք, այնուհետև արևելք մինչև Հրազդան գետի մոտ թիվ 2134 կոորդինատի և Քանաքեռ ՀԷԿ-ի ջրանցքի հետ հատման կետը, այնուհետև Քանաքեռ ՀԷԿ-ի ջրանցքով մինչև Երևան քաղաքի արտաքին սահմանագծի հետ հատման կետը (ներքին սահմանագծերը համընկնում են 6-րդ և 7-րդ գոտիների արտաքին սահմանագծերին):</p> <p>ի) սկսած Աշտարակի խճուղու մոտ թիվ 1798 կոորդինատի, Աջափնյակ, Դավթաշեն վարչական շրջանների սահմանագծի և 7-րդ գոտու սահմանագծի հետ հատման կետից, այնուհետև Աջափնյակ, Դավթաշեն վարչական շրջանների սահմանագծով դեպի հյուսիս-արևմուտք, այնուհետև շարունակելով Երևան քաղաքի արտաքին սահմանագծով մինչև թիվ 1809 կոորդինատի և 7-րդ գոտու սահմանագծի հատման կետը (ներքին սահմանագծերը համընկնում են 6-րդ և 7-րդ գոտիների արտաքին սահմանագծերին):</p> <p>լ) սկսած Հաղթանակի 1-ին փողոցի մոտ երկաթգծի և 7-րդ գոտու սահմանագծի հատման կետից, այնուհետև Հաղթանակի 1-ին փողոցով դեպի հյուսիս-արևմուտք մինչև Աջափնյակ և Մալաթիա-Մեքաստիա վարչական շրջանների սահմանագծի հետ հատման կետը, այնուհետև Աջափնյակ և Մալաթիա-Մեքաստիա վարչական շրջանների սահմանագծով դեպի արևելք այնուհետև հարավ-արևելք մինչև թիվ 2135 կոորդինատի հետ հատման կետը, այնուհետև սահմանագիծը շարունակվում է թիվ 2136-2160 կոորդինատներով մինչև Հյուսիս-հարավ նորակառույց ճանապարհի հետ հատման կետը, այնուհետև Հյուսիս-հարավ նորակառույց ճանապարհով դեպի հյուսիս-արևելք մինչև Սիլիկյան հին խճուղու և 7-րդ գոտու սահմանագծի հետ հատման կետը (ներքին սահմանագծերը համընկնում են 6-րդ և 7-րդ գոտիների արտաքին սահմանագծերին):</p>
9	<p><b><u>Իններորդ գոտու</u></b> տարածքը սահմանագծվում է հետևյալ փողոցներով՝</p> <p>ա) սկսած Արին Բերդի 5-րդ նրբանցքի և թիվ 1926 կոորդինատի հատման կետից, այնուհետև Արին Բերդի 5-րդ նրբանցքով դեպի հարավ մինչև Արին Բերդի փողոցի հետ հատումը, այնուհետև Արին Բերդի փողոցով դեպի արևելք մինչև թիվ 2161 կոորդինատի հետ հատման կետը, այնուհետև սահմանագիծը շարունակվում է թիվ 2162-2172 կոորդինատներով մինչև կրկին Արին Բերդի 5-րդ նրբանցքի հետ հատումը, այնուհետև Արին Բերդի 5-րդ նրբանցքով դեպի հարավ մինչև թիվ 2173 կոորդինատի հետ հատման կետը, այնուհետև սահմանագիծը շարունակվում է թիվ 2174-2211 կոորդինատներով մինչև Էրեբունի և Շենգավիթ վարչական շրջանների սահմանագծի հետ հատման կետը, այնուհետև Էրեբունի և Շենգավիթ վարչական շրջանների սահմանագծով դեպի արևմուտք մինչև Արտաշատի ջրանցքի հետ հատումը, այնուհետև Արտաշատի ջրանցքով դեպի հարավ-արևմուտք մինչև Երևան քաղաքի արտաքին սահմանագծի հետ հատումը, այնուհետև Երևան քաղաքի արտաքին սահմանագծով դեպի արևմուտք մինչև թիվ 2212 կոորդինատի հետ հատման կետը, այնուհետև սահմանագիծը շարունակվում է թիվ 2213-2236 կոորդինատներով մինչև երկաթգծի հետ հատումը, այնուհետև երկաթգծով դեպի արևմուտք մինչև 8-րդ գոտու սահմանագծի և Արտաշատի խճուղու հետ հատման կետը (ներքին սահմանագծերը համընկնում են 7-րդ և 8-րդ գոտիների արտաքին սահմանագծերին):</p>

բ) սկսած 8-րդ գոտու և թիվ 1967 կոորդինատի հատման կետից, այնուհետև սահմանագիծը շարունակվում է թիվ 2237-2354 կոորդինատներով մինչև Նուբարաշենի խճուղու հետ հատման կետը, այնուհետև Նուբարաշենի խճուղով դեպի հյուսիս-արևմուտք մինչև Խաչիկ Գաշտենցի փողոցի և 7-րդ գոտու սահմանագծի հետ հատման կետը (սերքին սահմանագծերը համընկնում են 7-րդ և 8-րդ գոտիների արտաքին սահմանագծերին):

գ) սկսած 8-րդ գոտու և թիվ 2067 կոորդինատի հատման կետից (Դ.Բեկի և Գաջեգործների փողոցի մոտ), այնուհետև սահմանագիծը շարունակվում է դեպի արևելք թիվ 2355-2368 կոորդինատներով մինչև Վարդաշենի 9-րդ փողոցի հետ հատման կետը, այնուհետև Վարդաշենի 9-րդ փողոցով դեպի հարավ-արևմուտք մինչև թիվ 2369 կոորդինատի հետ հատման կետը, այնուհետև սահմանագիծը շարունակվում է թիվ 2370-2380 կոորդինատներով մինչև Գ.Մահարու փողոցի հետ հատման կետը, այնուհետև Գ.Մահարու փողոցով դեպի արևելք մինչև թիվ 2381 կոորդինատի հետ հատման կետը, այնուհետև սահմանագիծը շարունակվում է թիվ 2382-2391 կոորդինատներով մինչև Նոր Արեշ 45-րդ փողոցի հետ հատման կետը, այնուհետև Նոր Արեշ 45-րդ փողոցով դեպի հարավ-արևմուտք մինչև 8-րդ գոտու սահմանագծի և թիվ 1933 կոորդինատի հետ հատման կետը (սերքին սահմանագծերը համընկնում են 6-րդ և 8-րդ գոտիների արտաքին սահմանագծերին):

դ) սկսած թիվ 1589 կոորդինատի և Երևան քաղաքի արտաքին սահմանագծի հատման կետից, այնուհետև Երևան քաղաքի արտաքին սահմանագծով դեպի հյուսիս-արևմուտք մինչև թիվ 2392 կոորդինատի հետ հատման կետը, այնուհետև սահմանագիծը շարունակվում է թիվ 2393-2525 կոորդինատներով մինչև Աջափնյակ և Մալաթիա-Սեբաստիա վարչական շրջանների սահմանագծի հետ հատման կետը, այնուհետև Աջափնյակ և Մալաթիա-Սեբաստիա վարչական շրջանների սահմանագծով մինչև Հաղթանակի 1-ին փողոցի և 8-րդ գոտու սահմանագծի հետ հատման կետը (սերքին սահմանագծերը համընկնում են 7-րդ և 8-րդ գոտիների արտաքին սահմանագծերին):

ե) սկսած Հյուսիս-հարավ նորակառույց ճանապարհի և Սիլիկյան հին խճուղու հետ հատման կետից (7-րդ և 8-րդ գոտիների սահմանագծերի հատման մասում), այնուհետև Սիլիկյան հին խճուղով դեպի արևմուտք մինչև թիվ 2526 կոորդինատի հետ հատման կետը, այնուհետև սահմանագիծը շարունակվում է թիվ 2527-2644 կոորդինատներով մինչև Երևան քաղաքի արտաքին սահմանագծի հետ հատման կետը, այնուհետև Երևան քաղաքի արտաքին սահմանագծով մինչև 6-րդ գոտու սահմանագծի և թիվ 973 կոորդինատի հետ հատման կետը (սերքին սահմանագծերը համընկնում են 6-րդ, 7-րդ և 8-րդ գոտիների արտաքին սահմանագծերին):

զ) սկսած Շիրակի փողոցի մոտ, 8-րդ գոտու սահմանագծի, թիվ 2645 կոորդինատի և երկաթգծի հատման կետից, այնուհետև երկաթգծով դեպի հարավ-արևմուտք մինչև թիվ 2646 կոորդինատի հետ հատումը, այնուհետև սահմանագիծը երկաթգծով շարունակվում է թիվ 2647-2653 կոորդինատներով դեպի հյուսիս-արևմուտք մինչև Շիրակի փողոցի հետ հատումը, այնուհետև Շիրակի փողոցով դեպի հարավ-արևմուտք մինչև Շիրակի 5-րդ նրբանցքի հետ հատումը, այնուհետև Շիրակի 5-րդ նրբանցքով դեպի հյուսիս մինչև Երևան քաղաքի արտաքին սահմանագծի հետ հատումը, այնուհետև Երևան քաղաքի արտաքին սահմանագծով դեպի հյուսիս-արևելք մինչև թիվ 2513 կոորդինատի հետ հատման կետը, այնուհետև սահմանագիծը շարունակվում է թիվ 2654-2714 կոորդինատներով մինչև Շիրակի փողոցի մոտ 7-րդ գոտու

	<p>սահմանագծի և թիվ 1576 կոորդինատի հետ հատման կետը (սերքին սահմանագծերը համընկնում են 7-րդ և 8-րդ գոտիների արտաքին սահմանագծերին):</p>
10	<p><b><u>Տասներորդ գոտու</u></b> տարածքը սահմանագծվում է հետևյալ փողոցներով՝</p> <p>ա) սկսած Նուբարաշենի 7-րդ և 10-րդ փողոցների հատման կետից, այնուհետև Նուբարաշենի 7-րդ փողոցով մինչև Նուբարաշենի 20-րդ փողոցի հետ հատումը, այնուհետև Նուբարաշենի 20-րդ փողոցով մինչև թիվ 2715 կոորդինատի հետ հատման կետը, այնուհետև սահմանագիծը շարունակվում է թիվ 2716-2726 կոորդինատներով մինչև Նուբարաշենի 11-րդ փողոցի հետ հատումը, այնուհետև Նուբարաշենի 11-րդ փողոցով մինչև թիվ 2727 կոորդինատի հետ հատման կետը, այնուհետև սահմանագիծը շարունակվում է թիվ 2728-2733 կոորդինատներով դեպի հյուսիս-արևելք մինչև Նուբարաշենի 15-րդ փողոցի հետ հատումը, այնուհետև Նուբարաշենի 15-րդ փողոցով դեպի հյուսիս-արևմուտք մինչև Նուբարաշենի 10-րդ փողոցի հետ հատումը, այնուհետև Նուբարաշենի 10-րդ փողոցով մինչև Նուբարաշենի 7-րդ և 10-րդ փողոցների հատման կետը:</p> <p>բ) սկսած 9-րդ գոտու սահմանագծի, թիվ 2650 կոորդինատի և երկաթգծի հատման կետից, այնուհետև սահմանագիծը շարունակվում է երկաթգծով դեպի հարավ-արևելք թիվ 2734-2759 կոորդինատներով մինչև Ներքին Չարբախ 11-րդ փողոցի հետ հատումը, այնուհետև Ներքին Չարբախ 11-րդ փողոցով մինչև Ներքին Չարբախ 9-րդ փողոցի հետ հատումը, այնուհետև Ներքին Չարբախ 9-րդ փողոցով մինչև թիվ 2760 կոորդինատի հետ հատման կետը, այնուհետև սահմանագիծը շարունակվում է թիվ 2761-2793 կոորդինատներով մինչև թիվ 2651 կոորդինատի և 9-րդ գոտու սահմանագծի հետ հատման կետը (սերքին սահմանագիծը համընկնում է 9-րդ գոտու արտաքին սահմանագծին):</p> <p>գ) սկսած 8-րդ գոտու և թիվ 1917 կոորդինատի հետ հատման կետից, այնուհետև սահմանագիծը շարունակվում է դեպի արևելք թիվ 2794-2804 կոորդինատներով մինչև Թեյշերանի փողոցի հետ հատումը, այնուհետև Թեյշերանի փողոցով մինչև Արին Բերդի 5-րդ նրբանցքի և 9-րդ գոտու սահմանագծի հետ հատման կետը (սերքին սահմանագծերը համընկնում են 8-րդ և 9-րդ գոտիների արտաքին սահմանագծերին):</p> <p>դ) սկսած Երևան քաղաքի (Դավթաշեն վարչական շրջան) արտաքին սահմանագծի և թիվ 1810 կոորդինատի հետ հատման կետից, այնուհետև Երևան քաղաքի արտաքին սահմանագծով դեպի հյուսիս-արևելք մինչև թիվ 1006 կոորդինատի հետ հատման կետը (սերքին սահմանագիծը համընկնում է 7-րդ գոտու արտաքին սահմանագծին):</p>
11	<p><b><u>Տասնմեկերորդ գոտու</u></b> տարածքը սահմանագծվում է հետևյալ փողոցներով՝</p> <p>ա) սկսած Երևան քաղաքի արտաքին սահմանագծի և թիվ 2805 կոորդինատի հետ հատման կետից, այնուհետև սահմանագիծը շարունակվում է դեպի արևելք թիվ 2806-2888 կոորդինատներով մինչև Շենգավիթ և Էրեբունի վարչական շրջանների սահմանագծի հետ հատման կետը, այնուհետև Շենգավիթ և Էրեբունի վարչական շրջանների սահմանագծով մինչև Շենգավիթ և Նուբարաշեն վարչական շրջանների սահմանագծի հետ հատման կետը, այնուհետև Շենգավիթ և Նուբարաշեն վարչական շրջանների սահմանագծով մինչև Երևան քաղաքի արտաքին սահմանագծի հետ հատման կետը, այնուհետև Երևան քաղաքի արտաքին սահմանագծով մինչև թիվ 2805 կոորդինատի հետ հատման կետը (Խարբերդ թաղամաս):</p>

	<p>բ) սկսած Նուբարաշեն և Էրեբունի վարչական շրջանների սահմանագծի և թիվ 2889 կոորդինատի հետ հատման կետից, այնուհետև սահմանագիծը շարունակվում է դեպի հարավ թիվ 2890-2921 կոորդինատներով մինչև Երևան քաղաքի արտաքին սահմանագծի հետ հատման կետը, այնուհետև Երևան քաղաքի արտաքին սահմանագծով մինչև թիվ 2922 կոորդինատի հետ հատման կետը, այնուհետև սահմանագիծը շարունակվում է դեպի հարավ-արևմուտք թիվ 2923-3086 կոորդինատներով մինչև Նուբարաշեն և Էրեբունի վարչական շրջանների սահմանագծի հետ հատման կետը, այնուհետև Նուբարաշեն և Էրեբունի վարչական շրջանների սահմանագծով մինչև թիվ 2889 կոորդինատի հետ հատման կետը (ներքին սահմանագիծը համընկնում է 10-րդ գոտու արտաքին սահմանագծին):</p> <p>գ) սկսած Մուշավան 4-րդ փողոցի և թիվ 3087 կոորդինատի հետ հատման կետից, այնուհետև սահմանագիծը շարունակվում է դեպի հյուսիս թիվ 3088-3126 կոորդինատներով մինչև Մասիս-Արովյան խճուղու հետ հատման կետը, այնուհետև Մասիս-Արովյան խճուղով դեպի հարավ մինչև թիվ 3127 կոորդինատի հետ հատման կետը, այնուհետև սահմանագիծը շարունակվում է թիվ 3128-3302 կոորդինատներով մինչև Մուշավան 4-րդ փողոցի և թիվ 3087 կոորդինատի հետ հատման կետը (Մուշավան և Ջրաշեն թաղամասեր)</p> <p>դ) սկսած Երևան քաղաքի (Արաբկիր վարչական շրջան) արտաքին սահմանագծի և թիվ 2134 կոորդինատի հետ հատման կետից, այնուհետև Երևան քաղաքի (Արաբկիր վարչական շրջան) արտաքին սահմանագծով դեպի արևելք մինչև 8-րդ գոտու արտաքին սահմանագծի հետ հատման կետը (ներքին սահմանագիծը համընկնում է 8-րդ գոտու արտաքին սահմանագծին):</p> <p>ե) սկսած 10-րդ գոտու սահմանագծի և թիվ 2789 կոորդինատի հետ հատման կետից, այնուհետև սահմանագիծը շարունակվում է դեպի հյուսիս-արևմուտք թիվ 3303-3349 կոորդինատներով մինչև Շիրակի փողոցի 5-րդ նրբանցքի հետ հատման կետը, այնուհետև Շիրակի փողոցի 5-րդ նրբանցքով դեպի հյուսիս մինչև Շիրակի փողոցի և 9-րդ գոտու արտաքին սահմանագծի հետ հատման կետը (ներքին սահմանագծերը համընկնում են 9-րդ և 10-րդ գոտիների արտաքին սահմանագծերին):</p> <p>զ) սկսած Երևան քաղաքի(Շենգավիթ վարչական շրջան) արտաքին սահմանագծի, 8-րդ գոտու սահմանագծի և թիվ 1835 կոորդինատի հետ հատման կետից, այնուհետև Երևան քաղաքի(Շենգավիթ վարչական շրջան) արտաքին սահմանագծով դեպի հյուսիս-արևմուտք մինչև Ներքին Չարբախի 1-ին փողոցի հետ հատման կետը, այնուհետև Ներքին Չարբախի 1-ին փողոցով դեպի հյուսիս-արևելք մինչև 10-րդ գոտու արտաքին սահմանագծի հետ հատման կետը (ներքին սահմանագծերը համընկնում են 8-րդ, 9-րդ և 10-րդ գոտիների արտաքին սահմանագծերին):</p>
12	<p><b><u>Տասներկուերորդ գոտու</u></b> տարածքի սահմանագիծը՝ արտաքին սահմանները անցնում են Երևան քաղաքի արտաքին սահմանագծով, իսկ ներքին սահմանագծերը համընկնում են 5-րդ, 6-րդ, 7-րդ, 8-րդ, 9-րդ, 10-րդ և 11-րդ գոտիների սահմաններին:</p>
<b>ԱՐԱԳԱԾՈՏՆԻ ՄԱՐԶ</b>	
9	<p><b><u>ք. Աշտարակ, իններորդ գոտու</u></b> սահմաններն անցնում են սկսած Գ. Նարեկացի և Ս. Շահազիզի փողոցների հետ հատումից, այնուհետև Ս. Շահազիզի փողոցով մինչև Պողոջան փողոցի հետ հատումը, այնուհետև Պողոջան փողոցով մինչև Ն. Աշտարակեցի փողոցի հետ հատումը, այնուհետև Ն. Աշտարակեցու փողոցով մինչև Արովյան փողոցի հետ հատումը, այնուհետև Արովյան փողոցով մինչև</p>

	<p>Քասախ գետի հետ հատումը, այնուհետև Քասախ գետով մինչև թիվ 1 կոորդինատի հետ հատումը, այնուհետև սահմանագիծը շարունակվում է դեպի հյուսիս մինչև թիվ 2 կոորդինատի և Լինչի փողոցի հետ հատումը, այնուհետև Լինչի փողոցով մինչև Մ. Մաշտոցի փողոցի հետ հատումը, այնուհետև Մ. Մաշտոցի փողոցով դեպի արևելք մինչև Գ. Նարեկացի և Ա.Շահագիզի փողոցների հետ հատումը:</p>
10	<p><b>ք. Աշտարակ, տասներորդ գոտու</b> սահմաններն անցնում են՝ սկսած 9-րդ գոտու սահմանագծի, Քասախ գետի և թիվ 1 կոորդինատի հատման կետից, այնուհետև Քասախ գետով դեպի հարավ-արևմուտք մինչև քաղաքի վարչական սահմանագծի հետ հատումը, այնուհետև այդ սահմանագծով դեպի հյուսիս մինչև Վանի հերոսներ փողոցի հետ հատումը, այնուհետև Վանի հերոսներ փողոցով դեպի արևելք մինչև Գ. Նարեկացի և Շիրազի փողոցների հետ հատումը, այնուհետև Շիրազի փողոցով մինչև Պոռոշյան փողոցի հետ հատումը, այնուհետև Պոռոշյան փողոցով մինչև Ա. Շահագիզի փողոցի և 9-րդ գոտու սահմանագծի հետ հատումը (ներքին սահմանագիծը համընկնում է 9-րդ գոտու արտաքին սահմանագծին):</p>
11	<p><b>ք. Աշտարակ, տասնմեկերորդ գոտու</b> տարածքի սահմանագիծը անցնում է՝ սկսած Վանի հերոսներ փողոցի, 10-րդ գոտու և քաղաքի վարչական սահմանագծի հետ հատման կետից, այնուհետև քաղաքի վարչական սահմանագծով դեպի հյուսիս մինչև Հյուսիս-հարավ ավտոմայրուղու մոտ թիվ 3 կոորդինատի հետ հատման կետը, այնուհետև սահմանագիծը շարունակվում է թիվ 4-47 կոորդինատներով դեպի հարավ մինչև Գեղագնիկի փողոցի հետ հատումը, այնուհետև Գեղագնիկի փողոցով մինչև Միկոյան Եղբայրների փողոցի հետ հատումը, այնուհետև Միկոյան Եղբայրներ փողոցով դեպի հարավ-արևմուտք մինչև թիվ 48 կոորդինատի հետ հատման կետը, այնուհետև սահմանագծը շարունակվում է թիվ 49-61 կոորդինատներով մինչև Տ. Մեծի փողոցի հետ հատումը, այնուհետև Տ. Մեծի փողոցով դեպի հյուսիս մինչև Վանա լճի փողոցի հետ հատումը, այնուհետև Վանա լճի փողոցով մինչև Քասախ գետի և 10-րդ գոտու սահմանագծի հետ հատումը(ներքին սահմանագծերը համընկնում են 9-րդ և 10-րդ գոտիների արտաքին սահմանագծերին):</p> <p><b>Կարբի, Օհանավան, Ագարակ</b> (Աշտարակի շրջան):</p>
12	<p><b>ք. Աշտարակ, տասներկուերորդ գոտու</b> տարածքի սահմանագիծը՝ արտաքին սահմանները անցնում են Աշտարակ քաղաքի արտաքին սահմանագծով, իսկ ներքին սահմանագծերը համընկնում են 10-րդ և 11-րդ գոտիների սահմաններին:</p> <p><b>Մաղմոսավան, Բյուրական, Ուշի, Արտաշավան, Ոսկեվազ, Օշական, Փարպի, Բազմաղբյուր:</b></p>
13	<p><b>ք. Ապարան, տասներեքերորդ գոտու</b> տարածքի սահմանագիծը անցնում է՝ սկսած Քասախ գետի, թիվ 62 կոորդինատի և Քասախ գետի վտակի հատման կետից, այնուհետև Քասախ գետի վտակով դեպի հարավ-արևմուտք մինչև Գրիբոյեդովի փողոցի հետ հատումը, այնուհետև Գրիբոյեդովի փողոցով դեպի արևմուտք մինչև Բաղրամյան փողոցի հետ հատումը, այնուհետև Բաղրամյան փողոցով դեպի հյուսիս մինչև Չարենցի փողոցի հետ հատումը, այնուհետև Չարենցի փողոցով մինչև Շահումյան փողոցի հետ հատումը, այնուհետև Շահումյան փողոցով մինչև Մ.Մաշտոցի փողոցի հետ հատումը, այնուհետև Մ.Մաշտոցի փողոցով մինչև Ա.Մելիքյան փողոցի հետ հատումը, այնուհետև Ա.Մելիքյան փողոցով մինչև Ն.Տոնոյան փողոցի հետ հատումը, այնուհետև Ն.Տոնոյան փողոցով մինչև Հերոսամարտի փողոցի հետ հատումը, այնուհետև Հերոսամարտի փողոցով մինչև Ծաղկունյաց փողոցի հետ հատումը, այնուհետև Ծաղկունյաց փողոցով մինչև Մհուրի Գևորգի փողոցի հետ հատումը, այնուհետև Մհուրի Գևորգի փողոցով մինչև Գ.Նժդեհի փողոցի մոտ Քասախ գետի վտակի հետ հատումը, այնուհետև սահմանագիծը շարունակվում է այդ վտակով դեպի հարավ-արևելք մինչև Քասախ գետի հետ հատումը, այնուհետև Քասախ գետով դեպի հարավ-արևելք մինչև թիվ 62 կոորդինատի հետ հատումը:</p>

	<b>Ղազարավան, Սասունիկ, Ոսկեհատ, Ուջան, Անտառուտ:</b>
14	<b>ք. Ապարան, տասնչորսերորդ գոտու</b> տարածքի սահմանագիծը՝ արտաքին սահմանները անցնում են Ապարան քաղաքի արտաքին սահմանագծով, իսկ ներքին սահմանագծերը համընկնում են 13-րդ գոտու սահմաններին: <b>ք. Թալին:</b> <b>Աղծք:</b>
15	<b>Կոշ, Օրգով, Քուչակ, Արագած (Ապարանի շրջան), Հարթավան, Շենավան, Ափնագյուղ, Տեղեր, Ծաղկաշեն, Երնջատափ, Վարդենիս, Վարդենուտ, Կայք (Մուլքի):</b>
16	<b>Արայի, Արագածավան (Թալինի շրջան Արագած), Արագածոտն, Արուճ, Լուսագյուղ, Շամիրամ:</b>
17	<b>Ձորագյուլիս, Վերին Սասունիկ, Ավան, Թթուջուր, Սարալանջ, Նիգավան, Գպրեվանք, Եղիպատրուշ, Չքնաղ, Շողակն (Ապարանի շրջան Նորաշեն), Նոր Եղեսիա, Ծաղկահովիտ, Նոր Ամանոս, Ջրամբար:</b>
18	<b>Հնաբերդ, Արտենի, Ալագյազ, Նորաշեն (Արագածի շրջան), Ներքին Բազմաբերդ, Ջամշու, Աշնակ, Ռյա թագա, Ագարակավան (Թալինի շրջան), Գեղաձոր, Գավթաշեն, Կաթնաղբյուր, Կանիաշիր (Սանգյառ), Ներքին Սասնաշեն, Բերքառատ, Լեռնարոտ, Սադունց (Ամբե Թագա), Մաստարա, Գաշտաղեն, Ճարճակիս (Դերեկ), Կաքավաձոր, Թաթուլ (Արեգ), Մելիքգյուղ, Միրաք:</b>
19	<b>Շենկանի, Միփան, Վարդաբլուր, Գեղարոտ, Ակունք, Ծիլքար, Կարմրաշեն, Գեղաղիր, Ավշեն, Լեռնապար, Միջնատուն (Օրթաճյա), Ծաղկասար, Լուսակն, Պարտիզակ:</b>
20	<b>Իրինդ, Ջարինջա, Գառնահովիտ, Դիան, Հացաշեն, Ոսկեթաս, Յամաքասար, Նոր Արթիկ, Սուսեր, Սորիկ, Եղնիկ, Վերին Սասնաշեն, Ջովասար, Դդմասար (Ղաբաղթափա), Վերին Բազմաբերդ, Շղարշիկ, Գետափ, Արևուտ (Բարոժ), Կանչ (Գյալթո), Մեծաձոր (Ավթոնա), Թլիկ, Հակո, Օթնան (Բայսզ):</b>
<b>ԱՐԱՐԱՏԻ ՄԱՐԶ</b>	
8	<b>Արգավանդ ութերորդ գոտու</b> տարածքը սահմանագծվում է հետևյալ փողոցներով՝ սկսած թիվ 60 կողողինատի և համայնքի վարչական սահմանագծի հատումից թիվ 61-76 կողողինատներով մինչև Կենտրոնական 1-ին փողոցի հետ հատումը, այնուհետև Կենտրոնական 1-ին փողոցով մինչև Կենտրոնական փողոցի հետ հատումը, այնուհետև Կենտրոնական փողոցով մինչև երկաթգծի հետ հատումը, այնուհետև երկաթգծով մինչև Օդանավակայանի փողոցի հետ հատումը, այնուհետև Օդանավակայանի փողոցով մինչև համայնքի վարչական սահմանագծի հետ հատումը, այնուհետև համայնքի վարչական սահմանագծով մինչև Կենտրոնական 1-ին փողոցի հետ հատումը:
9	<b>Արգավանդ, իններորդ գոտու</b> ներքին սահմանները համընկնում են ութերորդ գոտու արտաքին սահմանների հետ, իսկ արտաքին սահմաններն անցնում են համայնքի վարչական սահմանագծով:
10	<b>ք. Արտաշատ, տասներորդ գոտու</b> տարածքը սահմանագծվում է հետևյալ փողոցներով՝ սկսած Օգոստոսի 23 և Կամոյի փողոցների հատումից, այնուհետև Կամոյի փողոցով մինչև Սպանդարյան փողոցի

	<p>հետ հատումը, այնուհետև Սպանդարյան փողոցով մինչև Ա. Խաչատրյան փողոցի հետ հատումը, այնուհետև Ա. Խաչատրյան փողոցով մինչև Ստեփանյան փողոց, այնուհետև Ստեփանյան փողոցով մինչև Աթարբեկյան փողոցի հետ հատումը, այնուհետև Աթարբեկյան փողոցով մինչև Թումանյան փողոցի հետ հատումը, այնուհետև Թումանյան փողոցով մինչև Շահումյան փողոցի հետ հատումը, այնուհետև Շահումյան փողոցով մինչև Կիրովի փողոցի հետ հատումը, այնուհետև Կիրովի փողոցով մինչև Թորոմոնյան և Օգոստոսի 23 փողոցների հետ հատումը, այնուհետև Օգոստոսի 23 փողոցով մինչև Իսակով փողոցի հետ հատումը, այնուհետև Իսակով փողոցով մինչև Արարատյան մայրուղու հետ հատումը, այնուհետև Արարատյան մայրուղով մինչև Մարքսի փողոցի հետ հատումը, այնուհետև Մարքսի փողոցով մինչև Մանուշյան փողոցի հետ հատումը, այնուհետև Մանուշյան փողոցով մինչև Աթարբեկյան փողոցի հետ հատումը, այնուհետև Աթարբեկյան փողոցով մինչև Լուսինյան փողոցի հետ հատումը, այնուհետև Լուսինյան փողոցով մինչև Ս. Հակոբյան փողոցի հետ հատումը, այնուհետև Ս. Հակոբյան փողոցով մինչև Անդրանիկի փողոցի հետ հատումը, այնուհետև Անդրանիկի փողոցով մինչև Ա. Խաչատրյան փողոցի հետ հատումը, այնուհետև Ա. Խաչատրյան փողոցով դեպի հյուսիս-արևելք մինչև Օգոստոսի 23 փողոցի հետ հատումը, այնուհետև Օգոստոսի 23 փողոցով մինչև Կամոյի փողոցի հետ հատումը:</p> <p><b>բ. Մասիս, տասներորդ գոտու</b> տարածքը սահմանագծվում է հետևյալ փողոցներով՝ սկսած Երևանյան փողոցի և թիվ 1 կողողինատի հետ հատումից, այնուհետև սահմանագիծը շարունակվում է հարավ-արևելք մինչև 2-րդ թաղամաս 1-ին փողոցի հետ հատումը, այնուհետև 2-րդ թաղամաս 1-ին փողոցով մինչև 2-րդ թաղամաս 1-ին փողոցի 1-ին նրբանցքի հետ հատումը, այնուհետև 2-րդ թաղամաս 1-ին փողոցի 1-ին նրբանցքով մինչև 2-րդ թաղամաս 4-րդ փողոցի հետ հատումը, այնուհետև 2-րդ թաղամաս 4-րդ փողոցով մինչև թիվ 2 կողողինատի հետ հատման կետը, այնուհետև սահմանագիծը շարունակվում է թիվ 3-34 կողողինատներով մինչև Երևանյան փողոցի հետ հատումը, այնուհետև Երևանյան փողոցով մինչև թիվ 1 կողողինատի հետ հատումը:</p> <p><b>Գեղանիստ:</b></p>
<p>11</p>	<p><b>բ. Արտաշատ, տասնմեկերորդ գոտու</b> տարածքը սահմանագծվում է հետևյալ փողոցներով՝ սկսած, Արարատյան մայրուղու, Մարքսի փողոցի և 10-րդ գոտու սահմանագծի հետ հատման կետից, այնուհետև սահմանագիծը շարունակվում է հյուսիս-արևմուտք մինչև Արտաշատ քաղաքի արտաքին սահմանագծի հետ հատումը, այնուհետև այդ սահմանագծով դեպի հյուսիս-արևելք մինչև երկաթգծի հետ հատումը, այնուհետև երկաթգծով դեպի հարավ-արևելք մինչև Արտաշատ քաղաքի արտաքին սահմանագծի հետ հատումը, այնուհետև այդ սահմանագծով դեպի հարավ-արևելք մինչև Արարատյան մայրուղու հետ հատումը, այնուհետև Արարատյան մայրուղով դեպի հյուսիս-արևմուտք մինչև Արարատյան մայրուղու, Իսակով փողոցի և 10-րդ գոտու սահմանագծի հետ հատման կետը(ներքին սահմանագիծը համընկնում է 10-րդ գոտու արտաքին սահմանագծին):</p> <p><b>բ. Մասիս, տասնմեկերորդ գոտու</b> տարածքը սահմանագծվում է հետևյալ փողոցներով՝ սկսած Մասիս քաղաքի արտաքին սահմանագծի և թիվ 35 կողողինատի հատման կետից, այնուհետև սահմանագիծը շարունակվում է թիվ 36-59 կողողինատներով դեպի հյուսիս մինչև Մասիս քաղաքի արտաքին սահմանագծի հետ հատումը, այնուհետև Մասիս քաղաքի արտաքին սահմանագծով դեպի արևելք մինչև թիվ 35 կողողինատի հատման կետը(ներքին սահմանագիծը համընկնում է 10-րդ գոտու արտաքին սահմանագծին):</p> <p><b>Նորարաց, Գետափնյա, Այնթապ, Նոր Խարբերդ:</b></p>
<p>12</p>	<p><b>բ. Արտաշատ, տասներկուերորդ գոտու</b> տարածքի սահմանագիծը՝ արտաքին սահմանները անցնում են Արտաշատ քաղաքի արտաքին սահմանագծով, իսկ ներքին սահմանագծերը համընկնում են 10-րդ և 11-րդ գոտիների սահմանագծերին:</p>

	<b>Ղուկասավան, Դարակերտ, Ագատաշեն, Մարմարաշեն, Մխչյան, Խաչփառ, Արբաթ, Հայանիստ:</b>
13	<b>ք. Արարատ, ք. Վեդի:</b> <b>Դաշտավան, Արարատ, Վ.Արտաշատ, Շահումյան, Ագատավան, Մրգավետ, Այգեգարդ, Այգեպատ, Դիմիտրով, Նորաշեն:</b>
14	<b>ք. Մասիս, տասնչորսերորդ գոտու</b> տարածքի սահմանագիծը՝ արտաքին սահմանները անցնում են Մասիս քաղաքի արտաքին սահմանագծով, իսկ ներքին սահմանագծերը համընկնում են 11-րդ գոտու սահմանագծերին: <b>Բուրաստան, Մրգավան, Ջրահովիտ, Ջրաշեն, Փոքր Վեդի, Այգեստան, Հովտաշատ, Դալար, գ. Մասիս, Զորակ, Տափերական, Քաղցրաշեն, Ավշար, Բերքանուշ, Բյուրավան, Արևշատ, Արովյան, Նշավան, Բաղրամյան, Նիզամի, Կանաչուտ, Դարբնիկ, Ոստան, Արաքսավան, Բերդիկ, Հնաբերդ, Մրգանուշ, Հովտաշեն, Դեղձուտ, Վարդաշեն, Գետազատ, Սայաթ-Նովա, Նարեկ, Դվին:</b>
15	<b>Այգավան, Վանաշեն, Ոսկետափ, Միսավան, Ռանչյար, Արևարույր, Արալեգ, Նոր Կյանք, Գոռավան, Գինեվետ (Վեդու գինու գործարանին կից գյուղ), Նորամարգ, Լուսառատ, Դիտակ, Բարձրաշեն, Նոր Ուղի, Լանջազատ, Միփանիկ, Վերին Դվին, Միս, Նոր Կյուրին:</b>
16	<b>Սուրենավան, Նոյակերտ, Դաշտաքար, Եղեգնավան, Արմաշ, Ուրցաձոր:</b>
17	<b>Շաղափ, Լանջանիստ, Լանջառ, Զանգակատուն, Լուսաշող, Ուրցալանջ, Երասիս, Վարդաշատ:</b>
18	<b>Պ. Սևակ:</b>
<b>ԱՐՄԱՎԻԻԻ ՄԱՐԶ</b>	
9	<b>ք. Վաղարշապատ, իններորդ գոտու</b> տարածքը սահմանագծվում է հետևյալ փողոցներով՝ սկսած Մովսես Խորենացի և Բաղրամյան փողոցների հատումից, այնուհետև Բաղրամյան փողոցով մինչև թիվ 1 կոորդինատի հետ հատման կետը, այնուհետև սահմանագիծը շարունակվում է թիվ 2-4 կոորդինատներով դեպի արևելք մինչև Վազգեն Առաջինի փողոցի հետ հատումը, այնուհետև Վազգեն Առաջինի փողոցով դեպի հարավ մինչև Մ. Մաշտոցի փողոցի հետ հատումը, այնուհետև Մ. Մաշտոցի փողոցով մինչև Մովսես Խորենացի փողոցի հետ հատումը: <b>Փարաքար իններորդ գոտու</b> տարածքը սահմանագծվում է հետևյալ փողոցներով՝ սկսած Մայրաքաղաքային փողոցի և համայնքի վարչական սահմանագծի հատումից համայնքի վարչական սահմանագծով մինչև ջրանցքի հետ հատումը, այնուհետև ջրանցքով դեպի հյուսիս-արևմուտք մինչև Մայրաքաղաքային փողոցի հետ հատումը, այնուհետև Մայրաքաղաքային փողոցով մինչև թիվ 300 կոորդինատի հետ հատումը, այնուհետև սահմանագիծը շարունակվում է թիվ 301-334 կոորդինատներով մինչև Արովյան փողոցի հետ հատումը, այնուհետև Արովյան փողոցով մինչև թիվ 335 կոորդինատի հետ հատումը, այնուհետև սահմանագիծը շարունակվում է թիվ 336-344 կոորդինատներով մինչև Մայրաքաղաքային փողոց 1-ին փակուղու հետ հատումը, այնուհետև Մայրաքաղաքային փողոց 1-ին փակուղով մինչև թիվ 345 կոորդինատի հետ հատումը, այնուհետև սահմանագիծը շարունակվում է թիվ 346-359 կոորդինատներով մինչև Լեռնի փողոց 2-րդ նրբանցքի հետ հատումը, այնուհետև Լեռնի փողոց 2-րդ նրբանցքով մինչև համայնքի վարչական սահմանագծի հետ հատումը, այնուհետև համայնքի վարչական սահմանագծով մինչև Մայրաքաղաքային փողոցի հետ հատումը:
10	<b>ք. Վաղարշապատ, տասներորդ գոտու</b> տարածքը սահմանագծվում է հետևյալ փողոցներով՝ սկսած 9-րդ գոտու սահմանագծի, Մեսրոպ Մաշտոց և Սպանդարյան փողոցների հատումից, այնուհետև



	<p>Սպանդարյան փողոցով մինչև Կամոյի փողոցի հետ հատումը, այնուհետև Կամոյի փողոցով մինչև Իսի-Լե-Մուլինտ փողոցի հետ հատումը, այնուհետև Իսի-Լե-Մուլինտ փողոցով դեպի արևմուտք մինչև թիվ 5 կոորդինատի հետ հատման կետը, այնուհետև սահմանագիծը շարունակվում է թիվ 6-67 կոորդինատներով մինչև Պատկանյան փողոցի հետ հատումը, այնուհետև Պատկանյան փողոցով մինչև Կսուսյանց փողոցի հետ հատումը, այնուհետև Կսուսյանց փողոցով մինչև Սպանդարյան փողոցի հետ հատումը, այնուհետև Սպանդարյան փողոցով մինչև Մեսրոպ Մաշտոց փողոցի հետ հատումը (ներքին սահմանագիծը համընկնում է 9-րդ գոտու արտաքին սահմանագծին):</p> <p><b>բ. Արմավիր, տասներորդ գոտու</b> տարածքը սահմանագծվում է հետևյալ փողոցներով՝ սկսած երկաթգծի և Արարատյան փողոցի հետ հատման կետից, այնուհետև երկաթգծով դեպի հյուսիս-արևմուտք մինչև Արմավիր քաղաքի արտաքին սահմանագծի հետ հատումը, այնուհետև Արմավիր քաղաքի արտաքին սահմանագծով դեպի հյուսիս մինչև Երևանյան փողոցի հետ հատման կետը, այնուհետև Երևանյան փողոցով մինչև Նալբանդյան փողոցի հետ հատումը, այնուհետև Նալբանդյան փողոցով մինչև Շահումյան փողոցի հետ հատումը, այնուհետև Շահումյան փողոցով մինչև Չարենցի փողոցի հետ հատումը, այնուհետև Չարենցի փողոցով մինչև Ջիվանու փողոցի հետ հատումը, այնուհետև Ջիվանու փողոցով մինչև Շահումյան փողոցի հետ հատումը, այնուհետև Շահումյան փողոցով մինչև Թումանյան փողոցի հետ հատումը, այնուհետև Թումանյան փողոցով մինչև Երևանյան փողոցի հետ հատումը, այնուհետև Երևանյան փողոցով մինչև Արարատյան փողոցի հետ հատումը, այնուհետև Արարատյան փողոցով դեպի հարավ-արևելք մինչև երկաթգծի հետ հատումը:</p> <p><b>Փարաքար, տասներորդ գոտու</b> ներքին սահմանները համընկնում են իններորդ գոտու արտաքին սահմանների հետ, իսկ արտաքին սահմաններն անցնում են համայնքի վարչական սահմանագծով:</p>
<p>11</p>	<p><b>բ. Վաղարշապատ, տասնմեկերորդ գոտու</b> տարածքը սահմանագծվում է հետևյալ փողոցներով՝ սկսած Ծաղկունք համայնքի, Վաղարշապատ քաղաքի վարչական սահմանագծերի և Արմավիրի խճուղու հատման կետից, այնուհետև Վաղարշապատ քաղաքի արտաքին սահմանագծով, ընգրկելով Արագած և Զվարթնոց թաղամասերը, սահմանագիծը շարունակվում է դեպի հյուսիս մինչև Այվազովսկու փողոցի հետ հատումը, այնուհետև Այվազովսկու փողոցով մինչև Օստրովսկի փողոցի հետ հատումը, այնուհետև Օստրովսկի փողոցով մինչև թիվ 68 կոորդինատի հետ հատման կետը, այնուհետև սահմանագիծը շարունակվում է թիվ 69-99 կոորդինատներով մինչև Մանուշյան փողոցի հետ հատումը, այնուհետև Մանուշյան փողոցով մինչև Մ. Մաշտոցի փողոցի հետ հատումը, այնուհետև Մեսրոպ Մաշտոցի փողոցով մինչև Մատրոսովի փողոցի հետ հատումը, այնուհետև Մատրոսովի փողոցով մինչև Կարճիկյան փողոցի հետ հատումը, այնուհետև Կարճիկյան փողոցով մինչև Օրջոնոկիձե փողոցի հետ հատումը, այնուհետև Օրջոնոկիձե փողոցով մինչև Արարատյան փողոցի հետ հատումը, այնուհետև Արարատյան փողոցով դեպի հարավ մինչև թիվ 100 կոորդինատի հետ հատման կետը, այնուհետև սահմանագիծը շարունակվում է թիվ 101-131 կոորդինատներով մինչև Չարենցի փողոցի հետ հատումը, այնուհետև Չարենցի փողոցով սահմանագիծը շարունակվում է դեպի հյուսիս մինչև Տերյան փողոցի հետ հատումը, այնուհետև Տերյան փողոցով մինչև Թումանյան փողոցի հետ հատումը, այնուհետև Թումանյան փողոցով մինչև Արմավիրի խճուղու հետ հատումը (ներքին սահմանագիծը համընկնում է 10-րդ գոտու արտաքին սահմանագծին):</p> <p><b>բ. Արմավիր, տասնմեկերորդ գոտու</b> տարածքը սահմանագծվում է հետևյալ փողոցներով՝</p> <p>ա) սկսած Երևանյան և Բաղրամյան փողոցների հատումից, այնուհետև Բաղրամյան փողոցով մինչև Աբովյան փողոցի հետ հատումը, այնուհետև Աբովյան փողոցով մինչև Հ. Ավետիսյան փողոցի հետ հատումը, այնուհետև Հ. Ավետիսյան փողոցով մինչև Սահմանապահների փողոցի հետ հատումը, այնուհետև Սահմանապահների փողոցով մինչև Շահումյան փողոցի հետ հատումը, այնուհետև Շահումյան փողոցով մինչև Արարատյան փողոցի հետ հատումը, այնուհետև Արարատյան փողոցով մինչև 10-րդ գոտու սահմանագծի հետ հատումը (ներքին սահմանագիծը համընկնում է 10-րդ գոտու արտաքին</p>

	<p>սահմանագծին):</p> <p>բ) սկսած 10-րդ գոտու սահմանագծի, երկաթգծի և Արարատյան փողոցի հատման կետից, այնուհետև Արարատյան փողոցով մինչև Երևան-Արմավիր մայրուղու հետ հատումը, այնուհետև Երևան-Արմավիր մայրուղով դեպի արևելք մինչև երկաթգծի և Արմավիր քաղաքի արտաքին սահմանագծի հետ հատումը, այնուհետև Արմավիր քաղաքի արտաքին սահմանագծով դեպի արևմուտք մինչև Արարատյան փողոցի հետ հատումը (ներքին սահմանագիծը համընկնում է 10-րդ գոտու արտաքին սահմանագծին, իսկ արտաքին սահմանագիծը Արմավիր քաղաքի արտաքին սահմանագծին):</p> <p><b>Մերձավան, Պողոնք, Մուսալեռ:</b></p>
12	<p><b>բ. Վաղարշապատ, տասներկուերորդ գոտու</b> տարածքը սահմանագծվում է հետևյալ փողոցներով՝ սկսած Այվագովսկու փողոցի մոտ, Վաղարշապատ քաղաքի արտաքին սահմանագծի և 11-րդ գոտու սահմանագծի հատման կետից, այնուհետև Վաղարշապատ քաղաքի արտաքին սահմանագծով դեպի հարավ մինչև թիվ 132 կոորդինատի հետ հատման կետը, այնուհետև սահմանագիծը շարունակվում է թիվ 133-246 կոորդինատներով մինչև Վաղարշապատ քաղաքի արտաքին սահմանագծի հետ հատումը, այնուհետև Վաղարշապատ քաղաքի արտաքին սահմանագծով դեպի հյուսիս մինչև Արմավիրի խճուղու մոտ Ծաղկունք համայնքի և Վաղարշապատ քաղաքի վարչական սահմանագծերի հետ հատման կետը (ներքին սահմանագիծը համընկնում է 11-րդ գոտու արտաքին սահմանագծին):</p> <p><b>բ. Արմավիր, տասներկուերորդ գոտու</b> տարածքը սահմանագծվում է հետևյալ փողոցներով՝</p> <p>ա) սկսած Մ. Հերացու փողոցի և 10-րդ գոտու սահմանագծի հետ հատման կետից, այնուհետև Մ. Հերացու փողոցով ՄԱԿ-ի փողոցի հետ հատումը, այնուհետև ՄԱԿ-ի փողոցով մինչև Արովյան փողոց, այնուհետև Արովյան փողոցով մինչև Բաղրամյան փողոցի և 11-րդ գոտու սահմանագծի հետ հատումը (ներքին սահմանագիծը համընկնում է 10-րդ և 11-րդ գոտիների արտաքին սահմանագծին):</p> <p>բ) սկսած Արովյան, Բաղրամյան փողոցների և 11-րդ գոտու սահմանագծի հետ հատման կետից, այնուհետև Բաղրամյան փողոցով դեպի հյուսիս-արևելք մինչև Ազատամարտիկների փողոցի հետ հատումը, այնուհետև Ազատամարտիկների փողոցով մինչև Մ. Մաշտոցի փողոցի հետ հատումը, այնուհետև Մ. Մաշտոցի փողոցով մինչև Կոմիտասի փողոցի հետ հատումը, այնուհետև Կոմիտասի փողոցով մինչև Ս. Պետրոսյան փողոցի հետ հատումը, այնուհետև Ս. Պետրոսյան փողոցով մինչև Հանրապետության փողոցի հետ հատումը, այնուհետև Հանրապետության փողոցով մինչև Գորկու 5-րդ փողոցի հետ հատումը, այնուհետև Գորկու 5-րդ փողոցով մինչև թիվ 247 կոորդինատի հետ հատման կետը, այնուհետև սահմանագիծը շարունակվում է թիվ 248-261 կոորդինատներով դեպի հարավ-արևելք մինչև կրկին Գորկու 5-րդ փողոցի հետ հատումը, այնուհետև Գորկու 5-րդ փողոցով մինչև Գորկու փողոցի հետ հատումը, այնուհետև Գորկու փողոցով մինչև Գր. Լուսավորչի փողոցի հետ հատումը, այնուհետև Գր. Լուսավորչի փողոցով մինչև Շևչենկոյի փողոցի հետ հատումը, այնուհետև Շևչենկոյի փողոցով մինչև Արովյան 1-ին փողոցի հետ հատումը, այնուհետև Արովյան 1-ին փողոցով մինչև Արովյան փողոցի հետ հատումը, այնուհետև Արովյան փողոցով մինչև Գայի փողոցի հետ հատումը, այնուհետև Գայի փողոցով մինչև Շահումյան փողոցի հետ հատումը, այնուհետև Շահումյան փողոցով մինչև Արարատյան փողոցի և 11-րդ գոտու սահմանագծի հետ հատումը (ներքին սահմանագիծը համընկնում է 11-րդ գոտու արտաքին սահմանագծին):</p> <p><b>բ. Մեծամոր:</b></p>
13	<p><b>բ. Արմավիր, տասներեքերորդ գոտու</b> տարածքը սահմանագծվում է հետևյալ փողոցներով՝ սկսած Բաղրամյան, Ազատամարտիկների փողոցների և 12-րդ գոտու սահմանագծի հետ հատման կետից, այնուհետև Բաղրամյան փողոցով դեպի հյուսիս-արևելք մինչև Արմավիր քաղաքի արտաքին սահմանագծի հետ հատումը, այնուհետև Արմավիր քաղաքի արտաքին սահմանագծով դեպի արևելք մինչև Լերմոնտովի փողոցի հետ հատումը, այնուհետև Լերմոնտովի փողոցով մինչև թիվ 262 կոորդինատի հետ հատման</p>

	<p>կետը, այնուհետև սահմանագիծը շարունակվում է թիվ 263-297 կոորդինատներով դեպի արևելք մինչև Տ. Պետրոսյան փողոցի հետ հատումը, այնուհետև Տ. Պետրոսյան փողոցով մինչև Ավ. Իսահակյան փողոցի հետ հատումը, այնուհետև Ավ. Իսահակյան փողոցով դեպի արևելք մինչև ջրանցքի հետ հատումը, այնուհետև այդ ջրանցքով դեպի հարավ-արևելք մինչև թիվ 298 կոորդինատի և Արմավիր քաղաքի արտաքին սահմանագծի հետ հատումը, այնուհետև Արմավիր քաղաքի արտաքին սահմանագծով դեպի հարավ մինչև թիվ 299 կոորդինատի և Սայաթ-Նովայի փողոցի հետ հատումը, այնուհետև Սայաթ-Նովա փողոցով դեպի արևմուտք մինչև Գործարանային փողոցի հետ հատումը, այնուհետև Գործարանային փողոցով մինչև Շահումյան փողոցի հետ հատումը, այնուհետև Շահումյան փողոցով մինչև Գայի փողոցի և 12-րդ գոտու սահմանագծի հետ հատումը (ներքին սահմանագիծը համընկնում է 12-րդ գոտու արտաքին սահմանագծին):</p> <p><b>Այգեկ, Ծաղկունք, Նորակերտ, Գայ, Ծիածան, Բաղրամյան (Էջմիածնի շրջան), Նորապատ:</b></p>
<p>14</p>	<p><b>ք. Վաղարշապատ տասնչորսերորդ գոտու</b> տարածքը սահմանագծվում է հետևյալ փողոցներով՝ սկսած թիվ 137 կոորդինատի և Վաղարշապատ քաղաքի արտաքին սահմանագծի հետ հատման կետից, այնուհետև Վաղարշապատ քաղաքի արտաքին սահմանագծով դեպի հարավ մինչև թիվ 264 կոորդինատի հետ հատման կետը (ներքին սահմանագիծը համընկնում է 12-րդ գոտու արտաքին սահմանագծին, իսկ արտաքին սահմաններն անցնում են Վաղարշապատ քաղաքի վարչական սահմանագծով):</p> <p><b>ք. Արմավիր, տասնչորսերորդ գոտու</b> տարածքի սահմանագիծը՝ արտաքին սահմանները անցնում են Արմավիր քաղաքի արտաքին սահմանագծով, իսկ ներքին սահմանագծերը համընկնում են 10-րդ, 11-րդ, 12-րդ և 13-րդ գոտիների սահմաններին:</p> <p><b>Արշալույս, Հովտամեջ, Արտիմետ, Մեծամոր, Արևաշատ, Ոսկեհատ, Շահումյան, Գրիբոյեդով, Ակնալիճ, Լուսազյուղ, Գեղակերտ (Սամաղար), Հայթաղ, Մարդարապատ (Հոկտեմբեր), Մրգաշատ, Ապագա, Ջրարբի (Ջրառատի թոչնաֆաբրիկա), Ակնաշեն, Մայիսյան (Ժղանով), Ջրառատ, Աղավնատուն, Արագած, Դաշտ, Շահումյանի թոչնաֆաբրիկա, Բամբակաշատ:</b></p>
<p>15</p>	<p><b>Հայկաշեն, Ալաշկերտ, Արաքս (Էջմիածնի շրջան), Արտաշար, Նոր Արմավիր, Խորոնք, Վարդանաշեն, Այգեշատ (Արմավիրի շրջան), Ծաղկալանջ, Արևիկ, Երասխահուն, Ջրաշեն, Մրգաստան, Դողս, Ամբերդ, Արագափ, Այգեշատ (Էջմիածնի շրջան), Մարգարա, Նորավան, Նալբանդյան, Արգավանդ, Հայկավան, Զարթոնք, Տանձուտ, Առատաշեն, Եղեգնուտ, Տարոնիկ, Փշատավան, Ջանֆիղա:</b></p>
<p>16</p>	<p><b>Նոր Արտագերս, Արմավիր, Լենուղի, Լեոնամերձ, Այգեվան (Ձերծինսկի), Ամասիա, Ֆերիկ, Հացիկ, Արաքս (Արմավիրի շրջան), Հուշակերտ, Բաղրամյան (Բաղրամյանի շրջան), Լուկաշին, Խանջյան, Նոր Կեսարիա, Շենավան:</b></p>
<p>17</p>	<p><b>Գետաշեն, Բերքաշատ, Քարակերտ, Շենիկ, Վանանդ, Մյասնիկյան:</b></p>
<p>18</p>	<p><b>Տավորիկ, Արևադաշտ, Դալարիկ, Լեոնագոգ, Արգինա, Արտամետ, Կողբավան, Երվանդաշատ:</b></p>
<p>19</p>	<p><b>Բազարան:</b></p>
<p><b>ԳԵՂԱՐՔՈՒՆԻՔԻ ՄԱՐԶ</b></p>	
<p>8</p>	<p><b>ք. Սևան, ութերորդ գոտու</b> տարածքը սահմանագծվում է՝ սկսած թիվ 1 կոորդինատի, Սևան քաղաքի արտաքին սահմանագծի և Երևան-Դիլիջան մայրուղու հատման կետից, այնուհետև Սևան քաղաքի արտաքին սահմանագծով դեպի արևելք, այնուհետև հարավ, որից հետո արևմուտք, սահմանագիծը</p>

	<p>շարունակվում է մինչև Հրազդան գետի հետ հատումը, այնուհետև Հրազդան գետով սահմանագիծը շարունակվում է դեպի հյուսիս-արևմուտք մինչև Երևան-Դիլիջան մայրուղու հետ հատումը, այնուհետև Երևան-Դիլիջան մայրուղով մինչև թիվ 1 կոորդինատի հետ հատումը:</p>
10	<p><b>ք. Սևան, տասներորդ գոտու</b> տարածքը սահմանագծվում է՝ սկսած 8-րդ գոտու սահմանագծի, Հրազդան գետի և Սևան քաղաքի արտաքին սահմանագծի հատման կետից, այնուհետև Սևան քաղաքի արտաքին սահմանագծով դեպի հարավ-արևմուտք մինչև թիվ 2 կոորդինատի հետ հատման կետը, այնուհետև սահմանագիծը շարունակվում է թիվ 3-12 կոորդինատներով դեպի հյուսիս-արևմուտք մինչև Երևան-Դիլիջան մայրուղու հետ հատման կետը, այնուհետև Երևան-Դիլիջան մայրուղով մինչև 8-րդ գոտու սահմանագծի և Հրազդան գետի հետ հատումը (ներքին սահմանագիծը համընկնում է 8-րդ գոտու արտաքին սահմանագծին):</p>
11	<p><b>ք. Սևան, տասնմեկերորդ գոտու</b> տարածքը սահմանագծվում է՝ սկսած Նաիրյան և Մյասնիկյան փողոցների հատման կետից, այնուհետև Մյասնիկյան փողոցով մինչև Աբովյան փողոցի հետ հատումը, այնուհետև Աբովյան փողոցով մինչև Նալբանդյան փողոցի հետ հատումը, այնուհետև Նալբանդյան փողոցով մինչև Շինարարների փողոցի հետ հատումը, այնուհետև Շինարարների փողոցով մինչև Գործարանային փողոցի հետ հատումը, այնուհետև Գործարանային փողոցով մինչև Խաղաղության փողոցի հետ հատումը, այնուհետև Խաղաղության փողոցով մինչև թիվ 13 կոորդինատի հետ հատման կետը, այնուհետև սահմանագիծը շարունակվում է թիվ 14-28 կոորդինատներով մինչև Դեմիրճյան փողոցի հետ հատումը, այնուհետև Դեմիրճյան փողոցով մինչև Թումանյան փողոցի հետ հատումը, այնուհետև Թումանյան փողոցով մինչև Աբովյան փողոցի հետ հատումը, այնուհետև Աբովյան փողոցով մինչև Չարենցի փողոցի հետ հատումը, այնուհետև Չարենցի փողոցով մինչև թիվ 29 կոորդինատի հետ հատումը, այնուհետև թիվ 30 կոորդինատով մինչև Մյասնիկյան և Նաիրյան փողոցների հատման կետը:</p> <p><b>ք. Մարտունի, տասնմեկերորդ գոտու</b> տարածքը սահմանագծվում է՝ սկսած Կամո և Զիրոյան փողոցների հատումից, այնուհետև Կամո փողոցով մինչև Աբովյան փողոցի հետ հատումը, այնուհետև Աբովյան փողոցով հատելով Մյասնիկյան փողոցը շարունակվում է Մոմճյան փողոցով մինչև Հերացու փողոցի հետ հատումը, այնուհետև Հերացու փողոցով մինչև Երևանյան փողոցի հետ հատումը, այնուհետև Երևանյան փողոցով մինչև Մյասնիկյան փողոցի հետ հատումը, այնուհետև Մյասնիկյան փողոցով մինչև Զիրոյան փողոցի հետ հատումը, այնուհետև Զիրոյան փողոցով մինչև Կամոյի փողոցի հետ հատումը:</p>
12	<p><b>ք. Սևան, տասներկուերորդ գոտու</b> տարածքը սահմանագծվում է՝ սկսած 10-րդ գոտու սահմանագծի, թիվ 2 կոորդինատի և Սևան քաղաքի արտաքին սահմանագծի հատումից, այնուհետև Սևան քաղաքի արտաքին սահմանագծով մինչև Շահումյան փողոցի հետ հատման կետը, այնուհետև Շահումյան փողոցով մինչև Սպանդարյան փողոցի հետ հատումը, այնուհետև Սպանդարյան փողոցով մինչև Կ. Բանակի փողոցի հետ հատումը, այնուհետև Կ. Բանակի փողոցով մինչև Հրազդանի փողոցի հետ հատումը, այնուհետև այդ հատման մասում, սահմանագիծը շարունակվում է կամուրջով դեպի հյուսիս մինչև երկաթգծի հետ հատումը, այնուհետև երկաթգծով դեպի արևելք մինչև Էներգետիկների փողոցի մոտ թիվ 31 կոորդինատի հետ հատման կետը, այնուհետև սահմանագիծը շարունակվում է թիվ 32-49 կոորդինատներով մինչև Ձկնորսների փողոցի հետ հատումը, այնուհետև Ձկնորսների փողոցով դեպի արևմուտք մինչև Գործարանային փողոցի և թիվ 50 կոորդինատի հետ հատումը, այնուհետև սահմանագիծը շարունակվում է թիվ 54-55 կոորդինատներով մինչև Երևան-Դիլիջան մայրուղու և 10-րդ գոտու սահմանագծի հետ հատումը (ներքին սահմանագիծը համընկնում է 10-րդ և 11-րդ գոտու արտաքին սահմանագծերին):</p> <p><b>ք. Մարտունի, տասներկուերորդ գոտու</b> տարածքը սահմանագծվում է՝ սկսած Կամոյի և Գետափնյա 2-րդ փողոցների հատումից, այնուհետև Կամոյի փողոցով դեպի արևմուտք մինչև Մարտունի քաղաքի արտաքին սահմանագծի հետ հատումը, այնուհետև Մարտունի քաղաքի արտաքին սահմանագծով դեպի</p>

	<p>հյուսիս, այնուհետև արևելք, որից հետո հարավ մինչև Մյասնիկյան փողոցի հետ հատումը, այնուհետև Մյասնիկյան փողոցով մինչև Կոմիտասի փողոցի հետ հատումը, այնուհետև Կոմիտասի փողոցով մինչև Պ. Սևակի փողոցի հետ հատումը, այնուհետև Պ. Սևակի փողոցով մինչև Գետափնյա 2-րդ փողոցի հետ հատումը, այնուհետև Գետափնյա 2-րդ փողոցով մինչև թիվ 56 կոորդինատի հետ հատումը, այնուհետև սահմանագիծը շարունակվում է թիվ 57-66 կոորդինատներով մինչև Գ. Նարեկացու փողոցի հետ հատումը, այնուհետև Գ. Նարեկացու փողոցով դեպի արևելք մինչև Գետափնյա 2-րդ փողոցի հետ հատումը, այնուհետև Գետափնյա 2-րդ փողոցով մինչև Կամոյի փողոցի հետ հատումը (ներքին սահմանագիծը համընկնում է 11-րդ գոտու արտաքին սահմանագծին):</p>
13	<p><b>ք. Սևան, տասներեքերորդ գոտու</b> տարածքի սահմանագիծը՝ արտաքին սահմանները անցնում են Սևան քաղաքի արտաքին սահմանագծով, իսկ ներքին սահմանագծերը համընկնում են 8-րդ, 10-րդ և 12-րդ գոտիների սահմաններին, բացառությամբ Գազարին թաղամասի:</p> <p><b>ք. Գավառ, տասներեքերորդ գոտու</b> տարածքը սահմանագծվում է՝ սկսած Մայադյան և Դեմիրճյան փողոցների հատման կետից, այնուհետև Մայադյան փողոցով մինչև մինչև Մայադյան 2-րդ նրբացքի հետ հատումը, այնուհետև Մայադյան 2-րդ նրբացքով մինչև Իսահակյան 1-ին փակուղու հետ հատումը, այնուհետև Իսահակյան 1-ին փակուղով մինչև Իսահակյան փողոցի հետ հատումը, այնուհետև Իսահակյան փողոցով մինչև մինչև Նալբանդյան փողոցի հետ հատումը, այնուհետև Նալբանդյան փողոցով մինչև Ս. Նովա փողոցի հետ հատումը, այնուհետև Ս. Նովա փողոցով մինչև Ս. Նովա 2-րդ փակուղու հետ հատումը, այնուհետև Ս. Նովա 2-րդ փակուղով մինչև թիվ 265 կոորդինատի հետ հատումը, այնուհետև թիվ 266-268 կոորդինատներով մինչև Գավառագետի հետ հատումը, այնուհետև Գավառագետով մինչև Բոշնադյան 1-ին նրբանցքի հետ հատումը, այնուհետև Բոշնադյան 1-ին նրբանցքով մինչև մինչև Բոշնադյան փողոցի հետ հատումը, այնուհետև Բոշնադյան փողոցով մինչև Դաշտոյան փողոցի հետ հատումը, այնուհետև Դաշտոյան փողոցով մինչև Արծրունի եղբայրներ փողոցի հետ հատումը, այնուհետև Արծրունի եղբայրներ փողոցով մինչև Ղամբարյան եղբայրների փողոցի հետ հատումը, այնուհետև Ղամբարյան եղբայրներ փողոցով մինչև Նովոռոսիսկի փողոցի հետ հատումը, այնուհետև Նովոռոսիսկի փողոցով մինչև Ազատության փողոցի հետ հատումը, այնուհետև Ազատության փողոցով մինչև Դեմիրճյան փողոցի հետ հատումը, Դեմիրճյան փողոցով մինչև Մայադյան փողոցի հետ հատումը:</p> <p><b>ք. Մարտունի, տասներեքերորդ գոտու</b> տարածքը սահմանագծվում է՝ սկսած Մյասնիկյան փողոցի, 12-րդ գոտու և Մարտունի քաղաքի արտաքին սահմանագծի հետ հատումից, այնուհետև Մարտունի քաղաքի արտաքին սահմանագծով դեպի հարավ մինչև թիվ 67 կոորդինատի հետ հատումը, այնուհետև սահմանագիծը շարունակվում է թիվ 68-218 կոորդինատներով դեպի արևմուտք մինչև Մարտունի քաղաքի արտաքին սահմանագծի հետ հատումը, այնուհետև Մարտունի քաղաքի արտաքին սահմանագծով դեպի հյուսիս մինչև Կամո փողոցի հետ հատումը (ներքին սահմանագիծը համընկնում է 12-րդ գոտու արտաքին սահմանագծին):</p> <p><b>ք. Վարդենիս տասներեքերորդ գոտու</b> տարածքը սահմանագծվում է՝ սկսած Չարենցի, Ռոմանի, Երևանյան և Վ. Համբարձումյան փողոցների հատումից, այնուհետև Չարենցի փողոցով մինչև Անդրեասյան փողոցի հետ հատումը, այնուհետև Անդրեասյան փողոցով մինչև Երիտասարդության փողոցի հետ հատումը, այնուհետև Երիտասարդության փողոցով մինչև Ազգալոյան փողոցի հետ հատումը, այնուհետև Ազգալոյան փողոցով մինչև Վ. Համբարձումյան փողոցի հետ հատումը, այնուհետև Վ. Համբարձումյան փողոցով մինչև Չարենցի, Ռոմանի, Երևանյան և Վ. Համբարձումյան փողոցների հետ հատումը:</p>
14	<p><b>ք. Սևան, տասնչորսերորդ գոտու</b> տարածքի ընդգրկում է Գազարին թաղամասն ամբողջությամբ:</p> <p><b>ք. Վարդենիս տասնչորսերորդ գոտու</b> տարածքը սահմանագծվում է՝ սկսած Վ. Սարգսյան,</p>

Անդրեասյան փողոցների և 13-րդ գոտու սահմանագծի հատման կետից, այնուհետև Վ. Սարգսյան փողոցով մինչև Իսակովի փողոցի հետ հատումը, այնուհետև Իսակովի փողոցով մինչև Իսակովի 1-ին նրբանցքի հետ հատումը, այնուհետև Իսակովի 1-ին նրբանցքով մինչև Մաշտոցի փողոցի հետ հատումը, այնուհետև Մաշտոցի փողոցով մինչև Մաշտոցի 1-ին նրբանցքի հետ հատումը, այնուհետև Մաշտոցի 1-ին նրբանցքով մինչև թիվ 219 կոորդինատի հետ հատումը, այնուհետև սահմանագծի շարունակվում է թիվ 220-221 կոորդինատներով մինչև Հ. Շիրազի փողոցի հետ հատումը, այնուհետև Հ. Շիրազի փողոցով մինչև Երկաթուղայինների փողոցի հետ հատումը, այնուհետև Երկաթուղայինների փողոցով մինչև Գայի փողոցի հետ հատումը, այնուհետև Գայի փողոցով մինչև Գայի 8-րդ նրբանցքի հետ հատումը, այնուհետև Գայի 8-րդ նրբանցքով մինչև Իսակովի 4-րդ նրբանցքի հետ հատումը, այնուհետև Իսակովի 4-րդ նրբանցքով մինչև Իսակովի փողոցի հետ հատումը, այնուհետև Իսակովի փողոցով մինչև Վ. Համբարձումյան 2-րդ նրբանցքի հետ հատումը, այնուհետև Վ. Համբարձումյան 2-րդ նրբանցքով մինչև Վ. Համբարձումյան փողոցի հետ հատումը, այնուհետև Վ. Համբարձումյան փողոցով մինչև Աճառյան փողոցի հետ հատումը, այնուհետև Աճառյան փողոցով մինչև Սպանդարյան 1-ին փակուղու հետ հատումը, այնուհետև Սպանդարյան փողոցի 1-ին փակուղով մինչև վտակի հետ հատումը, այնուհետև այդ վտակով մինչև Կոմիտասի փողոցի հետ հատումը, այնուհետև Կոմիտասի փողոցով մինչև Երևանյան փողոցի 5-րդ նրբանցքի հետ հատումը, այնուհետև Երևանյան փողոցի 5-րդ նրբանցքով մինչև Խանջյան փողոցի հետ հատումը, այնուհետև Խանջյան փողոցով մինչև Խանջյան փողոցի 2-րդ փակուղու հետ հատումը, այնուհետև Խանջյան փողոցի 2-րդ փակուղով մինչև թիվ 222 կոորդինատի հետ հատումը, այնուհետև սահմանագծի շարունակվում է թիվ 223-224 կոորդինատներով մինչև Երևանյան 3-րդ նրբանցքի հետ հատումը, այնուհետև Երևանյան 3-րդ նրբանցքով մինչև Է. Պողոսյան 1-ին նրբանցքի հետ հատումը, այնուհետև Է. Պողոսյան 1-ին նրբանցքով մինչև Է. Պողոսյան փողոց, այնուհետև Է. Պողոսյան փողոցով մինչև Կամոյի փողոցի 3-րդ նրբանցքի հետ հատումը, այնուհետև Կամոյի փողոցի 3-րդ նրբանցքով մինչև Կամոյի փողոցի հետ հատումը, այնուհետև Կամոյի փողոցով մինչև Կամոյի փողոցի 3-րդ փակուղու հետ հատումը, այնուհետև Կամոյի փողոցի 3-րդ փակուղով մինչև թիվ 225 կոորդինատի հետ հատումը, այնուհետև սահմանագծի շարունակվում է թիվ 226-239 կոորդինատներով մինչև Ա. Թովմասյան փողոց 1-ին նրբանցք 3-րդ փակուղու հետ հատումը, այնուհետև Ա. Թովմասյան փողոց 1-ին նրբանցք 3-րդ փակուղով դեպի հարավ մինչև թիվ 240 կոորդինատի հետ հատումը, այնուհետև սահմանագծի շարունակվում է թիվ 241-249 կոորդինատներով մինչև Հ. Թումանյան 2-րդ նրբանցքի հետ հատումը, այնուհետև Հ. Թումանյան 2-րդ նրբանցքով մինչև Հ. Թումանյան փողոցի հետ հատումը, այնուհետև Հ. Թումանյան փողոցով մինչև Տերյան փողոցի հետ հատումը, այնուհետև Տերյան փողոցով մինչև Միկոյան փողոցի հետ հատումը, այնուհետև Միկոյան փողոցով մինչև Միկոյան 2-րդ փակուղու հետ հատումը այնուհետև Միկոյան 2-րդ փակուղով մինչև Մյասնիկյան 1-ին փակուղու հետ հատումը այնուհետև Մյասնիկյան 1-ին փակուղով մինչև թիվ 250 կոորդինատի հետ հատումը, այնուհետև սահմանագծի շարունակվում է թիվ 251-264 կոորդինատներով մինչև Մյասնիկյան փողոցի հետ հատումը, այնուհետև Մյասնիկյան փողոցով մինչև Չարենցի փողոցի հետ հատումը, այնուհետև Չարենցի փողոցով մինչև Վ. Սարգսյան փողոցի և 13-րդ գոտու սահմանագծի հետ հատումը (ներքին սահմանագծի համընկնում է 13-րդ գոտու արտաքին սահմանագծին):

**բ. Մարտունի, տասնչորսերորդ գոտու** տարածքի սահմանագծի՝ արտաքին սահմանները անցնում են Մարտունի քաղաքի արտաքին սահմանագծով, իսկ ներքին սահմանագծերը համընկնում են 13-րդ գոտու սահմանին:

**բ. Գավառ, տասնչորսերորդ գոտու** տարածքը սահմանագծվում է՝ սկսած Սայադյան և Ազատամարտիկների փողոցների հատման կետից, այնուհետև Սայադյան փողոցով մինչև Սայադյան 2-րդ փողոցի հետ հատումը, այնուհետև Սայադյան 2-րդ փողոցով մինչև Նալբանդյան 15-րդ փակուղու հետ հատումը, այնուհետև Նալբանդյան 15-րդ փակուղով մինչև Նալբանդյան փողոցի հետ հատումը, այնուհետև Նալբանդյան փողոցով մինչև մինչև Նալբանդյան 2-րդ անցումի հետ հատումը, այնուհետև

	<p>Նալբանդյան 2-րդ անցումով մինչև Մայաթ-Նովայի փողոցի հետ հատումը, այնուհետև Մայաթ-Նովայի փողոցով դեպի արևելք մինչև թիվ 269 կողողինատի հետ հատումը, այնուհետև թիվ 270-279 կողողինատներով մինչև Գավառագետի հետ հատումը, այնուհետև Գավառագետով դեպի հարավ արևմուտք մինչև թիվ 280 կողողինատի հետ հատումը, այնուհետև թիվ 281-285 կողողինատներով մինչև Զ.Անդրանիկի 1-ին փողոց, 1-ին նրբանցքի հետ հատումը, այնուհետև Զ. Անդրանիկի 1-ին փողոց 1-ին նրբանցքով մինչև Բարեկամության փողոցի հետ հատումը, այնուհետև Բարեկամության փողոցով մինչև Բարեկամության փողոց 4-րդ փակուղու հետ հատումը, այնուհետև Բարեկամության փողոց 4-րդ փակուղով մինչև Գավառագետի վտակի հետ հատումը, այնուհետև այդ վտակով դեպի հյուսիս-արևմուտք՝ մինչև Բարեկամության փողոցի և Գավառագետի հետ հատման կետը, այնուհետև հատելով Հ. Աբրահամյան փողոցը , Հ. Աբրահամյան 2-րդ փողոցով մինչև Պետրովի փողոցի հետ հատումը, այնուհետև Պետրովի փողոցով մինչև Պետրովի 2-րդ նրբանցքի հետ հատումը, այնուհետև Պետրովի 2-րդ նրբանցքով մինչև Արծրունի եղբայրներ 7-րդ փակուղու հետ հատումը, այնուհետև Արծրունի եղբայրներ 7-րդ փակուղով մինչև Արծրունի եղբայրներ փողոցի հետ հատումը, այնուհետև Արծրունի եղբայրներ փողոցով մինչև Զարգարյան փողոցի հետ հատումը, այնուհետև Զարգարյան փողոցով մինչև Միքայելյան 2-րդ նրբանցքի հետ հատումը, այնուհետև Միքայելյան 2-րդ նրբանցքով մինչև Սովխոզնիկների փողոցի հետ հատումը, այնուհետև Սովխոզնիկների փողոցով մինչև Միքայելյան փողոցի հետ հատումը, այնուհետև Միքայելյան փողոցով դեպի արևմուտք մինչև Միքայելյան 6-րդ փողոցի հետ հատումը, այնուհետև Միքայելյան 6-րդ փողոցով մինչև Միքայելյան 2-րդ փողոցի հետ հատումը, այնուհետև Միքայելյան 2-րդ փողոցով մինչև Միքայելյան 2-րդ փակուղու հետ հատումը, այնուհետև Միքայելյան 2-րդ փակուղով դեպի արևելք մինչև թիվ 286 կողողինատի հետ հատումը, այնուհետև թիվ 287-297 կողողինատներով մինչև Ազատության 1-ին նրբանցքի հետ հատումը, այնուհետև Ազատության 1-ին նրբանցքով մինչև Ազատության փողոցի հետ հատումը, այնուհետև Ազատության փողոցով մինչև Ազատության 2-րդ փողոցի հետ հատումը, այնուհետև Ազատության 2-րդ փողոցով մինչև Ազատամարտիկների փողոցի հատումը, Ազատամարտիկների փողոցով մինչև Մայադյան փողոցի հետ հատումը (ներքին սահմանագիծը համընկնում է 13-րդ գոտու արտաքին սահմանագծին):</p> <p><b>Երանոս, Ձորագյուղ:</b></p>
<p>15</p>	<p><b>բ. Վարդենիս, տասնհինգերորդ գոտու</b> տարածքի սահմանագիծը՝ արտաքին սահմանները անցնում են Վարդենիս քաղաքի արտաքին սահմանագծով, իսկ ներքին սահմանագծերը համընկնում են 13-րդ և 14-րդ գոտիների սահմաններին:</p> <p><b>բ. Գավառ, տասնհինգերորդ գոտու</b> տարածքը սահմանագծվում է՝ սկսած Գավառագետի վտակի և 14-րդ գոտու սահմանագծի հատման կետից, այնուհետև Գավառագետի վտակով դեպի արևելք մինչև Գավառ քաղաքի արտաքին սահմանագծի հետ հատումը, այնուհետև Գավառ քաղաքի արտաքին սահմանագծով դեպի հարավ-արևմուտք մինչև Ազատամարտիկների 5-րդ փողոցի հետ հատումը, այնուհետև Ազատամարտիկների 5-րդ փողոցով մինչև Ազատամարտիկների փողոցի հետ հատումը, այնուհետև Ազատամարտիկների փողոցով մինչև Ազատամարտիկների 2-րդ փողոցի հետ հատումը, այնուհետև Ազատամարտիկների 2-րդ փողոցով մինչև Բուռնազյան 2-րդ փողոց 7-րդ նրբանցքի հետ հատումը, այնուհետև Բուռնազյան 2-րդ փողոց 7-րդ նրբանցքով մինչև Բուռնազյան 2-րդ փողոցի հետ հատումը, այնուհետև Բուռնազյան 2-րդ փողոցով մինչև Բուռնազյան 2-րդ փողոց 6-րդ անցման հետ հատումը, այնուհետև Բուռնազյան 2-րդ փողոց 6-րդ անցումով մինչև Բուռնազյան 2-րդ փողոց 4-րդ նրբանցքի հետ հատումը, այնուհետև Բուռնազյան 2-րդ փողոց 4-րդ նրբանցքով մինչև թիվ 298 կողողինատի հետ հատումը, այնուհետև թիվ 299-320 կողողինատներով մինչև Պետրովի փողոցի հետ հատումը, այնուհետև Պետրովի փողոցով մինչև թիվ 321 կողողինատի հետ հատումը, այնուհետև թիվ 322-329 կողողինատներով մինչև Պետրովի 2-րդ փողոցի հետ հատումը, այնուհետև Պետրովի 2-րդ փողոցով մինչև թիվ 330</p>

	<p>կոորդինատի հետ հատումը, այնուհետև թիվ 331-369 կոորդինատներով մինչև Պետրոլի 1-ին անցումի հետ հատումը, այնուհետև Պետրոլի 1-ին անցումով մինչև Պետրոլի 3-րդ փակուղու հետ հատումը, այնուհետև Պետրոլի 3-րդ փակուղով մինչև Պետրոլի 2-րդ նրբանցքի հետ հատումը, այնուհետև Պետրոլի 2-րդ նրբանցքով մինչև Արծրունի եղբայրներ փողոցների հետ հատումը, այնուհետև Արծրունի եղբայրներ փողոցով մինչև 14-րդ գոտու սահմանագծի հետ հատումը (ներքին սահմանագիծը համընկնում է 14-րդ գոտու արտաքին սահմանագծին):</p> <p><b>Լիճք, Նորատուս, Կարմիրգյուղ, Սարուխան, Գանձակ, Ներքին Գետաշեն, Վաղաշեն, Լճաշեն, Վարդաձոր, Լանջաղբյուր, Ծակքար, Վերին Գետաշեն, Զոլաքար, Շողակաթ (Շորժա) Հայրավանք, Բերդկունք, Չկալովկա, Վարսեր, Աստղաձոր:</b></p>
16	<p><b>ք. Գավառ, տասնվեցերորդ գոտու</b> տարածքի սահմանագիծը՝ արտաքին սահմանները անցնում են Գավառ քաղաքի արտաքին սահմանագծով, իսկ ներքին սահմանագծերը համընկնում են 14-րդ և 15-րդ գոտիների սահմաններին:</p> <p><b>Գեղիովիտ, Ծափաթաղ, Ծովագարդ, Նորաշեն, Ծովակ, Արծվանիստ, Ծովինար, Վարդենիկ, Ծովասար (Թագազյուղ), Ծովագյուղ, Գեղամավան, Լճափ, Ծաղկունք, Գեղարքունիք, Ծաղկաշեն, Զիլ, Արտանիշ, Դդմաշեն, Կարճաղբյուր, Զովաբեր:</b></p>
17	<p><b>ք. Ճամբարակ, Դրախտիկ, Ակունք, Մաղինա:</b></p>
18	<p><b>Մեծ Մասրիկ, Վանևան, Լուսակունք, Տորֆավան, Վահան, Փամբակ, Թթուջուր, Խաչաղբյուր, Գետիկ, Լճավան, Նորակերտ, Դպրաբակ, Զորավանք, Այգուտ, Մարտունի, Փոքր Մասրիկ, Արեգունի, Դարանակ:</b></p>
19	<p><b>Սենյոնովկա, Աղբերք, Կալավան, Անտառամեջ, Շատչերք, Շատվան, Գեղամասար, Մաքենիս, Գեղամաբակ, Սոթք:</b></p>
20	<p><b>Արփունք, Ավագան, Կութ, Ագատ, Ալպարաձոր, Զաղացաձոր, Ներքին Շորժա, Նորաբակ, Կախակն, Այրք, Գեղաքար, Վերին Շորժա, Կուտական, Տրետուր:</b></p>
<b>ԼՈՌՈՒ ՄԱՐԶ</b>	
7	<p><b>ք. Վանաձոր, յոթերորդ գոտու</b> տարածքը սահմանագծվում է հետևյալ փողոցներով՝ սկսած Թումանյան և Գր. Լուսավորիչ փողոցների հատման կետից, այնուհետև Թումանյան փողոցով մինչև Վարդանանց փողոցի հետ հատումը, այնուհետև Վարդանանց փողոցով մինչև Տերյան փողոցի հետ հատումը, այնուհետև Տերյան փողոցով մինչև Կ. Դեմիրճյան փողոցի հետ հատումը, այնուհետև Կ. Դեմիրճյան փողոցով մինչև Գր. Լուսավորիչ փողոցի հետ հատումը, այնուհետև Գր. Լուսավորիչ փողոցով մինչև Թումանյան փողոցի հետ հատումը:</p>
8	<p><b>ք. Վանաձոր, ութերորդ գոտու</b> տարածքը սահմանագծվում է հետևյալ փողոցներով՝</p> <p>ա) սկսած Թումանյան և Հալաբյան փողոցների հատման կետից, այնուհետև Հալաբյան փողոցով մինչև Տանձուտ գետի հետ հատումը, այնուհետև Տանձուտ գետով մինչև Վանաձոր գետի հետ հատումը, այնուհետև Վանաձոր գետով մինչև Թումանյան, Զ. Անդրանիկի և Զաքարյան փողոցների հետ հատումը, այնուհետև Զաքարյան փողոցով մինչև մինչև Բանակի փողոցի հետ հատումը, այնուհետև Բանակի</p>



	<p>փողոցով մինչև Գ. Նժդեհի փողոցի հետ հատումը, այնուհետև Գ. Նժդեհի փողոցով մինչև Ստեփան Զորյան փողոցի հետ հատումը, այնուհետև Ստեփան Զորյան փողոցով մինչև Նալբանդյան փողոցի հետ հատումը, այնուհետև Նալբանդյան փողոցով մինչև Բանիոի փողոցի հետ հատումը, այնուհետև Բանիոի փողոցով մինչև Կ. Դեմիրճյան փողոցի հետ հատումը, այնուհետև Կ. Դեմիրճյան փողոցով մինչև Վ. Տերյան փողոցի և 7-րդ գոտու սահմանագծի հետ հատման կետը (ներքին սահմանագիծը համընկնում է 7-րդ գոտու արտաքին սահմանագծին):</p> <p>բ) սկսած Խորենացու և Գր. Լուսավորիչ փողոցների հատման կետից, այնուհետև Խորենացու փողոցով մինչև Մոսկովյան փողոցի հետ հատումը, այնուհետև Մոսկովյան փողոցով (ընդգրկելով Լոովա հրապարակը) մինչև Թումանյան փողոցի հետ հատումը, այնուհետև Թումանյան փողոցով մինչև Գր. Լուսավորիչ փողոցի և 7-րդ գոտու սահմանագծի հետ հատման կետը (ներքին սահմանագիծը համընկնում է 7-րդ գոտու արտաքին սահմանագծին):</p>
<p>9</p>	<p><b>բ. Վանաձոր, իններորդ գոտու</b> տարածքը սահմանագծվում է հետևյալ փողոցներով՝</p> <p>ա) սկսած Ստեփան Զորյան և Նալբանդյան փողոցների հետ հատման կետից, այնուհետև Ստեփան Զորյան փողոցով մինչև Շիրակացու փողոցի հետ հատումը, այնուհետև Շիրակացու փողոցով մինչև Կ. Դեմիրճյան փողոցի հետ հատումը, այնուհետև Կ. Դեմիրճյան փողոցով մինչև Երկաթուղայինների փողոցի հետ հատումը, այնուհետև Երկաթուղայինների փողոցով դեպի հյուսիս-արևելք մինչև փողոցի վերջնամասում երկաթգծի հետ հատումը, այնուհետև երկաթգծով դեպի հարավ-արևելք մինչև Լոովա խճուղին և Մոսկովյան փողոցը միացնող կամրջի հետ հատումը, այնուհետև կամրջով դեպի հարավ մինչև Մոսկովյան փողոցի և 8-րդ գոտու սահմանագծի հետ հատման կետը (ներքին սահմանագիծը համընկնում է 8-րդ գոտու արտաքին սահմանագծին):</p> <p>բ) սկսած Զաքարյան և Բանակի փողոցների հետ հատման կետից, այնուհետև Զաքարյան փողոցով մինչև Աբովյան փողոցի հետ հատումը, այնուհետև Աբովյան փողոցով դեպի հյուսիս մինչև Աղաբաբյան փողոցի հետ հատումը, այնուհետև Աղաբաբյան փողոցով մինչև Ֆիդայիների փողոցի հետ հատումը, այնուհետև Ֆիդայիների փողոցով մինչև Գ.Նժդեհի փողոցի և թիվ 1 կոորդինատի հետ հատումը, այնուհետև սահմանագիծը շարունակվում է թիվ 2-34 կոորդինատներով մինչև Ստ. Զորյան փողոցի և 8-րդ գոտու սահմանագծի հետ հատման կետը (ներքին սահմանագիծը համընկնում է 8-րդ գոտու արտաքին սահմանագծին):</p> <p>գ) սկսած Հալաբյան և Մանուշյան փողոցների հատման կետից, այնուհետև Մանուշյան փողոցով մինչև Կոմիտասի փողոցի հետ հատումը, այնուհետև Կոմիտասի փողոցով մինչև Նիկողայոս Մառի փողոցի հետ հատումը, այնուհետև Նիկողայոս Մառի փողոցով մինչև Նար-Դոսի փողոցի հետ հատման կետը, այնուհետև Նար-Դոսի փողոցով մինչև Իսակով փողոցի հետ հատումը, այնուհետև Իսակովի փողոցով մինչև Ծատուրյան փողոցի հետ հատման կետը, այնուհետև Ծատուրյան փողոցով մինչև թիվ 35 կոորդինատի հետ հատումը, այնուհետև սահմանագիծը շարունակվում է թիվ 36 կոորդինատով մինչև Աղայան փողոցի հետ հատումը, այնուհետև Աղայան փողոցով դեպի արևմուտք մինչև Ներսիսյան փողոցի հետ հատումը, այնուհետև Ներսիսյան փողոցով դեպի հարավ մինչև թիվ 37 կոորդինատի հետ հատումը, այնուհետև սահմանագիծը շարունակվում է թիվ 38-39 կոորդինատներով մինչև Կսունյանց փողոցի հետ հատումը, այնուհետև Կսունյանց փողոցով մինչև Լեռի փողոցի հետ հատումը, այնուհետև Լեռի փողոցով մինչև թիվ 40 կոորդինատի հետ հատումը, այնուհետև սահմանագիծը շարունակվում է թիվ 41-42 կոորդինատներով մինչև Հալաբյան փողոցի հետ հատումը, այնուհետև Հալաբան փողոցով մինչև Մանուշյան փողոցի հետ հատումը:</p>
<p>10</p>	<p><b>բ. Վանաձոր, տասներորդ գոտու</b> տարածքը սահմանագծվում է հետևյալ փողոցներով՝ սկսած Աղայան և Իսահակյան փողոցների հատման կետից, այնուհետև Իսահակյան փողոցով դեպի հարավ մինչև Իսահակյան 2-րդ նրբանցքի հետ հատումը, այնուհետև Իսահակյան 2-րդ նրբանցքով մինչև Ներսիսյան</p>

	<p>փողոցի հետ հատումը, այնուհետև Ներսիսյան փողոցով մինչև Զ. Անդրանիկի փողոցի հետ հատումը, այնուհետև Զ. Անդրանիկի փողոցով մինչև Կամոյի 9-րդ փողոցի հետ հատումը, այնուհետև Կամոյի 9-րդ փողոցով մինչև Կամոյի փողոցի հետ հատումը, այնուհետև Կամոյի փողոցով մինչև Արաբկիր փողոցի հետ հատումը, այնուհետև Արաբկիր փողոցով մինչև Զ. Անդրանիկի փողոցի հետ հատումը, այնուհետև Զ. Անդրանիկի փողոցով մինչև Զ. Անդրանիկի 1-ին նրբանցքի հետ հատումը, այնուհետև Զ. Անդրանիկի 1-ին նրբանցքով մինչև թիվ 43 կոորդինատի հետ հատումը, այնուհետև սահմանագիծը շարունակվում է թիվ 44-53 կոորդինատներով մինչև Հակոբյան փողոցի հետ հատումը, այնուհետև Հակոբյան փողոցով մինչև Բուսաբանական փողոցի հետ հատումը, այնուհետև Բուսաբանական փողոցով մինչև Ֆիդայիների փողոցի հետ հատումը, այնուհետև Ֆիդայիների փողոցով մինչև Աղաբաբյան փողոցի և 9-րդ գոտու սահմանագծի հետ հատման կետը (ներքին սահմանագիծը համընկնում է 8-րդ և 9-րդ գոտու արտաքին սահմանագծերին):</p>
11	<p><b>բ. Վանաձոր, տասնմեկերորդ գոտու</b> տարածքը սահմանագծվում է հետևյալ փողոցներով՝</p> <p>ա) սկսած Լոռվա խճուղին և Մոսկովյան փողոցը միացնող կամրջի և 9-րդ գոտու սահմանագծի հետ հատման կետից, այնուհետև կամրջով դեպի հյուսիս մինչև Գ. Նարեկացի փողոցի հետ հատումը, այնուհետև Գ. Նարեկացի փողոցով մինչև Թևոսյան փողոցի հետ հատումը, այնուհետև Թևոսյան փողոցով մինչև թիվ 54 կոորդինատի հետ հատումը, այնուհետև սահմանագիծը շարունակվում է դեպի հյուսիս մինչև թիվ 55 կոորդինատի և Նարեկացի փողոցի հետ հատումը, այնուհետև Նարեկացի փողոցով դեպի հյուսիս-արևմուտք մինչև Բաղրամյան փողոցի հետ հատումը, այնուհետև Բաղրամյան փողոցով մինչև Վանաձոր քաղաքի արտաքին սահմանագծի հետ հատումը, այնուհետև Վանաձոր քաղաքի արտաքին սահմանագծով դեպի արևմուտք, այնուհետև հարավ-արևմուտք մինչև թիվ 56 կոորդինատի հետ հատումը, այնուհետև սահմանագիծը շարունակվում է թիվ 57-132 կոորդինատներով մինչև Լոռվա խճուղու հետ հատումը, այնուհետև Լոռվա խճուղով դեպի արևելք մինչև Փամբակ և Տանձուտ գետերի հետ հատումը, այնուհետև Տանձուտ գետով դեպի հարավ մինչև թիվ 133 կոորդինատի հետ հատումը, այնուհետև սահմանագիծը շարունակվում է թիվ 134-154 կոորդինատներով դեպի հյուսիս-արևելք մինչև Վանաձոր քաղաքի արտաքին սահմանագծի հետ հատումը, այնուհետև Վանաձոր քաղաքի արտաքին սահմանագծով դեպի հարավ-արևելք մինչև թիվ 155 կոորդինատի հետ հատումը, այնուհետև սահմանագիծը շարունակվում է թիվ 156-159 կոորդինատներով դեպի հարավ մինչև Աղայան փողոցի հետ հատումը, այնուհետև Աղայան փողոցով դեպի հարավ մինչև Համբարձումյան փողոցի հետ հատումը, այնուհետև Համբարձումյան փողոցով դեպի արևելք մինչև Խնձորուտ 2-րդ փողոցի հետ հատումը, այնուհետև Խնձորուտ 2-րդ փողոցով դեպի հարավ-արևմուտք մինչև թիվ 160 կոորդինատի հետ հատումը, այնուհետև թիվ 161-168 կոորդինատներով մինչև Խնձորուտ 1-ին փողոցի հետ հատումը, այնուհետև Խնձորուտ 1-ին փողոցով դեպի հարավ-արևելք մինչև Չուխաջյան, Խնձորուտ 2-րդ փողոցների և Տանձուտ գետի հետ հատումը, այնուհետև Տանձուտ գետով դեպի հարավ-արևելք մինչև թիվ 169 կոորդինատի հետ հատումը, այնուհետև սահմանագիծը շարունակվում է թիվ 170-175 կոորդինատներով մինչև Երևանյան խճուղու հետ հատումը, այնուհետև Երևանյան խճուղով դեպի հյուսիս-արևմուտք մինչև Նաիրի, Զ. Անդրանիկի փողոցների և 10-րդ գոտու սահմանագծի հետ հատումը (ներքին սահմանագիծը համընկնում է 7-րդ, 8-րդ 9-րդ և 10-րդ գոտիների արտաքին սահմանագծերին):</p> <p>բ) սկսած Նաիրի, Զ. Անդրանիկի փողոցների և 10-րդ գոտու սահմանագծի հետ հատման կետից, այնուհետև Նաիրի փողոցով մինչև Խուդյակով փողոցի հետ հատումը, այնուհետև Խուդյակով փողոցով դեպի արևմուտք մինչև Վանաձոր քաղաքի արտաքին սահմանագծի հետ հատումը, այնուհետև Վանաձոր քաղաքի արտաքին սահմանագծով մինչև թիվ 176 կոորդինատի հետ հատումը, այնուհետև սահմանագիծը շարունակվում է թիվ 177-207 կոորդինատներով մինչև Վարդանանց փողոցի հետ հատումը, այնուհետև Վարդանանց փողոցով մինչև Շիրակացի փողոցի և 9-րդ գոտու սահմանագծի հետ հատումը (ներքին</p>

	<p>սահմանագիծը համընկնում է 8-րդ 9-րդ և 10-րդ գոտիների արտաքին սահմանագծերին):</p> <p><b>ք. Ստեփանավան, տասնմեկերորդ գոտու</b> տարածքը սահմանագծվում է հետևյալ փողոցներով՝ սկսած Բաղրամյան և Դուրյան փողոցների հատման կետից, այնուհետև Դուրյան փողոցով մինչև Բաֆֆու փողոցի հետ հատումը, այնուհետև Բաֆֆու փողոցով մինչև Հ. Մեղապարտ փողոցի և թիվ 208 կոորդինատի հետ հատումը, այնուհետև սահմանագիծը շարունակվում է թիվ 209-295 կոորդինատներով դեպի հարավ-արևելք մինչև Հ. Մերոսայան փողոցի հետ հատումը, այնուհետև Հ. Մերոսայան փողոցով մինչև Իսահակյան փողոցի հետ հատումը, այնուհետև Իսահակյան փողոցով մինչև Միլիոնի փողոցի հետ հատումը, այնուհետև Միլիոնի փողոցով մինչև Մ. Խորենացու փողոցի հետ հատումը, այնուհետև Մ. Խորենացու փողոցով մինչև Զ. Անդրանիկի փողոցի հետ հատումը, այնուհետև Զ. Անդրանիկի փողոցով մինչև Սուրբ Նշանի փողոցի հետ հատումը, այնուհետև Սուրբ Նշանի փողոցով մինչև Թելմանի փողոցի հետ հատումը, հետո Թելմանի փողոցով մինչև Վ. Բալայան և Մ. Բաղրամյան փողոցների հետ հատումը, այնուհետև Վ. Բալայան փողոցով մինչև Չարենցի փողոցի հետ հատումը, այնուհետև Չարենցի փողոցով մինչև Դուրյան փողոցի հետ հատումը, այնուհետև Դուրյան փողոցով մինչև Բաղրամյան փողոցի հետ հատումը:</p>
12	<p><b>ք. Վանաձոր, տասներկուերորդ գոտու</b> տարածքի սահմանագիծը՝ արտաքին սահմանները անցնում են Վանաձոր քաղաքի արտաքին սահմանագծով, իսկ ներքին սահմանագծերը համընկնում են 9-րդ և 11-րդ գոտիների սահմանագծերին):</p> <p><b>ք. Ստեփանավան, տասներկուերորդ գոտու</b> տարածքը սահմանագծվում է հետևյալ փողոցներով՝ սկսած Հ. Մերոսայան, Իսահակյան փողոցների և թիվ 296 կոորդինատի հատման կետից, այնուհետև սահմանագիծը շարունակվում է թիվ 297-300 կոորդինատներով դեպի հարավ-արևմուտք մինչև Անտառային փողոցի հետ հատումը, այնուհետև Անտառային փողոցով մինչև Գ. Նժդեհի փողոցի հետ հատումը, այնուհետև Գ. Նժդեհի փողոցով դեպի հարավ մինչև թիվ 301 կոորդինատի հատումը, այնուհետև սահմանագիծը շարունակվում է թիվ 302-313 կոորդինատներով մինչև Ավետիսյան փողոցի հետ հատումը, այնուհետև սահմանագիծը շարունակվում է թիվ 314-323 կոորդինատներով դեպի արևմուտք մինչև Պ. Միքայելյանի փողոցի հետ հատումը, այնուհետև Պ. Միքայելյան փողոցով մինչև Իսահակյան փողոցի հետ հատումը, այնուհետև Իսահակյան փողոցով մինչև թիվ 324 կոորդինատի հետ հատումը, այնուհետև սահմանագիծը շարունակվում է թիվ 325-337 կոորդինատներով դեպի հյուսիս-արևմուտք մինչև գետի հունի հետ հատումը, այնուհետև այդ գետի հունով դեպի հյուսիս մինչև Ձորագետ գետի հետ հատումը, այնուհետև Ձորագետ գետով դեպի արևելք մինչև Ստեփանավան քաղաքի արտաքին սահմանագծի հետ հատումը, այնուհետև Ստեփանավան քաղաքի արտաքին սահմանագծով մինչև թիվ 338 կոորդինատի հետ հատումը, այնուհետև սահմանագիծը շարունակվում է թիվ 339-343 կոորդինատներով դեպի հարավ մինչև Արևելյան փողոցի հետ հատումը, այնուհետև Արևելյան փողոցով մինչև Երիտասարդական և Հ. Մերոսայան փողոցների հետ հատումը, այնուհետև Հ. Մերոսայան փողոցով մինչև 11-րդ գոտու սահմանագծի և թիվ 295 կոորդինատի հետ հատումը (ներքին սահմանագիծը համընկնում է 10-րդ գոտու արտաքին սահմանագծին):</p> <p><b>ք. Սպիտակ, տասներկուերորդ գոտու</b> տարածքը սահմանագծվում է հետևյալ փողոցներով՝ սկսած Շահումյան փողոց և Շահումյան 4-րդ նրբանցքի հետ հատման կետից, այնուհետև Շահումյան 4-րդ նրբանցքով մինչև Խնկոյան փողոցի հետ հատումը, այնուհետև Խնկոյան փողոցով մինչև Շահումյան 2-րդ նրբանցքի հետ հատումը, այնուհետև Շահումյան 2-րդ նրբանցքով մինչև թիվ 1556 կոորդինատի հետ հատումը, այնուհետև սահմանագիծը շարունակվում է թիվ 1557-1602 կոորդինատներով մինչև Ա. Մանուկյան և Ն. Աճեմյան փողոցների հատումը, այնուհետև Ն. Աճեմյան փողոցով մինչև Սայաթ-Նովա 1-ին փակուղու հետ հատումը, այնուհետև Սայաթ-Նովա 1-ին փակուղով մինչև թիվ 1603 կոորդինատի հետ հատումը, այնուհետև սահմանագիծը շարունակվում է թիվ 1604-1610 կոորդինատներով մինչև Առափնյա 6-</p>

	<p>րդ փակուղու հետ հատումը, այնուհետև Առափնյա 6-րդ փակուղով մինչև Ս. Ավետիսյան 1-ին նրբանցքի հետ հատումը, այնուհետև Ս. Ավետիսյան 1-ին նրբանցքով մինչև Առափնյա փողոցի հետ հատումը, այնուհետև Առափնյա փողոցով մինչև Ս. Ավետիսյան փողոցի հետ հատումը, այնուհետև Ս. Ավետիսյան փողոցով մինչև Ս. Ավետիսյան 3-րդ նրբանցքի հետ հատումը, այնուհետև Ս. Ավետիսյան 3-րդ նրբանցքով մինչև Ս. Ավետիսյան 1-ին նրբանցքի հետ հատումը, այնուհետև Ս. Ավետիսյան 1-ին նրբանցքով մինչև թիվ 1611 կոորդինատի հետ հատումը, այնուհետև սահմանագիծը շարունակվում է թիվ 1612-1618 կոորդինատներով մինչև Շահումյան 1-ին նրբանցքի հետ հատումը, այնուհետև Շահումյան 1-ին նրբանցքով մինչև Շահումյան 3-րդ նրբանցքի հետ հատումը, այնուհետև Շահումյան 3-րդ նրբանցքով մինչև Շահումյան 5-րդ նրբանցքի և Ոփյան 10-րդ նրբանցքի հետ հատումը, այնուհետև Ոփյան 10-րդ նրբանցքով մինչև Ոփյան փողոցի հետ հատումը, այնուհետև Ոփյան փողոցով մինչև Շահումյան փողոցի հետ հատումը, այնուհետև Շահումյան փողոցով մինչև Շահումյան 4-րդ նրբանցքի հետ հատումը:</p>
13	<p><b><u>բ. Ավալերդի, տասներեքերորդ գոտու</u></b> տարածքը սահմանագծվում է հետևյալ փողոցներով՝ սկսած Երիտասարդական փողոցի և Երևանյան խճուղու հատման կետից, այնուհետև Երիտասարդական փողոցով դեպի հյուսիս մինչև թիվ 517 կոորդինատի հետ հատումը, այնուհետև սահմանագիծը շարունակվում է թիվ 518-552 կոորդինատներով մինչև Ջրավազանի փողոցի հետ հատումը, այնուհետև Ջրավազանի փողոցով դեպի արևմուտք մինչև թիվ 553 կոորդինատի հետ հատումը, այնուհետև սահմանագիծը շարունակվում է թիվ 554-657 կոորդինատներով մինչև Զ. Անդրանիկ փողոցի հետ հատումը, որից հետո Զ. Անդրանիկ փողոցով դեպի արևելք մինչև թիվ 658 կոորդինատի հետ հատումը, այնուհետև սահմանագիծը շարունակվում է թիվ 659-660 կոորդինատներով մինչև Սպանդարյան փողոցի մոտ գետի հետ հատումը, այնուհետև այդ գետով դեպի հարավ մինչև թիվ 661 կոորդինատի և Դեբետ գետի հետ հատումը, այնուհետև Դեբետ գետով դեպի հարավ-արևմուտք մինչև կամրջի մոտ թիվ 662 կոորդինատի հետ հատումը այնուհետև սահմանագիծը շարունակվում է դեպի արևմուտք մինչև թիվ 663 կոորդինատի և Երևանյան խճուղու հետ հատումը, այնուհետև Երևանյան խճուղով դեպի հարավ-արևմուտք մինչև Երիտասարդական փողոցի հետ հատումը:</p> <p><b><u>բ. Սպիտակ, տասներեքերորդ գոտու</u></b> տարածքը սահմանագծվում է հետևյալ փողոցներով՝ սկսած Չարենցի և Գործարանային փողոցների հատման կետից, այնուհետև Չարենցի փողոցով մինչև Շահումյան փողոցի հետ հատումը, այնուհետև Շահումյան փողոցով դեպի արևմուտք մինչև թիվ 1619 կոորդինատի հետ հատումը, այնուհետև սահմանագիծը շարունակվում է թիվ 1620-1658 կոորդինատներով մինչև Փամբակ գետի հետ հատումը, այնուհետև Փամբակ գետով դեպի արևելք մինչև թիվ 1659 կոորդինատի հետ հատումը, այնուհետև սահմանագիծը շարունակվում է 1660 կոորդինատով մինչև Այգեստան 1-ին փակուղու հետ հատումը, այնուհետև Այգեստան 1-ին փակուղով մինչև Այգեստան փողոցի հետ հատումը, այնուհետև Այգեստան փողոցով մինչև Ա. Մանուկյան փողոցի հետ հատումը, այնուհետև Ա. Մանուկյան փողոցով դեպի հարավ-արևմուտք մինչև Փամբակ գետի հետ հատումը, այնուհետև Փամբակ գետով դեպի հարավ-արևելք մինչև Որդնավ գետի հետ հատումը, այնուհետև Որդնավ գետով դեպի հարավ-արևմուտք մինչև թիվ 1661 կոորդինատի հետ հատումը, այնուհետև սահմանագիծը շարունակվում է թիվ 1662-1663 կոորդինատներով դեպի հյուսիս մինչև Ավետիսյան 3-րդ նրբանցքի հետ հատումը, այնուհետև Ավետիսյան 3-րդ նրբանցքով մինչև Ավետիսյան 7-րդ նրբանցքի հետ հատումը, այնուհետև Ավետիսյան 7-րդ նրբանցքով հատելով Երևանյան խճուղին, այնուհետև սահմանագիծը շարունակվում է մինչև Չարենցի փողոցի հետ հատումը, այնուհետև Չարենցի փողոցով մինչև Գործարանային փողոցի հետ հատման կետը (ներքին սահմանագիծը համընկնում է 12-րդ գոտու արտաքին սահմանագծին):</p> <p><b><u>բ. Ստեփանավան, տասներեքերորդ գոտու</u></b> տարածքը սահմանագծվում է՝ սկսած թիվ 337 կոորդինատի և Ստեփանավան քաղաքի արտաքին սահմանագծի հետ հատման կետից, այնուհետև Ստեփանավան քաղաքի արտաքին սահմանագծով դեպի հարավ այնուհետև արևմուտք մինչև թիվ 343</p>

	<p>կոորդինատի հետ հատումը, այնուհետև սահմանագիծը շարունակվում է թիվ 344-396 կոորդինատներով մինչև Ձորագետ գետի հետ հատումը, այնուհետև Ձորագետ գետով մինչև 12-րդ գոտու սահմանագծի հետ հատումը (ներքին սահմանագիծը համընկնում է 10-րդ և 11-րդ գոտիների արտաքին սահմանագծերին):</p> <p><b>Շահումյան, Գուգարք:</b></p>
14	<p><b>ք. Սպիտակ, տասնչորսերորդ գոտու</b> տարածքի սահմանագիծը՝ արտաքին սահմանները անցնում են Սպիտակ քաղաքի արտաքին սահմանագծով, իսկ ներքին սահմանագծերը համընկնում են 13-րդ գոտու սահմանագծին:</p> <p><b>ք. Ստեփանավան, տասնչորսերորդ գոտու</b> տարածքի սահմանագիծը՝ արտաքին սահմանները անցնում են Ստեփանավան քաղաքի արտաքին սահմանագծով, իսկ ներքին սահմանագծերը համընկնում են 12-րդ, 13-րդ և 16-րդ գոտիների սահմանագծերին (բացառությամբ՝ Արմանիս թաղամասի):</p> <p><b>ք. Ալավերդի, տասնչորսերորդ գոտու</b> տարածքը սահմանագծվում է հետևյալ փողոցներով՝ սկսած 13-րդ գոտու սահմանագծի, թիվ 661 կոորդինատի և Դեբեդ գետի հետ հատման կետից, այնուհետև Դեբեդ գետով դեպի արևելք մինչև թիվ 664 կոորդինատի հետ հատումը, այնուհետև սահմանագիծը շարունակվում է թիվ 665-847 կոորդինատներով մինչև Երևանյան խճուղու հետ հատումը, այնուհետև Երևանյան խճուղով դեպի հարավ-արևմուտք մինչև թիվ 664 կոորդինատի, Դեբեդ գետի և 13-րդ գոտու սահմանագծի հետ հատումը (ներքին սահմանագիծը համընկնում է 13-րդ գոտու արտաքին սահմանագծին):</p> <p><b>Դարպաս:</b></p>
15	<p><b>ք. Ալավերդի, տասնհինգերորդ գոտու</b> տարածքը սահմանագծվում է հետևյալ փողոցներով՝ սկսած 13-րդ գոտու սահմանագծի և թիվ 656 կոորդինատի հետ հատման կետից, այնուհետև սահմանագիծը շարունակվում է թիվ 848-1139 կոորդինատներով մինչև Ալավերդի քաղաքի արտաքին սահմանագծի հետ հատումը, այնուհետև Ալավերդի քաղաքի արտաքին սահմանագծով դեպի հարավ մինչև Թբիլիսյան խճուղու հետ հատումը, այնուհետև Թբիլիսյան խճուղով դեպի հյուսիս-արևմուտք մինչև թիվ 1140 կոորդինատի հետ հատումը, այնուհետև սահմանագիծը շարունակվում է թիվ 1141-1495 կոորդինատներով մինչև Ալավերդի քաղաքի արտաքին սահմանագծի հետ հատումը, այնուհետև Ալավերդի քաղաքի արտաքին սահմանագծով շարունակվում է մինչև թիվ 1496 կոորդինատի հետ հատումը, այնուհետև սահմանագիծը շարունակվում է թիվ 1497-1499 կոորդինատներով դեպի արևելք մինչև Երևանյան խճուղու հետ հատումը, այնուհետև Երևանյան խճուղով դեպի հյուսիս-արևելք մինչև Երիտասարդական փողոցի և 13-րդ գոտու սահմանագծի հետ հատումը (ներքին սահմանագիծը համընկնում է 13-րդ և 14-րդ գոտու արտաքին սահմանագծերին):</p> <p><b>ք. Տաշիր, Ֆիզուտովո, Ջրաշեն, Լերմոնտովո, Մարգահովիտ:</b></p>
16	<p><b>ք. Ստեփանավան՝</b> Արմանիս թաղամասում ընդգրկված տարածքները (սահմանագիծը թիվ 398-516 կոորդինատներով):</p> <p><b>ք. Ալավերդի, տասնվեցերորդ գոտու</b> տարածքը սահմանագծվում է հետևյալ փողոցներով՝ սկսած 14-րդ գոտու, Ալավերդի քաղաքի արտաքին սահմանագծի և Թբիլիսյան խճուղու հետ հատման կետից, այնուհետև Ալավերդի քաղաքի արտաքին սահմանագծով դեպի հարավ-արևելք մինչև թիվ 1500 կոորդինատի հետ հատումը, այնուհետև սահմանագիծը շարունակվում է թիվ 1501-1555 կոորդինատներով դեպի հյուսիս-արևմուտք մինչև թիվ 1215 կոորդինատի և 15-րդ գոտու սահմանագծի հետ հատումը (ներքին սահմանագիծը համընկնում է 15-րդ գոտու արտաքին սահմանագծով):</p> <p><b>ք. Ախթալա, Արևաշող, Արորի, Շիրակամուտ, Բազում, Օձուն, Արջուտ:</b></p>

17	<p><b><u>ք. Ալավերդի, տասնյոթերորդ գոտու</u></b> տարածքի սահմանագիծը՝ արտաքին սահմանները անցնում են Ալավերդի քաղաքի արտաքին սահմանագծով, իսկ ներքին սահմանագծերը համընկնում են 13-րդ, 15-րդ և 16-րդ գոտիների սահմանագծերին:</p> <p><b>ք. Շամլուղ:</b> Գյուլագարակ, Դսեղ, Անտառաշեն (Գազանարուծական պետ. տնտեսությանը կից գյուղ), Շնող, Լեռնապատ, Թեղուտ, Փամբակ, Այգեհատ, Ձորագետ, Ճոճկան, Արևածագ, Գարգառ, Մղարթ, Ձորագյուղ, Ազնվաձոր, Մեծ Պառնի, Նոր Խաչակապ, Ծաթեր, Լեռնանցք, Հաղպատ:</p>
18	<p>Մեծ Այրում, Վարդաբլուր, Նեղոց, Հազվի, Մարց, Լոռի Բերդ, Կուրթան, Արդվի, Հոբարձի, Կարմիր Աղեկ, Պուշկինո, Ագարակ, Լուսաղբյուր, Յաղդան, Դուրսալ, Ամրակից, Միխայելովկա, Գեղասար, Քարինջ, Լեռնավան, Կաճաճկուտ, Ծաղկաշատ:</p>
19	<p><b>ք. Թումանյան,</b> Նորաշեն, Կաթնաջուր, Կողես, Հարթագյուղ, Քարաձոր, Վահագնի, Շենավան, Չկալով, Սարահարթ, Լեջան, Ծաղկաբեր, Դերես, Մարչապետ, Պրիվոլնոյե, Մեծավան, Պետրովկա, Եղեգնուտ, Վահագնաձոր, Բովաձոր, Սարատովկա, Լեռնահովիտ, Դաշտաղեմ, Կաթնառատ, Զիլիզա, Բլագոդարնոյե:</p>
20	<p>Մեղովկա, Քարկոփ, Սվերդլով, Լորուտ, Խնկոյան, Գոգարան, Ուոուտ, Սարալանջ, Քարաբերդ, Անտառամուտ, Ձորամուտ, Նովոսելցովո, Անիձոր, Մարամեջ, Հովնանաձոր, Ձյունաշող, Աթան, Շամուտ, Հալավար, Ուրասար, Կաթնաղբյուր, Ալավեն, Արծնի, Պաղաղբյուր, Մեղվահովիտ:</p>
<b>ԿՈՏԱՅՔԻ ՄԱՐԶ</b>	
8	<p><b><u>ք. Արովյան, ութերորդ գոտու</u></b> տարածքը սահմանագծվում է՝ սկսած Երևանյան և Կոտայքի փողոցների հատումից, այնուհետև Երևանյան փողոցով մինչև Սևանի փողոցի հետ հատումը, այնուհետև Սևանի փողոցով մինչև թիվ 1 կողողինատի հետ հատումը, այնուհետև թիվ 2-4 կողողինատներով մինչև Զ.Անդրանիկի փողոցի հետ հատումը, այնուհետև Զ.Անդրանիկի փողոցով մինչև Է. Ավագյան փողոցի հետ հատումը, այնուհետև Է. Ավագյան փողոցով մինչև Հատիսի փողոցի հետ հատումը, այնուհետև Հատիսի փողոցով մինչև Նաիրյան փողոցի հետ հատումը, այնուհետև Նաիրյան փողոցով մինչև Քանաքեռի փողոցի հետ հատումը, այնուհետև Քանաքեռի փողոցով մինչև Տարտուի փողոցի հետ հատումը, այնուհետև Տարտուի փողոցով մինչև Գառնի փողոցի հետ հատումը, այնուհետև Գառնի փողոցով մինչև Պիոներական փողոցի հետ հատումը, այնուհետև Պիոներական փողոցով մինչև 3-րդ փողոցի հետ հատումը, այնուհետև 3-րդ փողոցով մինչև Կոտայքի փողոցի հետ հատումը, այնուհետև Կոտայքի փողոցով մինչև Երևանյան փողոցի հետ հատումը:</p> <p><b><u>ք. Ծաղկաձոր, ութերորդ գոտու</u></b> տարածքը սահմանագծվում է՝ սկսած Պահլավունյաց և Սարալանջ փողոցների և Ծաղկաձոր քաղաքի արտաքին սահմանագծի հետ հատումից, այնուհետև Ծաղկաձոր քաղաքի արտաքին սահմանագծով դեպի արևելք, որից հետո հարավ, այնուհետև սահմանագիծը շարունակվում է դեպի արևմուտք, որից հետո հյուսիս, այնուհետև արևելք մինչև թիվ 73 կողողինատի հետ հատումը, այնուհետև թիվ 74-89 կողողինատներով մինչև Տանձաղբյուրի փողոցի հետ հատումը, այնուհետև Տանձաղբյուրի փողոցով մինչև Օրբելի փողոցի հետ հատումը, այնուհետև Օրբելի փողոցով մինչև Ծաղկաձոր գետակի հետ հատումը, այնուհետև Ծաղկաձոր գետակով դեպի արևելք մինչև թիվ 90 կողողինատի հետ հատումը, այնուհետև թիվ 91-106 կողողինատներով սահմանագիծը շարունակվում է դեպի հարավ-արևմուտք մինչև Պահլավունյաց փողոցի հետ հատումը, այնուհետև Պահլավունյաց</p>

փողոցով դեպի արևելք մինչև Ծաղկաձոր քաղաքի արտաքին սահմանագծի հետ հատումը, այնուհետև Ծաղկաձոր քաղաքի արտաքին սահմանագծով դեպի արևելք մինչև Պահլավունյաց և Սարալանջ փողոցների հետ հատումը:

**Վերին Պտղնի, ութերորդ գոտու** տարածքը սահմանագծվում է՝ սկսած Երևան-Սևան մայրուղու և Վերին Պտղնի համայնքի վարչական սահմանագծի և թիվ 107 կոորդինատի հետ հատումից հատումից, այնուհետև Վերին Պտղնի համայնքի վարչական սահմանագծով դեպի արևելք, այնուհետև հարավ մինչև Երևան-Աբովյան խճուղու հետ հատումը, այնուհետև Աբովյան-Երևան խճուղով դեպի Վերին Պտղնի Նոր թաղամաս 1-ին փողոցի հետ հատումը, այնուհետև Վերին Պտղնի Նոր թաղամաս 1-ին փողոցով մինչև Վերին Պտղնի Նոր թաղամաս 2-րդ փողոցի հետ հատումը, այնուհետև Վերին Պտղնի Նոր թաղամաս 2-րդ փողոցով դեպի հարավ մինչև թիվ 108 կոորդինատի և Վերին Պտղնի համայնքի վարչական սահմանագծի հետ հատումը, այնուհետև Վերին Պտղնի համայնքի վարչական սահմանագծով դեպի արևմուտք մինչև թիվ 109 կոորդինատի հետ հատումը, այնուհետև թիվ 110-114 կոորդինատներով մինչև Վերին Պտղնի Նորավան թաղամաս 1-ին փողոցի հետ հատումը, այնուհետև Վերին Պտղնի Նորավան թաղամաս 1-ին փողոցով մինչև թիվ 115 կոորդինատի հետ հատումը, այնուհետև թիվ 116-127 կոորդինատներով սահմանագիծը շարունակվում է դեպի հյուսիս-արևելք մինչև Վերին Պտղնի 5-րդ փողոց 3-րդ փակուղու հետ հատումը, այնուհետև Վերին Պտղնի 5-րդ փողոց 3-րդ փակուղով մինչև Վերին Պտղնի համայնքի վարչական սահմանագծի հետ հատումը, այնուհետև Վերին Պտղնի համայնքի վարչական սահմանագծով մինչև թիվ 128 կոորդինատի հետ հատումը, այնուհետև թիվ 129-143 կոորդինատներով սահմանագիծը շարունակվում է դեպի հարավ-արևելք մինչև Վերին Պտղնի 1-ին փողոցի հետ հատումը, այնուհետև Վերին Պտղնի 1-ին փողոցով մինչև Վերին Պտղնի 2-րդ փողոցի հետ հատումը, այնուհետև Վերին Պտղնի 2-րդ փողոցով մինչև թիվ 144 կոորդինատի հետ հատումը, այնուհետև թիվ 145-164 կոորդինատներով սահմանագիծը շարունակվում է դեպի հյուսիս մինչև Վերին Պտղնի համայնքի վարչական սահմանագծի հետ հատումը, այնուհետև համայնքի վարչական սահմանագծով մինչև Երևան-Սևան մայրուղու և թիվ 107 կոորդինատի հետ հատումը:

**Ջրվեժ, ութերորդ գոտու** տարածքը սահմանագծվում է՝

ա) սկսած Ջրվեժ համայնքի վարչական սահմանագծի, Բագրևանդի և 50-րդ փողոցների հետ հատումից, այնուհետև 50-րդ փողոցով մինչև 44-րդ փողոցի հետ հատումը, այնուհետև 44-րդ փողոցով մինչև 26-րդ փողոցի հետ հատումը, այնուհետև 26-րդ փողոցով մինչև 20-րդ փողոցի հետ հատումը, այնուհետև 20-րդ փողոցով մինչև Ջրվեժ համայնքի վարչական սահմանագծի հետ հատումը, այնուհետև Ջրվեժ համայնքի վարչական սահմանագծով մինչև Բագրևանդի և 50-րդ փողոցների հետ հատումը:

բ) սկսած 6-րդ փողոցի և Ջրվեժ համայնքի վարչական սահմանագծի հատումից, այնուհետև Ջրվեժ համայնքի վարչական սահմանագծով դեպի հյուսիս-արևելք մինչև 1-ին փողոցի հետ հատումը, այնուհետև 1-ին փողոցով մինչև 3-րդ փողոցի հետ հատումը, այնուհետև 3-րդ փողոցով մինչև Ջրվեժ համայնքի վարչական սահմանագծի հետ հատումը, այնուհետև Ջրվեժ համայնքի վարչական սահմանագծով մինչև 5-րդ փողոցի հետ հատումը, այնուհետև 5-րդ փողոցով մինչև 7-րդ փողոցի հետ հատումը, այնուհետև 7-րդ փողոցով մինչև Մելքոնյան փողոցի հետ հատումը, այնուհետև Մելքոնյան փողոցով մինչև 12-րդ փողոցի հետ հատումը, այնուհետև 12-րդ փողոցով մինչև Ջրվեժ համայնքի վարչական սահմանագծի հետ հատումը, այնուհետև Ջրվեժ համայնքի վարչական սահմանագծով մինչև 10-րդ փողոցի հետ հատումը, այնուհետև 10-րդ փողոցով մինչև 6-րդ փողոցի հետ հատումը, այնուհետև 6-րդ փողոցով մինչև Ջրվեժ համայնքի վարչական սահմանագծի հետ հատումը:

գ) սկսած Ջրվեժ համայնքի վարչական սահմանագծի (Բազալտ գործարանի մոտ) և 41-րդ փողոցի հատումից, այնուհետև 41-րդ փողոցով մինչև Արտաշատի հին խճուղու հետ հատումը, այնուհետև Արտաշատի հին խճուղով մինչև Քոչինյան փողոցի հետ հատումը, այնուհետև Քոչինյան փողոցով մինչև 16-րդ փողոցի հետ հատումը, այնուհետև 16-րդ փողոցով մինչև թիվ 165 կոորդինատի հետ հատումը,

	<p>այնուհետև թիվ 166-179 կոորդինատներով սահմանագիծը շարունակվում է դեպի արևմուտք մինչև 13-րդ փողոցի հետ հատումը, այնուհետև 13-րդ փողոցով մինչև Ջրվեժ համայնքի վարչական սահմանագծի հետ հատումը, այնուհետև Ջրվեժ համայնքի վարչական սահմանագծով դեպի հյուսիս մինչև 41-րդ փողոցի հետ հատումը:</p> <p><b>Առինջ, ութերորդ գոտու</b> տարածքը սահմանագծվում է՝ սկսած Բաղրամյան փողոցի և Առինջ համայնքի վարչական սահմանագծի հետ հատումից, այնուհետև Բաղրամյան փողոցով մինչև Չագավանքի փողոցի հետ հատումը, այնուհետև Չագավանքի փողոցով մինչև 25-րդ փողոցի հետ հատումը, այնուհետև 25-րդ փողոցով մինչև 17-րդ փողոցի հետ հատումը, այնուհետև 17-րդ փողոցով մինչև Պ. Սևակ թաղամասի 10-րդ փողոցի հետ հատումը, այնուհետև Պ. Սևակ թաղամասի 10-րդ փողոցով մինչև Պ.Սևակ թաղամասի 8-րդ փողոցի հետ հատումը, այնուհետև Պ.Սևակ թաղամաս 8-րդ փողոցով մինչև Աբովյան փողոցի հետ հատումը, այնուհետև Աբովյան փողոցով մինչև Աբովյան 2-րդ փողոցի հետ հատումը, այնուհետև Աբովյան 2-րդ փողոցով մինչև Աբովյան թաղամասի 13-րդ փողոցի հետ հատումը, այնուհետև Աբովյան թաղամասի 13-րդ փողոցով մինչև Աբովյան թաղամասի 8-րդ փողոցի հետ հատումը, այնուհետև Աբովյան թաղամասի 8-րդ փողոցով մինչև Աբովյան թաղամասի 2-րդ և 10-րդ փողոցների հետ հատումը, այնուհետև Աբովյան թաղամասի 10-րդ փողոցով մինչև Առինջ համայնքի վարչական սահմանագծի հետ հատումը, այնուհետև Առինջ համայնքի վարչական սահմանագծով մինչև Բաղրամյան փողոցի հետ հատումը:</p>
9	<p><b>բ. Աբովյան, իններորդ գոտու</b> տարածքը սահմանագծվում է՝</p> <p>ա) սկսած Քանաքեռ և Նաիրյան փողոցների հետ հատումից, այնուհետև Նաիրյան փողոցով մինչև Երիտասարդական փողոցի հետ հատումը, այնուհետև Երիտասարդական փողոցով մինչև Աբովյան քաղաքի արտաքին սահմանագծի հետ հատումը, այնուհետև Աբովյան քաղաքի արտաքին սահմանագծով դեպի արևելք մինչև թիվ 5 կոորդինատի հետ հատումը, այնուհետև թիվ 6-24 կոորդինատներով սահմանագիծը շարունակվում է մինչև Կոտայքի 2-րդ փողոցի հետ հատումը, այնուհետև Կոտայքի 2-րդ փողոցով մինչև Կոտայքի 10-րդ փողոցի հետ հատումը, այնուհետև Կոտայքի 10-րդ փողոցով մինչև Կոտայքի փողոցի հետ հատումը, այնուհետև Կոտայքի փողոցով մինչև 3-րդ փողոցի հետ հատումը, այնուհետև 3-րդ փողոցով մինչև 8-րդ գոտու սահմանագծի հետ հատումը (ներքին սահմանագիծը համընկնում է 8-րդ գոտու արտաքին սահմանագծին):</p> <p>բ) սկսած Զ.Անդրանիկի փողոցի, թիվ 4 կոորդինատի և 8-րդ գոտու սահմանագծի հատումից, այնուհետև Զ.Անդրանիկի փողոցով դեպի հյուսիս մինչև թիվ 25 կոորդինատի հետ հատումը, այնուհետև թիվ 26-29 կոորդինատներով սահմանագիծը շարունակվում է դեպի արևելք մինչև Հատիսի փողոցի հետ հատումը, այնուհետև Հատիսի փողոցով դեպի հարավ-արևմուտք մինչև Է. Ավագյան փողոցի և 8-րդ գոտու սահմանագծի հետ հատումը (ներքին սահմանագիծը համընկնում է 8-րդ գոտու արտաքին սահմանագծին):</p> <p><b>բ. Ծաղկաձոր, իններորդ գոտու</b> տարածքի սահմանագիծը՝ արտաքին սահմանները անցնում են Ծաղկաձոր քաղաքի արտաքին սահմանագծով, իսկ ներքին սահմանագծերը համընկնում են 8-րդ գոտու սահմաններին:</p> <p><b>Ջրվեժ, իններորդ գոտու</b> տարածքի սահմանագիծը՝ արտաքին սահմանները անցնում են Ջրվեժ համայնքի վարչական սահմանագծով, իսկ ներքին սահմանագծերը համընկնում է 8-րդ գոտու սահմաններին:</p> <p><b>Ջովունի, իններորդ գոտու</b> տարածքը սահմանագծվում է՝ սկսած 5-րդ փողոցի և Եղվարդի խճուղու հատումից, այնուհետև Եղվարդի խճուղով մինչև թիվ 180 կոորդինատի հետ հատումը, այնուհետև թիվ 181-188 կոորդինատներով սահմանագիծը շարունակվում է դեպի արևմուտք մինչև Ջովունի համայնքի վարչական սահմանագծի հետ հատումը, այնուհետև Ջովունի համայնքի վարչական սահմանագծով մինչև թիվ 189 կոորդինատի հետ հատումը, այնուհետև թիվ 190-196 կոորդինատներով մինչև 5-րդ փողոցի հետ հատումը, այնուհետև 5-րդ փողոցով մինչև Եղվարդի խճուղու հետ հատումը:</p>



	<p><b><u>Առինջ, իններորդ գոտու</u></b> տարածքի սահմանագիծը՝ արտաքին սահմանները անցնում են Առինջ համայնքի վարչական սահմանագծով, իսկ ներքին սահմանագծերը համընկնում է 8-րդ գոտու սահմաններին:</p> <p><b><u>Քասախ, իններորդ գոտու</u></b> տարածքը սահմանագծվում է՝ սկսած Գ. Նժդեհի փողոցի և Քասախ համայնքի վարչական սահմանագծի հատումից, այնուհետև Գ. Նժդեհի փողոցով մինչև թիվ 197 կոորդինատի հետ հատումը, այնուհետև թիվ 198-204 կոորդինատներով սահմանագիծը շարունակվում է մինչև Թումանյան փողոցի հետ հատումը, այնուհետև Թումանյան փողոցով մինչև Ավետիսյան փողոցի հետ հատումը, այնուհետև Ավետիսյան փողոցով մինչև Արաբկիրի փողոցի հետ հատումը, այնուհետև Արաբկիրի փողոցով մինչև Թ. Խաչատրյան փողոցի հետ հատումը, այնուհետև Թ. Խաչատրյան փողոցով մինչև Ա.Մարտիրոսյան փողոցի հետ հատումը, այնուհետև Ա.Մարտիրոսյան փողոցով մինչև Փարաջանովի փողոցի հետ հատումը, այնուհետև Փարաջանովի փողոցով մինչև Փարաջանովի 2-րդ փողոցի հետ հատումը, այնուհետև Փարաջանովի 2-րդ փողոցով մինչև Քասախ համայնքի վարչական սահմանագծի հետ հատումը, այնուհետև Քասախ համայնքի վարչական սահմանագծով մինչև Գ. Նժդեհի փողոցի հետ հատումը:</p> <p><b><u>Վերին Պողոնի, իններորդ գոտու</u></b> տարածքի սահմանագիծը՝ արտաքին սահմանները անցնում են Վերին Պողոնի համայնքի վարչական սահմանագծով, իսկ ներքին սահմանագծերը համընկնում է 8-րդ գոտու սահմաններին:</p>
10	<p><b><u>ք. Հրազդան, տասներորդ գոտու</u></b> տարածքը սահմանագծվում է՝ սկսած Հրազդան գետի և Զ. Անդրանիկի փողոցի հետ հատումից, այնուհետև Զ. Անդրանիկի փողոցով մինչև թիվ 205 կոորդինատի հետ հատումը, այնուհետև թիվ 206-208 կոորդինատներով մինչև կրկին Զ. Անդրանիկի փողոցի հետ հատումը, այնուհետև Զ. Անդրանիկի փողոցով մինչև Տիգրան Մեծի փողոցի հետ հատումը, այնուհետև Տիգրան Մեծի փողոցով դեպի հյուսիս մինչև թիվ 209 կոորդինատի հետ հատումը, այնուհետև թիվ 210-217 կոորդինատներով դեպի հյուսիս-արևմուտք մինչև Կարմրասարի փողոցի հետ հատումը, այնուհետև Կարմրասարի փողոցով մինչև թիվ 218 կոորդինատի հետ հատումը, այնուհետև թիվ 219-247 կոորդինատներով դեպի հյուսիս-արևմուտք մինչև կրկին Կարմրասարի փողոցի հետ հատումը, այնուհետև Կարմրասարի փողոցով դեպի հյուսիս մինչև Ն. Շնորհալու փողոցի հետ հատումը, այնուհետև Ն. Շնորհալու փողոցով մինչև Սարալանջի փողոցի հետ հատումը, այնուհետև Սարալանջի փողոցով մինչև Մեծարենցի փողոցի հետ հատումը, այնուհետև Մեծարենցի փողոցով մինչև Տ. Մեծի 2-րդ նրբանցքի հետ հատումը, այնուհետև Տ. Մեծի 2-րդ նրբանցքով մինչև թիվ 248 կոորդինատի հետ հատումը, այնուհետև սահմանագիծը շարունակվում է դեպի հյուսիս-արևմուտք մինչև Տ. Մեծի 5-րդ նրբանցքի հետ հատումը, այնուհետև Տ. Մեծի 5-րդ նրբանցքով մինչև Տ. Մեծի 3-րդ նրբանցքի հետ հատումը, այնուհետև Տ. Մեծի 3-րդ նրբանցքով մինչև թիվ 249 կոորդինատի հետ հատումը, այնուհետև թիվ 250-281 կոորդինատներով մինչև Հրազդան գետի և Զ. Անդրանիկի փողոցի հետ հատումը:</p> <p><b><u>ք.Արովյան, տասներորդ գոտու</u></b> տարածքը սահմանագծվում է՝</p> <p>ա) սկսած Հատիսի փողոցի, թիվ 29 կոորդինատի և 9-րդ գոտու սահմանագծի հետ հատումից, այնուհետև Հատիսի փողոցով դեպի հյուսիս-արևմուտք մինչև Է.Պետրոսյան փողոցի և Արովյան քաղաքի արտաքին սահմանագծի հետ հատումը, այնուհետև Արովյան քաղաքի արտաքին սահմանագծով դեպի հյուսիս, որից հետո արևելք, այնուհետև հարավ մինչև Երիտասարդական փողոցի և 9-րդ գոտու սահմանագծի հետ հատումը (ներքին սահմանագիծը համընկնում է 8-րդ և 9-րդ գոտու արտաքին սահմանագծերին):</p> <p>բ) սկսած թիվ 5 կոորդինատի և Արովյան քաղաքի արտաքին սահմանագծի հետ հատումից, այնուհետև Արովյան քաղաքի արտաքին սահմանագծով դեպի հյուսիս, որից հետո արևելք, այնուհետև հարավ մինչև թիվ 13 կոորդինատի և 9-րդ գոտու սահմանագծի հետ հատումը (ներքին սահմանագիծը համընկնում է 9-</p>

	<p>րդ գոտու արտաքին սահմանագծին):</p> <p>գ) սկսած թիվ 14 կոորդինատի և Աբովյան քաղաքի արտաքին սահմանագծի հետ հատումից, այնուհետև Աբովյան քաղաքի արտաքին սահմանագծով դեպի հարավ մինչև Կոտայքի փողոցի հետ հատումը, այնուհետև Կոտայքի փողոցով մինչև Կոտայքի 5-րդ նրբանցքի հետ հատումը, այնուհետև Կոտայքի 5-րդ նրբանցքով մինչև Աբովյան քաղաքի արտաքին սահմանագծի հետ հատումը, այնուհետև Աբովյան քաղաքի արտաքին սահմանագծով դեպի արևմուտք մինչև թիվ 30 կոորդինատի հետ հատումը, այնուհետև թիվ 31-59 կոորդինատներով մինչև Երևանյան փողոցի հետ հատումը, այնուհետև Երևանյան փողոցից թիվ 60-72 կոորդինատներով դեպի հյուսիս-արևմուտք մինչև երկաթգծի հետ հատումը, այնուհետև երկաթգծով մինչև Արզնու խճուղու հետ հատումը, այնուհետև Արզնու խճուղով դեպի արևելք մինչև Սևանի փողոցի և 8-րդ գոտու սահմանագծի հետ հատումը(ներքին սահմանագիծը համընկնում է 8-րդ և 9-րդ գոտու արտաքին սահմանագծերին):</p> <p><b>բ. Նոր Հաճն:</b></p> <p><b><u>Ջովունի, տասներորդ գոտու</u></b> տարածքի սահմանագիծը՝ արտաքին սահմանները անցնում են Ջովունի համայնքի վարչական սահմանագծով, իսկ ներքին սահմանագծերը համընկնում է 9-րդ գոտու սահմաններին:</p> <p><b><u>Չորաղբյուր, տասներորդ գոտու</u></b> տարածքը սահմանագծվում է՝ սկսած Ազատության փողոցի և Չորաղբյուր համայնքի արտաքին սահմանագծի հետ հատումից, այնուհետև Ազատության փողոցով մինչև 1-ին փողոցի հետ հատումը, այնուհետև 1-ին փողոցով մինչև Բանակի փողոցի հետ հատումը, այնուհետև Բանակի փողոցով մինչև Բարեկամության փողոցի հետ հատումը, այնուհետև Բարեկամության փողոցով մինչև Լուսավորության փողոցի հետ հատումը, այնուհետև Լուսավորության փողոցով մինչև Հատիսի փողոցի հետ հատումը, այնուհետև Հատիսի փողոցով մինչև Ազատության փողոցի հետ հատումը, այնուհետև Ազատության փողոցով մինչև թիվ 1342 կոորդինատի հետ հատումը, այնուհետև թիվ 1343-1379 կոորդինատներով սահմանագիծը շարունակվում է դեպի հարավ-արևմուտք մինչև Չորաղբյուր համայնքի արտաքին սահմանագծի հետ հատումը, այնուհետև Չորաղբյուր համայնքի արտաքին սահմանագծով մինչև Ազատության փողոցի հետ հատումը:</p> <p><b><u>Քասախ, տասներորդ գոտու</u></b> տարածքի սահմանագիծը՝ արտաքին սահմանները անցնում են Քասախ համայնքի վարչական սահմանագծով, իսկ ներքին սահմանագծերը համընկնում է 9-րդ գոտու սահմաններին:</p> <p><b>Պողոջան, Բալահովիտ, Գետարգել (Ռադիոկայանին կից գյուղ):</b></p>
<p>11</p>	<p><b><u>բ. Հրազդան, տասնմեկերորդ գոտու</u></b> ներքին սահմանները անցնում են՝</p> <p>ա) սկսած Բաֆֆու և Խանջյան փողոցների հատումից, այնուհետև Խանջյան փողոցով դեպի հյուսիս-արևելք մինչև Շինարարների փողոցի հետ հատումը, այնուհետև Շինարարների փողոցով մինչև Սպանդարյան փողոցի հետ հատումը, այնուհետև Սպանդարյան փողոցով մինչև Զ. Անդրանիկի փողոցի հետ հատումը, այնուհետև Զ. Անդրանիկի փողոցով դեպի հյուսիս-արևելք մինչև թիվ 282 կոորդինատի հետ հատումը, այնուհետև թիվ 283-403 կոորդինատներով սահմանագիծը շարունակվում է մինչև Ս. Պետիկյան փողոցի հետ հատումը, այնուհետև Ս. Պետիկյան փողոցով մինչև թիվ 404 կոորդինատի հետ հատումը, այնուհետև թիվ 405-428 կոորդինատներով սահմանագիծը շարունակվում է դեպի հարավ-արևելք մինչև Խանջյան փողոցի հետ հատումը, այնուհետև Խանջյան փողոցով մինչև Նար-Դոսի փողոցի հետ հատումը, այնուհետև Նար-Դոսի փողոցով մինչև Շահումյան փողոցի հետ հատումը, այնուհետև Շահումյան փողոցով մինչև Ավետիսյան փողոցի հետ հատումը, այնուհետև Ավետիսյան փողոցով մինչև Երևանյան խճուղու հետ հատումը, այնուհետև Երևանյան խճուղով դեպի հարավ-արևմուտք մինչև Բաֆֆու փողոցի հետ հատումը, այնուհետև Բաֆֆու փողոցով մինչև Խանջյան փողոցի հետ հատումը:</p> <p>բ) սկսած 10-րդ գոտու սահմանագծի, Հրազդան գետի և Զ. Անդրանիկի փողոցի հետ հատումից,</p>

այնուհետև Հրազդան գետով դեպի հյուսիս-արևմուտք մինչև թիվ 429 կոորդինատի հետ հատումը, այնուհետև թիվ 430-441 կոորդինատներով սահմանագիծը շարունակվում է դեպի հյուսիս-արևմուտք մինչև Հրազդան-Ծաղկաձոր ճանապարհի հետ հատումը, այնուհետև Հրազդան-Ծաղկաձոր ճանապարհով դեպի արևմուտք մինչև թիվ 442 կոորդինատի հետ հատումը, այնուհետև թիվ 443-445 կոորդինատներով սահմանագիծը շարունակվում է դեպի հյուսիս-արևմուտք մինչև Ծաղկաձոր գետակի հետ հատումը, այնուհետև Ծաղկաձոր գետակով դեպի արևելք մինչև Հրազդան գետի հետ հատումը, այնուհետև Հրազդան գետով մինչև թիվ 446 կոորդինատի հետ հատումը, այնուհետև թիվ 447-462 կոորդինատներով սահմանագիծը շարունակվում է դեպի դեպի արևելք մինչև Զ. Անդրանիկի փողոցի հետ հատումը, այնուհետև Զ. Անդրանիկի փողոցով դեպի հարավ մինչև թիվ 463 կոորդինատի հետ հատումը, այնուհետև թիվ 464-485 կոորդինատներով սահմանագիծը շարունակվում է մինչև երկաթգծի հետ հատումը, այնուհետև երկաթգծով դեպի հարավ-արևմուտք մինչև Հրազդան գետի հետ հատումը, այնուհետև Հրազդան գետով դեպի հյուսիս մինչև 10-րդ գոտու սահմանագծի և Զ. Անդրանիկի փողոցի հետ հատումը (ներքին սահմանագծերը համընկնում են 10-րդ գոտու արտաքին սահմանագծին):

զ) սկսած Ջրառատ թաղամասի 3-րդ փողոցի և Զ. Անդրանիկի փողոցի հետ հատումից, այնուհետև Զ. Անդրանիկի փողոցով դեպի հարավ մինչև 9-րդ փողոցի հետ հատումը, այնուհետև 9-րդ փողոցով մինչև 8-րդ փողոցի հետ հատումը, այնուհետև 8-րդ փողոցով մինչև Պուրակային փողոցի հետ հատումը, այնուհետև Պուրակային փողոցով մինչև Զ. Անդրանիկի փողոցի հետ հատումը, այնուհետև Զ. Անդրանիկի փողոցով դեպի հարավ մինչև թիվ 486 կոորդինատի հետ հատումը, այնուհետև թիվ 487-499 կոորդինատներով սահմանագիծը շարունակվում է դեպի հյուսիս մինչև Ջրառատ թաղամասի 4-րդ փողոց 3-րդ նրբանցքի հետ հատումը, այնուհետև Ջրառատ թաղամասի 4-րդ փողոց 3-րդ նրբանցքով մինչև Ջրառատ թաղամասի 4-րդ փողոցի հետ հատումը, այնուհետև Ջրառատ թաղամասի 4-րդ փողոցով մինչև Ջրառատ թաղամասի 6-րդ փողոցի հետ հատումը, այնուհետև Ջրառատ թաղամասի 6-րդ փողոցով մինչև թիվ 500 կոորդինատի հետ հատումը, այնուհետև թիվ 501-502 կոորդինատներով սահմանագիծը շարունակվում է դեպի հյուսիս-արևելք մինչև Ջրառատ թաղամասի 3-րդ փողոցի հետ հատումը, այնուհետև Ջրառատ թաղամասի 3-րդ փողոցով մինչև Զ. Անդրանիկի փողոցի հետ հատումը:

դ) սկսած Կարմրասարի, Ն. Շնորհալի փողոցների և 10-րդ գոտու սահմանագծի հատումից, այնուհետև Կարմրասարի փողոցով դեպի հյուսիս-արևմուտք մինչև թիվ 503 կոորդինատի հետ հատումը, այնուհետև թիվ 504-645 կոորդինատներով սահմանագիծը շարունակվում է մինչև 10-րդ գոտու սահմանագծի և թիվ 255 կոորդինատի հետ հատումը (ներքին սահմանագծերը համընկնում են 10-րդ գոտու արտաքին սահմանագծին):

**բ. Աբովյան, տասնմեկերորդ գոտու** տարածքի սահմանագիծը՝ արտաքին սահմանները անցնում են Աբովյան քաղաքի արտաքին սահմանագծով, իսկ ներքին սահմանագծերը համընկնում են 8-րդ, 9-րդ և 10-րդ գոտու սահմաններին:

**բ. Եղվարդ տասնմեկերորդ գոտու** տարածքը սահմանագծվում է՝ սկսած Երևանյան և Շիրակի փողոցների հատումից, այնուհետև Երևանյան փողոցով մինչև Շինարարների փողոցի հետ հատումը, այնուհետև Շինարարների փողոցով մինչև Սաֆարյան փողոցի հետ հատումը, այնուհետև Սաֆարյան փողոցով մինչև Ազատամարտիկների 4-րդ փողոցի հետ հատումը, այնուհետև Ազատամարտիկների 4-րդ փողոցով մինչև Ազատամարտիկների 7-րդ փողոցի հետ հատումը, Ազատամարտիկների 7-րդ փողոցով մինչև Գազարիսի փողոցի հետ հատումը, այնուհետև Գազարիսի փողոցով մինչև Սաֆարյան փողոցի հետ հատումը, այնուհետև Սաֆարյան փողոցով մինչև թիվ 1380 կոորդինատի հետ հատումը, այնուհետև թիվ 1381-1411 կոորդինատներով սահմանագիծը շարունակվում է մինչև Շահումյան փողոցի հետ հատումը, այնուհետև Շահումյան փողոցով մինչև Խանջյան փողոցի հետ հատումը, այնուհետև Խանջյան փողոցով մինչև Սաֆարյան փողոցի հետ հատումը, այնուհետև Սաֆարյան փողոցով մինչև Նար-Դոսի փողոցի հետ հատումը, այնուհետև Նար-Դոսի փողոցով մինչև Աբովյան փողոցի հետ հատումը, այնուհետև Աբովյան

	<p>փողոցով մինչև Աբովյան 3-րդ նրբանցքի հատման մասում, այնուհետև Աբովյան փողոցով դեպի հարավ-արևելք մինչև Կոմիտասի փողոցի հետ հատումը, այնուհետև Կոմիտասի փողոցով մինչև Սևակի փողոցի հետ հատումը, այնուհետև Սևակի փողոցով մինչև Սևակի 2-րդ փողոցի հետ հատումը, այնուհետև Սևակի 2-րդ փողոցով մինչև Չարենցի փողոցի հետ հատումը, այնուհետև Չարենցի փողոցով մինչև Առափնյա փողոցի հետ հատումը, Առափնյա փողոցով մինչև Կնունյանց փողոցի հետ հատումը, այնուհետև Կնունյանց փողոցով մինչև Շիրակի փողոցի հետ հատումը, Շիրակի փողոցով մինչև Երևանյան փողոցի հետ հատումը:</p> <p><b>բ. Չարենցավան տասնմեկերորդ գոտու</b> տարածքը սահմանազծվում է՝ սկսած Եսայան և Երիտասարդության փողոցների հատումից, այնուհետև Եսայան փողոցով մինչև Շահումյան փողոցի հետ հատումը, այնուհետև Շահումյան փողոցով մինչև Չարենցի փողոցի հետ հատումը, հետո Չարենցի փողոցով մինչև Երիտասարդության փողոցի հետ հատումը, այնուհետև Երիտասարդության փողոցով մինչև Եսայան փողոցի հետ հատումը:</p> <p><b>բ. Բյուրեղավան տասնմեկերորդ գոտու</b> տարածքը սահմանազծվում է՝ սկսած Զ. Անդրանիկի և Բյուրեղավան քաղաքի արտաքին սահմանագծի հատումից, հետո Բյուրեղավան քաղաքի արտաքին սահմանագծով դեպի արևմուտք, այնուհետև դեպի հյուսիս մինչև թիվ 1418 կոորդինատի հետ հատումը, այնուհետև թիվ 1419-1553 կոորդինատներով դեպի հյուսիս-արևելք, այնուհետև հարավ, հետո հյուսիս-արևմուտք մինչև Զ. Անդրանիկի փողոցի հետ հատումը, այնուհետև Զ. Անդրանիկի փողոցով դեպի հարավ մինչև Բյուրեղավան քաղաքի արտաքին սահմանագծի հետ հատումը:</p> <p><b>Չորաղբյուր, տասնմեկերորդ գոտու</b> տարածքի սահմանագիծը՝ արտաքին սահմանները անցնում են Չորաղբյուր համայնքի վարչական սահմանագծով, իսկ ներքին սահմանագծերը համընկնում է 10-րդ գոտու սահմաններին:</p> <p><b>Պտղնի, տասնմեկերորդ գոտու</b> տարածքը սահմանազծվում է՝ սկսած թիվ 107 կոորդինատի և Պտղնի համայնքի վարչական սահմանագծի հետ հատումից, այնուհետև Պտղնի համայնքի վարչական սահմանագծով դեպի հարավ-արևմուտք մինչև թիվ 1554 կոորդինատի հետ հատումը, այնուհետև թիվ 1555-1582 կոորդինատներով սահմանագիծը շարունակվում է մինչև 1-ին փողոցի հետ հատումը, այնուհետև 1-ին փողոցով դեպի արևելք մինչև թիվ 1583 կոորդինատի հետ հատումը, այնուհետև թիվ 1584-1603 կոորդինատներով մինչև 2-րդ փողոցի հետ հատումը, այնուհետև 2-րդ փողոցով մինչև 3-րդ փողոցի հետ հատումը, այնուհետև 3-րդ փողոցով մինչև 3-րդ փողոց 1-ին նրբանցքի հետ հատումը, այնուհետև 3-րդ փողոցի 1-ին նրբանցքով մինչև թիվ 1604 կոորդինատի հետ հատումը, այնուհետև թիվ 1605-1626 կոորդինատներով մինչև 8-րդ փողոցի հետ հատումը, այնուհետև 8-րդ փողոցով մինչև թիվ 1627 կոորդինատի հետ հատումը, այնուհետև թիվ 1628-1833 կոորդինատներով մինչև Երևան-Սևան մայրուղու հետ հատումը, այնուհետև Երևան-Սևան մայրուղով մինչև Պտղնի համայնքի վարչական սահմանագծի հետ հատումը, այնուհետև Պտղնի համայնքի վարչական սահմանագծով մինչև թիվ 107 կոորդինատի հետ հատումը:</p> <p><b>Քանաքեռավան, Արզնի, Նոր Գեղի:</b></p>
12	<p><b>բ. Հրազդան, տասներկուերորդ գոտու</b> տարածքը սահմանազծվում է՝</p> <p>ա) սկսած Պահլավունյաց փողոցի, Հրազդան քաղաքի արտաքին սահմանագծի, թիվ 442 կոորդինատի և 11-րդ գոտու սահմանագծի հատումից, այնուհետև Հրազդան քաղաքի արտաքին սահմանագծով դեպի արևմուտք, այնուհետև հյուսիս մինչև թիվ 646 կոորդինատի հետ հատումը, այնուհետև թիվ 647-737 կոորդինատներով սահմանագիծը շարունակվում է դեպի հյուսիս-արևելք մինչև Գործարանային փողոցի հետ հատումը, այնուհետև Գործարանային փողոցով դեպի հյուսիս մինչև Ջրառատ թաղամասի 3-րդ փողոցի հետ հատումը, այնուհետև Ջրառատ թաղամասի 3-րդ փողոցով դեպի հարավ-արևելք մինչև թիվ 738 կոորդինատի հետ հատումը, այնուհետև թիվ 739-791 կոորդինատներով սահմանագիծը շարունակվում է դեպի հյուսիս-արևելք այնուհետև հարավ-արևելք մինչև երկաթգծի հետ հատումը, այնուհետև</p>

երկաթգծով դեպի հարավ մինչև թիվ 792 կոորդինատի հետ հատումը, այնուհետև թիվ 793-866 կոորդինատներով սահմանագիծը շարունակվում է մինչև Պուրակային 15-րդ նրբանցքի հետ հատումը, այնուհետև Պուրակային 15-րդ նրբանցքով դեպի հարավ մինչև թիվ 867 կոորդինատի հետ հատումը, այնուհետև թիվ 868-869 կոորդինատներով սահմանագիծը շարունակվում է դեպի արևմուտք մինչև Հայ ֆիդայիների փողոցի հետ հատումը, այնուհետև Հայ ֆիդայիների փողոցով դեպի հյուսիս-արևմուտք մինչև թիվ 870 կոորդինատի հետ հատումը, այնուհետև թիվ 871-957 կոորդինատներով դեպի հարավ-արևմուտք մինչև Հրազդան գետի հետ հատումը, այնուհետև Հրազդան գետով դեպի հարավ-արևմուտք մինչև 11-րդ գոտու սահմանագծի հետ հատումը, այնուհետև 11-րդ գոտու սահմանագծով դեպի հարավ-արևմուտք մինչև թիվ 282 կոորդինատի և Զ. Անդրանիկի փողոցի հետ հատումը, այնուհետև Զ. Անդրանիկի փողոցով դեպի հյուսիս-արևելք մինչև 10-րդ գոտու սահմանագծի հետ հատումը (ներքին սահմանագիծը համընկնում է 10-րդ և 11-րդ գոտիների արտաքին սահմանագծերին):

բ) սկսած թիվ 359 կոորդինատի և 11-րդ գոտու սահմանագծի հետ հատումից, այնուհետև թիվ 958-991 կոորդինատներով սահմանագիծը շարունակվում է դեպի արևելք մինչև Շահումյան փողոցի հետ հատումը, այնուհետև Շահումյան փողոցով դեպի հյուսիս-արևելք մինչև Երևան-Սևան մայրուղու հետ հատումը, այնուհետև Երևան-Սևան մայրուղով դեպի հարավ-արևմուտք մինչև Հրազդան քաղաքի արտաքին սահմանագծի հետ հատումը, այնուհետև Հրազդան քաղաքի արտաքին սահմանագծով դեպի հյուսիս-արևմուտք մինչև Շահումյան փողոցի հետ հատումը, այնուհետև Շահումյան փողոցով դեպի հյուսիս մինչև թիվ 992 կոորդինատի հետ հատումը, այնուհետև թիվ 993-1107 կոորդինատներով սահմանագիծը շարունակվում է մինչև Սպանդարյան փողոցի և 11-րդ գոտու սահմանագծի հետ հատումը (ներքին սահմանագիծը համընկնում է 11-րդ գոտու արտաքին սահմանագծին):

**բ. Չարենցավան տասներկուերորդ գոտու** տարածքը սահմանագծվում է՝ սկսած 11-րդ գոտու սահմանագծի, Գանգրահեր տղայի, Եսայան և Շահումյան փողոցների հատումից, այնուհետև Գանգրահեր տղայի փողոցով մինչև Չարենցավան քաղաքի արտաքին սահմանագծի հետ հատումը, այնուհետև Չարենցավան քաղաքի արտաքին սահմանագծով մինչև Գյումուշ ՀԷԿ-ի դերիվացիոն ջրանցքի հետ հատումը, այնուհետև Գյումուշ ՀԷԿ-ի դերիվացիոն ջրանցքով մինչև Չարենցավան քաղաքի արտաքին սահմանագծի հետ հատումը, այնուհետև Չարենցավան քաղաքի արտաքին սահմանագծով դեպի հարավ-արևմուտք մինչև թիվ 1412 կոորդինատի հետ հատումը, այնուհետև թիվ 1413-1417 կոորդինատներով սահմանագիծը շարունակվում է դեպի արևմուտք մինչև Չարենցավան քաղաքի արտաքին սահմանագծի հետ հատումը, այնուհետև Չարենցավան քաղաքի արտաքին սահմանագծով դեպի հյուսիս մինչև Երևանյան փողոցի հետ հատումը, այնուհետև Երևանյան փողոցով մինչև Մելտոնյան փողոցի հետ հատումը, այնուհետև Մելտոնյան փողոցով մինչև Եսայան փողոցի հետ հատումը, այնուհետև Եսայան փողոցով մինչև 11-րդ գոտու սահմանագծի հետ հատումը (ներքին սահմանագիծը համընկնում է 11-րդ գոտու արտաքին սահմանագծին):

**բ. Բյուրեղավան, տասներկուերորդ գոտու** տարածքի սահմանագիծը՝ արտաքին սահմանները անցնում են Բյուրեղավան քաղաքի արտաքին սահմանագծով, իսկ ներքին սահմանագծերը համընկնում 11-րդ գոտու սահմանագծին:

**բ. Եղվարդ, տասներկուերորդ գոտու** տարածքի սահմանագիծը՝ արտաքին սահմանները անցնում են Եղվարդ քաղաքի արտաքին սահմանագծով, իսկ ներքին սահմանագծերը համընկնում 11-րդ գոտու սահմանագծին:

**Պտղնի, տասներկուերորդ գոտու** տարածքի սահմանագիծը՝ արտաքին սահմանները անցնում են Պտղնի համայնքի վարչական սահմանագծով, իսկ ներքին սահմանագծերը համընկնում է 11-րդ գոտու սահմաններին:

**Նոր գյուղ, Մրգաշեն, Մայակովսկի, Գառնի, Բջնի, Նոր Արտամետ, Ակունք, Արզական, Արամուս, Կաթնաղբյուր, Ջրատատ Հացավան:**

<p>13</p>	<p><b>ք. Հրազդան, տասներեքերորդ գոտու</b> տարածքը սահմանազծվում է՝</p> <p>ա) սկսած թիվ 1078 կոորդինատի և 12-րդ գոտու սահմանագծի հատումից, այնուհետև թիվ 1108-1239 կոորդինատներով մինչև Տ.Մեծի փողոցի և 10-րդ գոտու սահմանագծի հետ հատումը (ներքին սահմանագիծը համընկնում է 10-րդ, 11-րդ և 12-րդ գոտիների արտաքին սահմանագծերին):</p> <p>բ) սկսած 12-րդ գոտու սահմանագծի և թիվ 735 կոորդինատի հատումից, այնուհետև թիվ 1240-1316 կոորդինատներով դեպի հյուսիս-արևմուտք, այնուհետև հյուսիս-արևելք մինչև Հրազդան-Հանքավան ավտոճանապարհի հետ հատումը, այնուհետև Հրազդան-Հանքավան ավտոճանապարհով դեպի հյուսիս-արևմուտք մինչև Հրազդան քաղաքի արտաքին սահմանագծի հետ հատումը, այնուհետև Հրազդան քաղաքի արտաքին սահմանագծով դեպի հյուսիս-արևելք մինչև թիվ 1317 կոորդինատի հետ հատումը, այնուհետև թիվ 1318-1326 կոորդինատներով սահմանագիծը շարունակվում է դեպի հյուսիս-արևելք, մինչև Հրազդան քաղաքի արտաքին սահմանագծի հետ հատումը, այնուհետև Հրազդան քաղաքի արտաքին սահմանագծով դեպի հարավ մինչև թիվ 1327 կոորդինատի հետ հատումը, այնուհետև սահմանագիծը շարունակվում է դեպի հարավ մինչև թիվ 1328 կոորդինատի և երկաթգծի հետ հատումը, այնուհետև երկաթգծով դեպի հարավ մինչև թիվ 791 կոորդինատի և 12-րդ գոտու սահմանագծի հետ հատումը (ներքին սահմանագիծը համընկնում է 12-րդ գոտու արտաքին սահմանագծին):</p> <p>գ) սկսած Հայ Ֆիդայիներ փողոցի և թիվ 1329 կոորդինատի հատումից, այնուհետև թիվ 1330-1341 կոորդինատներով դեպի հարավ-արևմուտք այնուհետև հյուսիս-արևմուտք մինչև թիվ 883 կոորդինատի և 12-րդ գոտու սահմանագծի հետ հատումը (ներքին սահմանագիծը համընկնում է 12-րդ գոտու արտաքին սահմանագծին):</p> <p><b>ք. Չարենցավան, տասներեքերորդ գոտու</b> տարածքի սահմանագիծը՝ արտաքին սահմանները անցնում են Չարենցավան քաղաքի արտաքին սահմանագծով, իսկ ներքին սահմանագծերը համընկնում են 11-րդ և 12-րդ գոտիների սահմանագծերին:</p> <p><b>Կոտայք, Քարաշամբ, Արգել, Նոր Երզնկա, Նուռնուս, Կամարիս, Գետամեջ, Աղավնաձոր, Մեղրաձոր, Մարմարիկ, Ալափարս, Բուժական, Արագյող, Գողթ, Հանքավան, Քաղսի, Գեղաղիր, Թեղենիք, Արտավազ:</b></p>
<p>14</p>	<p><b>ք. Հրազդան, տասնչորսերորդ գոտու</b> տարածքի սահմանագիծը՝ արտաքին սահմանները անցնում են Հրազդան քաղաքի արտաքին սահմանագծով, իսկ ներքին սահմանագծերը համընկնում են 10-րդ, 11-րդ, 12-րդ և 13-րդ գոտիների սահմանագծերին:</p> <p><b>Ջորավան, Սոլակ, Ջովք, Գեղաշեն, Մարալանջ, Կարենիս, Գեղարդ, Լեռնանիստ:</b></p>
<p>15</p>	<p><b>Ողջաբերդ, Ջառ, Ֆանտան, Ջրաբեր:</b></p>
<p>16</p>	<p><b>Կապուտան, Հատիս, Ջովաշեն:</b></p>
<p>17</p>	<p><b>Սևաբերդ:</b></p>
<p><b>ՇԻՐԱԿԻ ՄԱՐԶ</b></p>	
<p>7</p>	<p><b>ք. Գյումրի, յոթերորդ գոտու</b> սահմաններն անցնում են՝ սկսած Դորդանյան և Ֆուրմանովի փողոցների հատումից, այնուհետև Ֆուրմանովի փողոցով մինչև Խ. Աբովյան փողոցի և թիվ 1 կոորդինատի հետ հատումը, այնուհետև սահմանագիծը շարունակվում է թիվ 2-11 կոորդինատներով դեպի արևելք մինչև Մայաթ Նովա փողոցի հետ հատումը, այնուհետև Մայաթ Նովա փողոցով մինչև Ռուսթավելի փողոցի հետ հատումը, այնուհետև Ռուսթավելի փողոցով մինչև Մազմանյան փողոցի հետ հատումը, այնուհետև Մազմանյան փողոցով մինչև Գորկու փողոցի հետ հատումը, այնուհետև Գորկու փողոցով մինչև Սունդուկյան փողոցի հետ հատումը, այնուհետև Սունդուկյան փողոցով մինչև Մայակովսկու փողոցի հետ հատումը, այնուհետև Մայակովսկու փողոցով մինչև Աթաբեկյան փողոցի հետ հատումը, այնուհետև</p>

	<p>Աթաբեկյան փողոցով մինչև Տերյան փողոցի հետ հատումը, այնուհետև Տերյան փողոցով մինչև Խ. Աբովյան փողոցի հետ հատումը, այնուհետև Խ. Աբովյան փողոցով մինչև Թումանյան փողոցի հետ հատումը, այնուհետև Թումանյան փողոցով մինչև Ղորղանյան փողոցի հետ հատումը, այնուհետև Ղորղանյան փողոցով մինչև Ֆուրմանովի փողոցի հետ հատումը:</p>
8	<p><b><u>ք. Գյումրի, ութերորդ գոտու</u></b> սահմաններն անցնում են՝ սկսած Տերյան և Խ. Աբովյան փողոցների և 7-րդ գոտու սահմանագծի հետ հատումից, այնուհետև Տերյան փողոցով մինչև Հակոբյան փողոցի հետ հատումը, այնուհետև Հակոբյան փողոցով դեպի հյուսիս մինչև Ջիվանու փողոցի հետ հատումը, այնուհետև Ջիվանու փողոցով մինչև Ալեք Մանուկյան փողոցի հետ հատումը, այնուհետև Ալեք Մանուկյան փողոցով դեպի արևելք մինչև Անկախության հրապարակ, Անկախության հրապարակն ամողջությամբ, այնուհետև մինչև Տիգրան-Մեծի փողոցի հետ հատումը, այնուհետև Տիգրան-Մեծի փողոցով մինչև Մադոյան փողոցի հետ հատումը, այնուհետև Մադոյան փողոցով մինչև Տերյան փողոցի հետ հատումը, այնուհետև Տերյան փողոցով մինչև Աթաբեկյան և 7-րդ գոտու սահմանագծի հետ հատումը (սերքին սահմանագիծը համընկնում է 7-րդ գոտու արտաքին սահմանագծին):</p>
9	<p><b><u>ք. Գյումրի, իններորդ գոտու</u></b> սահմաններն անցնում են՝ սկսած Շիրակացու և Կ. Դեմիճյան փողոցների հատումից, այնուհետև Դեմիճյան փողոցով մինչև Վ. Սարգսյան փողոցի հետ հատումը, այնուհետև Վ. Սարգսյան փողոցով մինչև Շառլ Ազնավուրի հրապարակ, Շառլ Ազնավուրի հրապարակն ամողջությամբ, այնուհետև Գարեգին Նժդեհի փողոցով մինչև Չայկովսկու փողոցի հետ հատումը, այնուհետև Չայկովսկու փողոցով մինչև թիվ 12 կոորդինատի հետ հատումը, այնուհետև սահմանագիծը շարունակվում է թիվ 13-20 կոորդինատներով դեպի հարավ մինչև Շարա Տալյան փողոցի հետ հատումը, այնուհետև Շարա Տալյան փողոցով մինչև Գարեգին Նժդեհի փողոցի հետ հատումը, այնուհետև Գարեգին Նժդեհի փողոցով մինչև Պռոշյան փողոցի հետ հատումը, այնուհետև Պռոշյան փողոցով դեպի արևելք հասելով Խր. Հայրիկ փողոցը մինչև Սպարտակի փողոցի հետ հատումը, այնուհետև Սպարտակի փողոցով դեպի արևելք հասելով Ղանդիլյան փողոցը մինչև թիվ 21 կոորդինատի և երկաթգծի հետ հատումը, այնուհետև երկաթգծի դեպի հարավ-արևմուտք մինչև Տերյան փողոցի հետ հատումը, այնուհետև Տերյան փողոցով մինչև Ղուկասյան փողոցի հետ հատումը, այնուհետև Ղուկասյան փողոցով մինչև Ղարիբջանյան փողոցի հետ հատումը, այնուհետև Ղարիբջանյան փողոցով մինչև Մազմանյան փողոցի հետ հատումը, այնուհետև Մազմանյան փողոցով դեպի հյուսիս մինչև Աթաբեկյան փողոցի հետ հատումը, այնուհետև Աթաբեկյան փողոցով դեպի արևմուտք մինչև թիվ 22 կոորդինատի հետ հատումը, այնուհետև թիվ 23-59 կոորդինատներով մինչև Տիգրանյան փողոցի հետ հատումը, այնուհետև Տիգրանյան փողոցով մինչև Շահումյան փողոցի հետ հատումը, այնուհետև Շահումյան փողոցով մինչև թիվ 60 կոորդինատի հետ հատումը, այնուհետև թիվ 61-75 կոորդինատներով մինչև Վ. Աճեմյան փողոցի հետ հատումը, այնուհետև Վ. Աճեմյան փողոցով մինչև Տերյան փողոցի հետ հատումը, այնուհետև Տերյան փողոցով մինչև Նալբանդյան փողոցի հետ հատումը, այնուհետև Նալբանդյան փողոցով մինչև Օզանյան փողոցի հետ հատումը, այնուհետև Օզանյան փողոցով մինչև Շիրակացու փողոցի հետ հատումը, այնուհետև Շիրակացու փողոցով մինչև Հ. Սարգսյան փողոցի հետ հատումը, այնուհետև Հ. Սարգսյան փողոցով դեպի արևմուտք մինչև Հ. Սարգսյան փողոց 1-ին անցումի հետ հատումը, այնուհետև Հ. Սարգսյան փողոց 1-ին անցումով դեպի հյուսիս այնուհետև շարունակելով Կամոյի փողոցով հասելով Շահինյան փողոցը մինչև Պիոներական փողոցի հետ հատումը, այնուհետև Պիոներական փողոցով մինչև Կսուհյանց փողոցի հետ հատումը, այնուհետև Կսուհյանց փողոցով մինչև Բորյան փողոցի հետ հատումը, այնուհետև Բորյան</p>

	<p>փողոցով մինչև Շիրակացու փողոցի հետ հատումը, այնուհետև Շիրակացու փողոցով մինչև Դեմիրճյան փողոցի հետ հատումը:</p>
10	<p><b>ք. Գյումրի, տասներորդ գոտու</b> տարածքը սահմանագծվում է հետևյալ փողոցներով՝</p> <p>ա) սկսած Շիրակացու և Կ. Դեմիրճյան փողոցների հատումից, այնուհետև Շիրակացու փողոցով դեպի հյուսիս այնուհետև շարունակելով Մ. Խորենացի փողոցով մինչև Տ. Ճարտարապետի փողոցի հետ հատումը, այնուհետև Տ. Ճարտարապետի փողոցով դեպի արևմուտք մինչև թիվ 76 կոորդինատի հետ հատումը, այնուհետև թիվ 77-106 կոորդինատներով մինչև Ֆորալբերգի փողոցի հետ հատումը, այնուհետև Ֆորալբերգի փողոցով մինչև Գյումրի քաղաքի արտաքին սահմանագծի հետ հատումը, այնուհետև Գյումրի քաղաքի արտաքին սահմանագծով դեպի արևելք մինչև թիվ 106 կոորդինատի և Կումայրի գետակի հետ հատումը, այնուհետև Կումայրի գետակով դեպի հարավ մինչև Վ. Սարգսյան փողոցի հետ հատումը, այնուհետև Վ. Սարգսյան փողոցով դեպի հարավ-արևելք մինչև թիվ 108 կոորդինատի հետ հատումը, այնուհետև թիվ 109-118 կոորդինատներով մինչև Պավլովի 2-րդ նրբանցքի հետ հատումը, այնուհետև Պավլովի 2-րդ նրբանցքով մինչև Սավոյան փողոցի հետ հատումը, այնուհետև Սավոյան փողոցով մինչև Կ. Դեմիրճյան փողոցի 4-րդ նրբանցքի հետ հատումը, այնուհետև Կ. Դեմիրճյան փողոցի 4-րդ նրբանցքով մինչև Կ. Դեմիրճյան փողոցի հետ հատումը, Կ. Դեմիրճյան փողոցով մինչև Մանուշյան փողոցի հետ հատումը, այնուհետև Մանուշյան փողոցով Թեոչերի փողոցի հետ հատումը, այնուհետև Թեոչերի փողոցով մինչև Կոշտոյան փողոցի հետ հատումը, այնուհետև Կոշտոյան փողոցով մինչև Խանջյան փողոցի հետ հատումը, այնուհետև Խանջյան փողոցով մինչև Բարոնյան փողոցի հետ հատումը, այնուհետև Բարոնյան փողոցով մինչև Ղանդիլյան փողոցի հետ հատումը, այնուհետև Ղանդիլյան փողոցով մինչև Սպարտակի փողոցի և 9-րդ գոտու սահմանագծի հետ հատումը (ներքին սահմանագիծը համընկնում է 9-րդ գոտու արտաքին սահմանագծին):</p> <p>բ) սկսած 9-րդ գոտու սահմանագծի, երկաթգծի և թիվ 119 կոորդինատի հատումից, այնուհետև երկաթգծով դեպի հարավ-արևելք մինչև թիվ 120 կոորդինատի և Գյումրի քաղաքի արտաքին սահմանագծի հետ հատումը, այնուհետև Գյումրի քաղաքի արտաքին սահմանագծով դեպի հարավ մինչև թիվ 121 կոորդինատի և Սողոմոն Թեիլերյան փողոցի հետ հատումը, այնուհետև Սողոմոն Թեիլերյան փողոցով հարավ-արևմուտք մինչև թիվ 122 կոորդինատի և Գյումրի քաղաքի արտաքին սահմանագծի հետ հատումը, այնուհետև Գյումրի քաղաքի արտաքին սահմանագծով դեպի արևմուտք մինչև թիվ 123 կոորդինատի հետ հատումը, այնուհետև թիվ 124-140 կոորդինատներով մինչև Այգաբացի 4-րդ շարքի հետ հատումը, այնուհետև Այգաբացի 4-րդ շարքով մինչև թիվ 141 կոորդինատի և երկաթգծի հետ հատումը (Երևանյան խճուղու մոտ), այնուհետև երկաթգծով դեպի հյուսիս-արևելք մինչև թիվ 142 կոորդինատի հետ հատումը, այնուհետև թիվ 143-207 կոորդինատներով մինչև Շահումյան փողոցի հետ հատումը, այնուհետև Շահումյան փողոցով մինչև Լալայան փողոցի հետ հատումը, այնուհետև Լալայան փողոցով մինչև Ղարիբջանյան խճուղու հետ հատումը, այնուհետև Ղարիբջանյան խճուղով դեպի հյուսիս-արևմուտք մինչև Կումայրի գետակի հետ հատումը, այնուհետև Կումայրի գետակով դեպի հյուսիս մինչև 9-րդ գոտու սահմանագծի և թիվ 69 կոորդինատի հետ հատումը (ներքին սահմանագիծը համընկնում է 9-րդ գոտու արտաքին սահմանագծին):</p>
11	<p><b>ք. Գյումրի, տասներկերորդ գոտու</b> տարածքը սահմանագծվում է հետևյալ փողոցներով՝</p> <p>ա) սկսած 10-րդ գոտու և Լալայան փողոցի հատումից, այնուհետև Լալայան փողոցով մինչև Տեր-Գաբրիելյան փողոցի հետ հատումը, այնուհետև Տեր-Գաբրիելյան փողոցով մինչև Ղարսի խճուղու և թիվ 208 կոորդինատի հետ հատումը, այնուհետև թիվ 209-298 կոորդինատներով սահմանագիծը շարունակվում է դեպի հյուսիս մինչև Բուլվարային փողոցի հետ հատումը, այնուհետև Բուլվարային փողոցով մինչև Դուդկոյի փողոցի հետ հատումը, այնուհետև Դուդկոյի փողոցով մինչև Շիրակացու փողոցի և 9-րդ գոտու</p>



	<p>սահմանագծի հետ հատումը (ներքին սահմանագիծը համընկնում է 9-րդ և 10-րդ գոտու արտաքին սահմանագծերին):</p> <p>բ) սկսած 10-րդ գոտու, Գյումրի քաղաքի արտաքին սահմանագծի և թիվ 107 կոորդինատի հետ հատումից, այնուհետև Գյումրի քաղաքի արտաքին սահմանագծով դեպի արևելք մինչև թիվ 299 կոորդինատի հետ հատումը այնուհետև թիվ 300-308 կոորդինատներով մինչև Սավոյան փողոցի հետ հատումը, այնուհետև Սավոյան փողոցով մինչև Դանիելյան փողոցի հետ հատումը, այնուհետև Դանիելյան փողոցով մինչև Թետչերի փողոցի հետ հատումը, այնուհետև Թետչերի փողոցով մինչև թիվ 309 կոորդինատի հետ հատումը, այնուհետև թիվ 310-377 կոորդինատներով մինչև Խր. Հայրիկի փողոցի հետ հատումը, այնուհետև Խր. Հայրիկի փողոցով դեպի հյուսիս-արևելք մինչև երկաթգծի հետ հատումը, այնուհետև երկաթգծով դեպի հարավ-արևմուտք մինչև թիվ 378 կոորդինատի հետ հատումը, այնուհետև թիվ 379-399 կոորդինատներով մինչև Թբիլիսյան սիմաֆորի հետ հատումը, այնուհետև Թբիլիսյան սիմաֆորով դեպի արևելք մինչև Գյումրի քաղաքի արտաքին սահմանագծի հետ հատումը, այնուհետև Գյումրի քաղաքի արտաքին սահմանագծով դեպի հարավ մինչև Ախուրյանի խճուղու հետ հատումը, այնուհետև Ախուրյանի խճուղով մինչև 10-րդ գոտու սահմանագծի հետ հատումը (ներքին սահմանագիծը համընկնում է 9-րդ և 10-րդ գոտու արտաքին սահմանագծերին):</p> <p>գ) սկսած 10-րդ գոտու, Գյումրի քաղաքի արտաքին սահմանագծի և թիվ 121 կոորդինատի հատումից, այնուհետև Գյումրի քաղաքի արտաքին սահմանագծով դեպի արևելք մինչև թիվ 400 կոորդինատի հետ հատումը, այնուհետև թիվ 401-597 կոորդինատներով մինչև Գյումրի քաղաքի արտաքին սահմանագծի հետ հատումը, այնուհետև Գյումրի քաղաք արտաքին սահմանագծով մինչև թիվ 122 կոորդինատի և 10-րդ գոտու սահմանագծի հետ հատումը (ներքին սահմանագիծը համընկնում է 10-րդ գոտու արտաքին սահմանագծին):</p> <p><b>բ. Արթիկ, տասնմեկերորդ գոտու</b> տարածքը սահմանագծվում է հետևյալ փողոցներով՝ սկսած Բաղրամյան և Տուֆազործների փողոցների հատման կետից, այնուհետև Բաղրամյան փողոցով մինչև Շահումյան փողոցի հետ հատումը, այնուհետև Շահումյան փողոցով մինչև Թումանյան փողոցի հետ հատումը, այնուհետև Թումանյան փողոցով մինչև Ս. Դավթի փողոցի հետ հատումը, այնուհետև Ս. Դավթի փողոցով մինչև Գորկու փողոցի հետ հատումը, այնուհետև Գորկու փողոցով մինչև Աբովյան փողոցի հետ հատումը, այնուհետև Աբովյան փողոցով դեպի արևելք մինչև երկաթգծի և թիվ 769 կոորդինատի հետ հատումը, այնուհետև երկաթգծով դեպի հյուսիս մինչև թիվ 770 կոորդինատի հետ հատումը, այնուհետև սահմանագիծը շարունակվում է մինչև թիվ 771 կոորդինատի և Սակաձե փողոցի հետ հատումը, այնուհետև Սակաձե փողոցով մինչև Նարեկացի փողոցի հետ հատումը, այնուհետև Նարեկացի փողոցով մինչև թիվ 772 կոորդինատի հետ հատումը, այնուհետև թիվ 773-774 կոորդինատներով մինչև Կամոյի փողոցի հետ հատումը, այնուհետև Կամոյի փողոցով մինչև թիվ 775 կոորդինատի հետ հատումը, այնուհետև թիվ 776-782 կոորդինատներով սահմանագիծը շարունակվում է մինչև Գ. Լուսավորչի 2-րդ նրբանցքի հետ հատումը, այնուհետև Գ. Լուսավորչի 2-րդ նրբանցքով մինչև Գ. Լուսավորչի փողոցի հետ հատումը, այնուհետև Գ. Լուսավորչի փողոցով մինչև Գ. Լուսավորչի 3-րդ նրբանցքի հետ հատումը, այնուհետև Գ. Լուսավորչի 3-րդ նրբանցքով մինչև Պողոջան փողոցի հետ հատումը, այնուհետև Պողոջան փողոցով մինչև Սայաթ-Նովայի փողոցի հետ հատումը, այնուհետև Սայաթ-Նովայի փողոցով մինչև Տուֆազործների փողոցի հետ հատումը, այնուհետև Տուֆազործների փողոցով մինչև Բաղրամյան փողոցի հետ հատումը:</p>
12	<p><b>բ. Գյումրի, տասներկուերորդ գոտու</b> տարածքը սահմանագծվում է հետևյալ փողոցներով՝</p> <p>ա) սկսած 10-րդ գոտու արտաքին սահմանագծի, թիվ 123 կոորդինատի և Գյումրի քաղաքի արտաքին սահմանագծի հետ հատումից, այնուհետև Գյումրի քաղաքի արտաքին սահմանագծով դեպի հարավ-արևմուտք մինչև թիվ 598 կոորդինատի հետ հատումը, այնուհետև թիվ 599-601 կոորդինատներով մինչև երկաթգծի հետ հատումը, այնուհետև երկաթգծով դեպի հյուսիս-արևելք մինչև թիվ 602 կոորդինատի հետ հատումը, այնուհետև թիվ 603-695 կոորդինատներով մինչև Լալայան փողոցի հետ հատումը, այնուհետև</p>

	<p>Լալայան փողոցով մինչև Տեր-Գաբրիելյան փողոցի և 11-րդ գոտու արտաքին սահմանագծի հետ հատումը (ներքին սահմանագիծը համընկնում է 10-րդ և 11-րդ գոտու արտաքին սահմանագծերին):</p> <p>բ) սկսած Բուլվարային, Գործարանային փողոցների և 11-րդ գոտու արտաքին սահմանագծի հատումից, այնուհետև Գործարանային փողոցով դեպի հյուսիս-արևմուտք մինչև թիվ 696 կոորդինատի հետ հատումը, այնուհետև թիվ 697-768 կոորդինատներով մինչև 10-րդ գոտու արտաքին սահմանագծի և թիվ 81 կոորդինատի հետ հատումը (ներքին սահմանագիծը համընկնում է 9-րդ, 10-րդ և 11-րդ գոտու արտաքին սահմանագծերին):</p> <p><b>բ. Արթիկ, տասներկուերորդ գոտու</b> տարածքը սահմանագծվում է հետևյալ փողոցներով՝</p> <p>ա) սկսած Սասունցի Դավթի և Շինարարների փողոցի հատման կետից, այնուհետև Շինարարների փողոցով մինչև Գործարանային փողոցի հետ հատումը, այնուհետև Գործարանային փողոցով դեպի արևելք մինչև երկաթգծի և 11-րդ գոտու արտաքին սահմանագծի հետ հատումը (ներքին սահմանագիծը համընկնում է 11-րդ գոտու արտաքին սահմանագծին):</p> <p>բ) սկսած Շիրակացի և Նարեկացի փողոցների հատման կետից, այնուհետև Շիրակացի փողոցով դեպի հյուսիս արևելք մինչև Արթիկ քաղաքի արտաքին սահմանագծի հետ հատումը, այնուհետև Արթիկ քաղաքի արտաքին սահմանագծով դեպի հարավ-արևելք մինչև Հ. Ներսիսյան փողոցի հետ հատումը, այնուհետև Հ. Ներսիսյան փողոցով մինչև Պ. Սևակի փողոցի հետ հատումը, այնուհետև Պ. Սևակի փողոցով մինչև Շիրակի 3-րդ նրբանցքի հետ հատումը, այնուհետև Շիրակի 3-րդ նրբանցքով մինչև Նարեկացի փողոցի հետ հատումը, այնուհետև Նարեկացի փողոցով մինչև Գ. Զոհրապի 5-րդ նրբանցքի հետ հատումը, այնուհետև Գ. Զոհրապի 5-րդ նրբանցքով մինչև Աղաքարյան 2-րդ նրբանցքի հետ հատումը, այնուհետև Աղաքարյան 2-րդ նրբանցքով մինչև թիվ 783 կոորդինատի հետ հատումը, այնուհետև թիվ 784-835 կոորդինատներով մինչև Գ. Լուսավորիչ 2-րդ նրբանցքի և 11-րդ գոտու արտաքին սահմանագծի հետ հատումը (ներքին սահմանագիծը համընկնում է 11-րդ գոտու արտաքին սահմանագծին):</p> <p>գ) սկսած Տուֆագործների փողոցի, թիվ 836 կոորդինատի և 11-րդ գոտու արտաքին սահմանագծի հետ հատումից, այնուհետև սահմանագիծը շարունակվում է 837-852 կոորդինատներով մինչև Բաբաջանյան 2-րդ նրբանցքի հետ հատումը, այնուհետև Բաբաջանյան 2-րդ նրբանցքով մինչև թիվ 853 կոորդինատի հետ հատումը, այնուհետև թիվ 854-863 կոորդինատներով մինչև Բաբաջանյան 3-րդ նրբանցքի հետ հատումը, այնուհետև Բաբաջանյան 3-րդ նրբանցքով մինչև Տուֆագործների փողոցի հետ հատումը, այնուհետև Տուֆագործների փողոցով մինչև Բաղրամյան փողոցի և 11-րդ գոտու արտաքին սահմանագծի հետ հատումը (ներքին սահմանագիծը համընկնում է 11-րդ գոտու արտաքին սահմանագծին):</p> <p>դ) սկսած Շահումյան փողոցի և երկաթգծի հատման կետից, այնուհետև երկաթգծով դեպի հարավ-արևմուտք մինչև թիվ 864 կոորդինատի հետ հատումը, այնուհետև թիվ 865-874 կոորդինատներով մինչև Շահումյան փողոցի հետ հատումը, այնուհետև Շահումյան փողոցով մինչև Թումանյան փողոցի և 11-րդ գոտու արտաքին սահմանագծի հետ հատումը (ներքին սահմանագիծը համընկնում է 11-րդ գոտու արտաքին սահմանագծին):</p>
13	<p><b>բ. Գյումրի, տասներեքերորդ գոտու</b> տարածքի սահմանագիծը՝ արտաքին սահմանները անցնում են Գյումրի քաղաքի արտաքին սահմանագծով, իսկ ներքին սահմանագծերը համընկնում են 10-րդ, 11-րդ և 12-րդ գոտիների սահմաններին:</p> <p><b>բ. Արթիկ, տասներեքերորդ գոտու</b> տարածքի սահմանագիծը՝ արտաքին սահմանները անցնում են Արթիկ քաղաքի արտաքին սահմանագծով, իսկ ներքին սահմանագծերը համընկնում են 11-րդ և 12-րդ գոտիների սահմաններին:</p>
14	<b>Ախուրյան, Ագատան:</b>

15	<b>ք. Մարալիկ:</b>
16	<b>Շիրակ, Մայիսյան, Անուշավան, Փոքր Մանթաշ, Մեծ Մանթաշ, Նոր Կյանք, Փանիկ, Հոռոմ, Սպանդարյան Արևշատ, Գեղանիստ, Մեղրաշեն, Գետափ, Մարմաշեն, Հովտաշեն, Ղարիբջանյան, Ջաջուռ, Վարդաքար, Հառիճ, Վահրամաբերդ, Հացիկ:</b>
17	<b>Երազգաորս, Պենգաշեն, Նահապետավան, Առափի, Տուֆաշեն, Կամո, Սարալանջ, Բենիամին, Ախուրիկ, Ոսկեհասկ, Ձորակապ, Լուսակերտ, Արևիկ, Սարատակ, Բայանդուր, Հայրենյաց, Սառնաղբյուր, Հայկասար, Կառնուտ, Այգեբաց, Քեթի, Կապս, Հայկավան, Բասեն (Ախուրյանի շրջան Մուսայելյան), Լեռնակերտ:</b>
18	<b>Գետք, Ջրատատ, Լեռնուտ, Կարմրաքար, Փոքրաշեն, Ջաջուռավան (Ջաջուռ կայարանին կից գյուղ), Հովունի, Կրաշեն, Մեծ Սարիար, Հովիտ:</b>
19	<b>Ձիթհանքով, Ամասիա, Իսահակյան, Լանջիկ, Գուսանագյուղ, Աշոցք, Գտաշեն, Քարաբերդ, Նորաշեն (Բագրավան), Փոքր Սեպասար, Սարակապ, Ջրափի, Ջուլգաղբյուր, Մուսայելյան (Աշոցքի շրջան), Ցողամարգ, Ջրաձոր, Հովտուն, Սարագյուղ, Մեղրաշատ, Բանդիվան, Աղին, Անիավան (Անի կայարան), Անիպենգա, Հայկաձոր, Շիրակավան, Լուսաղբյուր, Բյուրակն (Գյուլլիբուլաղ), Արեգնաղեն, Կարմրավան, Ձորաշեն, Թորոսգյուղ, Բավրա, Մեծ Սեպասար, Թավշուտ, Կրասար, Սիգավետ, Մալուտ, Գոգհովիտ, Բաշգյուղ, Սարապատ, Ողջի, Հարթաշեն, Հողմիկ, Վարդաղբյուր, Ղազանչի, Փոքր Սարիար, Կաքավասար, Արփենի, Ծաղկուտ:</b>
20	<b>Լեռնագյուղ, Ջորակերտ, Գառնատիճ, Շաղիկ, Բերդաշեն, Ջարիշատ, Ալվար, Արդենիս, Աղվորիկ:</b>

**ՍՅՈՒՆԻՔԻ ՄԱՐԶ**

10	<p><b>ք. Կապան, տասներորդ գոտու</b> տարածքը սահմանազօմվում է հետևյալ փողոցներով՝ սկսած Ա. Մանուկյան և Թումանյան փողոցները միացնող կամուրջից, այնուհետև կամրջով դեպի հյուսիս մինչև Հունան Ավետիսյան փողոցի հետ հատումը, այնուհետև Հունան Ավետիսյան փողոցով դեպի արևելք մինչև թիվ 261 կոորդինատի հետ հատման կետը, այնուհետև սահմանագիծը շարունակվում է թիվ 262-302 կոորդինատներով մինչև Լեռնագործների 1-ին նրբանցքի հետ հատումը, այնուհետև Լեռնագործների 1-ին նրբանցքով դեպի հյուսիս մինչև թիվ 303 կոորդինատի հետ հատումը, այնուհետև սահմանագիծը շարունակվում է թիվ 304-320 կոորդինատներով մինչև Ռաֆայել Մինասյան փողոցի հետ հատումը, այնուհետև Ռաֆայել Մինասյան փողոցով դեպի արևելք մինչև թիվ 321 կոորդինատի հետ հատումը, այնուհետև սահմանագիծը շարունակվում է թիվ 322-494 կոորդինատներով հատելով Սպանդարյան, Շահումյան և Երկաթուղայիններ փողոցները մինչև Ազատամարտիկների փողոցի հետ հատումը, այնուհետև Ազատամարտիկների փողոցով մինչև Գարեգին Նժդեհի և Թումանյան փողոցների հետ հատումը, այնուհետև Թումանյան փողոցով մինչև Ա. Մանուկյան և Թումանյան փողոցները միացնող կամրջի հետ հատումը:</p> <p><b>ք. Գորիս, տասներորդ գոտու</b> տարածքը սահմանազօմվում է հետևյալ փողոցներով՝ սկսած Անդրանիկի և Վ. Մամիկոնյան փողոցների հատումից, այնուհետև Անդրանիկի փողոցով մինչև Մաշտոցի փողոցի հետ հատումը, այնուհետև Մաշտոցի փողոցով մինչև Գ. Տաթևացու փողոցի հետ հատումը, այնուհետև Գ. Տաթևացու փողոցով մինչև Սյունիքի փողոցի հետ հատումը, այնուհետև Սյունիքի փողոցով մինչև Քրիստափորի փողոցի հետ հատումը, այնուհետև Քրիստափորի փողոցով մինչև Վ. Մամիկոնյան փողոցի հետ հատումը, այնուհետև Վ. Մամիկոնյան փողոցով մինչև Անդրանիկի փողոցի հետ հատման կետը:</p>
----	--

11	<p><b><u>ք. Կապան տասնմեկերորդ գոտու</u></b> տարածքը սահմանագծվում է հետևյալ փողոցներով՝ սկսած Հունան Ավետիսյան փողոցի և 10-րդ գոտու սահմանագծի հետ հատման կետից, այնուհետև Հունան Ավետիսյան փողոցով դեպի արևմուտք մինչև թիվ 495 կոորդինատի հետ հատումը, այնուհետև սահմանագիծը շարունակվում է թիվ 496-544 կոորդինատներով մինչև թիվ 545 կոորդինատի հետ հատումը, այնուհետև սահմանագիծը շարունակվում է դպի հարավ մինչև 10-րդ գոտու և թիվ 267 կոորդինատի հետ հատումը (ներքին սահմանագիծը համընկնում է 10-րդ գոտու արտաքին սահմանագծին):</p> <p><b><u>ք. Գորիս, տասնմեկերորդ գոտու</u></b> տարածքը սահմանագծվում է հետևյալ փողոցներով՝ սկսած Վ.Մամիկոնյան և Յոլյան փողոցների հատումից, այնուհետև Յոլյան փողոցով մինչև Գ. Նժդեհի փողոցի հետ հատումը, այնուհետև Գ. Նժդեհի փողոցով մինչև Վ. Մամիկոնյան փողոցի հետ հատումը, այնուհետև Վ. Մամիկոնյան փողոցով մինչև Սարյան փողոցի հետ հատումը, այնուհետև Սարյան փողոցով մինչև Մ.Խորենացու փողոցի հետ հատումը, այնուհետև Մ. Խորենացու փողոցով մինչև Ավանգարդի փողոցի հետ հատումը, այնուհետև Ավանգարդի փողոցով մինչև Սաթյան փողոցի հետ հատումը, այնուհետև Սաթյան փողոցով մինչև Վարարակն գետի և թիվ 1 կոորդինատի հետ հատումը, այնուհետև սահմանագիծը շարունակվում է Վարարակն գետով դեպի արևմուտք մինչև թիվ 2 կոորդինատի և Մակիչի փողոցի հետ հատումը, այնուհետև Մակիչի փողոցով դեպի հարավ-արևելք մինչև Գ. Տաթևացու փողոցի հետ հատումը, այնուհետև Գ. Տաթևացու փողոցով մինչև Օրբելյան փողոցի հետ հատումը, այնուհետև Օրբելյան փողոցով մինչև Գր.Նարեկացու փողոցի հետ հատումը, այնուհետև Գր. Նարեկացու փողոցով մինչև Սյունիքի փողոցի և 10-րդ գոտու սահմանագծի հետ հատումը (ներքին սահմանագիծը համընկնում է 10-րդ գոտու արտաքին սահմանագծին):</p>
12	<p><b><u>ք. Կապան, տասներկուերորդ գոտու</u></b> տարածքը սահմանագծվում է հետևյալ փողոցներով՝</p> <p>ա) սկսած Ազատամարտիկների փողոցի և թիվ 494 կոորդինատի հետ հատման կետից, այնուհետև սահմանագիծը շարունակվում է հարավ-արևմուտք մինչև թիվ 546 կոորդինատի հետ հատումը, այնուհետև սահմանագիծը շարունակվում է թիվ 547-669 կոորդինատներով մինչև Մ. Ստեփանյան փողոցի հետ հատումը, այնուհետև Մ. Ստեփանյան փողոցով դեպի հարավ-արևմուտք մինչև Շինարարների փողոցի հետ հատումը, այնուհետև Շինարարների փողոցով դեպի հյուսիս մինչև թիվ 670 կոորդինատի հետ հատումը, այնուհետև սահմանագիծը շարունակվում է թիվ 671-773 կոորդինատներով դեպի հյուսիս-արևմուտք մինչև կրկին Շինարարների փողոցի հետ հատումը, այնուհետև Շինարարների փողոցով մինչև Ա. Մանուկյան և Գր. Արզումանյան փողոցների հետ հատումը, այնուհետև Գր. Արզումանյան փողոցով դեպի արևմուտք մինչև թիվ 774 կոորդինատի հետ հատումը, այնուհետև սահմանագիծը շարունակվում է թիվ 775-810 կոորդինատներով մինչև կրկին Գր. Արզումանյան փողոցի հետ հատումը, այնուհետև Գր. Արզումանյան փողոցով դեպի հյուսիս-արևմուտք մինչև թիվ 811 կոորդինատի հետ հատումը, այնուհետև սահմանագիծը շարունակվում է դեպի հյուսիս-արևելք մինչև Ողջի գետի և թիվ 812 կոորդինատի հետ հատումը, այնուհետև սահմանագիծը շարունակվում է Ողջի գետով դեպի հյուսիս-արևմուտք մինչև թիվ 813 կոորդինատի հետ հատումը, այնուհետև սահմանագիծը շարունակվում է թիվ 814-820 կոորդինատներով մինչև կրկին Գր. Արզումանյան փողոցի հետ հատումը, այնուհետև Գր. Արզումանյան փողոցով դեպի հյուսիս-արևմուտք մինչև Կապան քաղաքի արտաքին սահմանագծի հետ հատումը, այնուհետև Կապան քաղաքի արտաքին սահմանագծով դեպի հյուսիս-արևմուտք մինչև թիվ 821 կոորդինատի հետ հատումը, այնուհետև սահմանագիծը շարունակվում է դեպի հյուսիս մինչև թիվ 822 կոորդինատի և Ողջի գետի հետ հատումը, այնուհետև Ողջի գետով դեպի հյուսիս-արևմուտք մինչև թիվ 823 կոորդինատի հետ հատումը, այնուհետև սահմանագիծը շարունակվում է թիվ 824-840 կոորդինատներով մինչև Կապան քաղաքի արտաքին սահմանագծի հետ հատումը, այնուհետև Կապան քաղաքի արտաքին սահմանագծով դեպի</p>

հարավ-արևելք մինչև թիվ 841 կոորդինատի հետ հատումը, այնուհետև սահմանագիծը շարունակվում է թիվ 842-860 կոորդինատներով մինչև Քաջարանի մայրուղու հետ հատումը, այնուհետև Քաջարանի մայրուղով դեպի հարավ-արևելք մինչև թիվ 494 կոորդինատի և 11-րդ գոտու սահմանագծի հետ հատումը՝ **Ձորք, Բաղաբերդ, Հալիձոր թաղամասերում ընդգրկված տարածքները** (ներքին սահմանագծերը համընկնում են 10-րդ և 11-րդ գոտիների արտաքին սահմանագծերին):

բ) սկսած Սպանդարյան փողոցի մոտ 10-րդ գոտու սահմանագծի և թիվ 406 կոորդինատի հատման կետից, այնուհետև դեպի հարավ մինչև թիվ 861 կոորդինատի հետ հատումը, այնուհետև սահմանագիծը շարունակվում է թիվ 862-1092 կոորդինատներով մինչև Սպանդարյան փողոցի հետ հատումը, այնուհետև Սպանդարյան փողոցով դեպի հարավ-արևելք մինչև թիվ 1093 կոորդինատի հետ հատումը, այնուհետև սահմանագիծը շարունակվում է թիվ 1094-1444 կոորդինատներով մինչև Կապան քաղաքի արտաքին սահմանագծի հետ հատումը, այնուհետև Կապան քաղաքի արտաքին սահմանագծով դեպի արևմուտք մինչև թիվ 1445 կոորդինատի հետ հատումը, այնուհետև սահմանագիծը շարունակվում է թիվ 1446-1471 կոորդինատներով մինչև Երկաթուղայինների 5-րդ նրբանցքի հետ հատումը, այնուհետև Երկաթուղայինների 5-րդ նրբանցքով դեպի արևմուտք մինչև թիվ 1472 կոորդինատի հետ հատումը, այնուհետև սահմանագիծը շարունակվում է թիվ 1473-1484 կոորդինատներով մինչև Կապան քաղաքի արտաքին սահմանագծի հետ հատումը, այնուհետև Կապան քաղաքի արտաքին սահմանագծով դեպի հարավ-արևմուտք մինչև թիվ 1485 կոորդինատի հետ հատումը, այնուհետև սահմանագիծը շարունակվում է թիվ 1486-1654 կոորդինատներով մինչև Երկաթուղայինների 1-ին նրբանցքի հետ հատումը, այնուհետև Երկաթուղայինների 1-ին նրբանցքով մինչև թիվ 1655 կոորդինատի հետ հատումը, այնուհետև սահմանագիծը շարունակվում է թիվ 1656-1664 կոորդինատներով մինչև Երկաթուղայինների 2-րդ նրբանցքի հետ հատումը, այնուհետև Երկաթուղայինների 2-րդ նրբանցքով մինչև թիվ 1665 կոորդինատի հետ հատումը, այնուհետև սահմանագիծը շարունակվում է թիվ 1666-1668 կոորդինատներով մինչև թիվ 458 կոորդինատի և 10-րդ գոտու սահմանագծի հետ հատումը (ներքին սահմանագծերը համընկնում են 10-րդ գոտու արտաքին սահմանագծին):

գ) սկսած թիվ 1669 կոորդինատի և Քաջարանի մայրուղու հետ հատման կետից, այնուհետև սահմանագիծը շարունակվում է թիվ 1670-1733 կոորդինատներով մինչև թիվ 1734 կոորդինատի և Քաջարանի մայրուղու հետ հատումը՝ **Վահանավանք թաղամասում ընդգրկված տարածքները**:

**բ. Գորիս, տասներկուերորդ գոտու** տարածքը սահմանագծվում է հետևյալ փողոցներով՝ սկսած՝ Վ. Մամիկոնյան և Մարյան փողոցների հատումից, այնուհետև Վ. Մամիկոնյան փողոցով մինչև Առաքելյան փողոցի հետ հատումը, այնուհետև Առաքելյան փողոցով մինչև Նոր-Կյանք փողոցի հետ հատումը, այնուհետև Նոր-Կյանք փողոցով մինչև Երևանյան խճուղու հետ հատումը, այնուհետև Երևանյան խճուղով մինչև Արցախյան խճուղու հետ հատումը, այնուհետև Արցախյան խճուղով մինչև թիվ 3 կոորդինատի հետ հատման կետը, այնուհետև սահմանագիծը շարունակվում է թիվ 4-51 կոորդինատներով մինչև Սաթյան փողոցի և 11-րդ գոտու սահմանագծի հետ հատումը (ներքին սահմանագիծը համընկնում է 11-րդ գոտու արտաքին սահմանագծին):

**բ. Միսիան, տասներկուերորդ գոտու** տարածքը սահմանագծվում է հետևյալ փողոցներով՝ սկսած Խանջյան և Նար-Դոս փողոցների հատման կետից, այնուհետև Նար-Դոս փողոցով դեպի հյուսիս-արևելք մինչև թիվ 172 կոորդինատի հետ հատման կետը, այնուհետև սահմանագիծը շարունակվում է թիվ 173-187 կոորդինատներով մինչև Ադոնցի փողոցի հետ հատումը, այնուհետև Ադոնցի փողոցով մինչև Մյասնիկյան փողոցի հետ հատումը, այնուհետև Մյասնիկյան փողոցով մինչև Ա. Մանուկյան փողոցի հետ հատումը, այնուհետև Ա. Մանուկյան փողոցով դեպի հարավ-արևելք մինչև Իսրաելյան փողոցի հետ հատումը, այնուհետև Իսրաելյան փողոցով մինչև թիվ 188 կոորդինատի հետ հատման կետը, այնուհետև սահմանագիծը շարունակվում է թիվ 189-243 կոորդինատներով մինչև Միսիան քաղաքի արտաքին սահմանագծի հետ հատումը, այնուհետև այդ սահմանագծով դեպի հարավ մինչև թիվ 244 կոորդինատի և

	<p>Չարենցի փողոցի հետ հատման կետը, այնուհետև Չարենցի փողոցով դեպի հյուսիս-արևմուտք մինչև թիվ 245 կողողինատի հետ հատման կետը, այնուհետև սահմանագիծը շարունակվում է թիվ 246-247 կողողինատներով մինչև Ազոյան փողոցի հետ հատումը, այնուհետև Ազոյան փողոցով դեպի հյուսիս-արևմուտք մինչև թիվ 248 կողողինատի հետ հատման կետը, այնուհետև սահմանագիծը շարունակվում է թիվ 249-252 կողողինատներով մինչև Խանջյան փողոցի հետ հատումը, այնուհետև Խանջյան փողոցով մինչև Նար-Դոսի փողոցի հետ հատումը:</p>
13	<p><b>բ. Կապան տասներեքերորդ գոտու</b> տարածքը սահմանագծվում է հետևյալ փողոցներով՝</p> <p>ա) սկսած թիվ 1152 կողողինատի և 12-րդ գոտու սահմանագծի հետ հատման կետից, այնուհետև սահմանագիծը շարունակվում է թիվ 1735-2057 կողողինատներով մինչև թիվ 1158 կողողինատի և 12-րդ գոտու սահմանագծի հետ հատումը՝ Բարաբաթում թաղամասում ընդգրկված տարածքները (ներքին սահմանագիծը համընկնում է 12-րդ գոտու արտաքին սահմանագծին):</p> <p>բ) սկսած թիվ 797 կողողինատի և 12-րդ գոտու սահմանագծի հետ հատման կետից, այնուհետև սահմանագիծը շարունակվում է թիվ 2058-2074 կողողինատներով մինչև Գր.Արզումանյան փողոցի հետ հատումը, այնուհետև Գր. Արզումանյան փողոցով դեպի հյուսիս-արևմուտք մինչև թիվ 820 կողողինատի և 12-րդ գոտու սահմանագծի հետ հատումը՝ Բելի թաղամասում ընդգրկված տարածքները (ներքին սահմանագիծը համընկնում է 12-րդ գոտու արտաքին սահմանագծին):</p> <p>գ) սկսած թիվ 2075 կողողինատի և Կապան քաղաքի արտաքին սահմանագծի հետ հատման կետից, այնուհետև սահմանագիծը շարունակվում է թիվ 2076-2374 կողողինատներով մինչև թիվ 2375 կողողինատի և Կապան քաղաքի արտաքին սահմանագծի հետ հատումը՝ Բաղարուջ թաղամասում ընդգրկված տարածքները:</p> <p>դ) սկսած թիվ 545 կողողինատի և 11-րդ գոտու սահմանագծի հետ հատման կետից, այնուհետև սահմանագիծը շարունակվում է թիվ 2376-2520 կողողինատներով մինչև Ռ.Մինասյան փողոցի հետ հատումը, այնուհետև Ռ.Մինասյան փողոցով դեպի հարավ մինչև թիվ 2521 կողողինատի հետ հատումը, այնուհետև սահմանագիծը շարունակվում է թիվ 2522-2703 կողողինատներով մինչև թիվ 328 կողողինատի և 10-րդ գոտու սահմանագծի հետ հատումը՝ Արփիկ թաղամասում ընդգրկված տարածքները (ներքին սահմանագիծը համընկնում է 10-րդ և 11-րդ գոտիների արտաքին սահմանագծերին):</p> <p><b>բ. Գորիս, տասներեքերորդ գոտու</b> տարածքը սահմանագծվում է հետևյալ փողոցներով՝ սկսած՝ Սաթյան փողոցի, Վարարակն գետի և թիվ 1 կողողինատի հետ հատման կետից, այնուհետև սահմանագիծը շարունակվում է Վարարակն գետով դեպի հարավ մինչև թիվ 52 կողողինատի հետ հատման կետը, այնուհետև սահմանագիծը շարունակվում է թիվ 53-60 կողողինատներով մինչև Քրիստափորի փողոցի հետ հատումը, այնուհետև Քրիստափորի փողոցով դեպի հյուսիս-արևմուտք մինչև թիվ 61 կողողինատի հետ հատման կետը, այնուհետև սահմանագիծը շարունակվում է թիվ 62-171 կողողինատներով մինչև Գորիս քաղաքի արտաքին սահմանագծի հետ հատումը, այնուհետև Գորիս քաղաքի արտաքին սահմանագծով մինչև Նոր-Կյանք փողոցի, Երևանյան խճուղու և 12-րդ գոտու սահմանագծի հատումը (ներքին սահմանագիծը համընկնում է 10-րդ, 11-րդ և 12-րդ գոտիների արտաքին սահմանագծերին):</p> <p><b>բ. Միսիան, տասներեքերորդ գոտու</b> տարածքը սահմանագծվում է հետևյալ փողոցներով՝</p> <p>ա) սկսած 12-րդ գոտու սահմանագծի, թիվ 248 կողողինատի և Ազոյան փողոցի հետ հատման կետից, այնուհետև Ազոյան փողոցով սահմանագիծը շարունակվում է դեպի հյուսիս-արևմուտք, այնուհետև շարունակելով Երիտասարդական փողոցով մինչև Միսիան-Շաքի խճուղու հետ հատումը, այնուհետև Միսիան-Շաքի խճուղով դեպի հարավ-արևելք մինչև թիվ 253 կողողինատի հետ հատման կետը, այնուհետև սահմանագիծը շարունակվում է թիվ 254-258 կողողինատներով դեպի հյուսիս-արևելք մինչև Ադոնցի փողոցի հետ հատումը, այնուհետև Ադոնցի փողոցով սահմանագիծը շարունակվում է դեպի</p>

	<p>հյուսիս-արևելք մինչև Արցախի փողոցի հետ հատումը, այնուհետև Արցախի փողոցով մինչև Գորկու փողոցի հետ հատումը, այնուհետև Գորկու փողոցով մինչև Մայաթ-Նովա փողոցի հետ հատումը, այնուհետև Մայաթ-Նովա փողոցով մինչև Բաֆֆու և Մայիսյան փողոցների հետ հատումը, այնուհետև Բաֆֆու փողոցով մինչև Սպանդարյան նրբանցքի հետ հատումը, այնուհետև Սպանդարյան նրբանցքով մինչև Սպանդարյան փողոցի հետ հատումը, այնուհետև Սպանդարյան փողոցով մինչև Օրբելու փողոցի հետ հատումը, այնուհետև Օրբելու փողոցով մինչև Շահումյան փողոցի հետ հատումը, այնուհետև Շահումյան փողոցով մինչև Մայիսյան և Զ. Անդրանիկի փողոցների հետ հատումը, այնուհետև Զ. Անդրանիկի փողոցով մինչև Իսրայելյան փողոցի հետ հատումը, այնուհետև Իսրայելյան փողոցով դեպի արևելք մինչև թիվ 259 կոորդինատի հետ հատման կետը, այնուհետև սահմանագիծը շարունակվում է դեպի հարավ-արևմուտք մինչև Սիսիան քաղաքի սահմանագծի և թիվ 260 կոորդինատի հետ հատումը, այնուհետև Սիսիան քաղաքի սահմանագծով դեպի արևմուտք մինչև թիվ 244 կոորդինատի և 12-րդ գոտու սահմանագծի հետ հատումը (ներքին սահմանագիծը համընկնում է 12-րդ գոտու արտաքին սահմանագծին):</p> <p>բ) սկսած Չարենցի և Շիրվանզադե փողոցների հատման կետից, այնուհետև Շիրվանզադե փողոցով դեպի հարավ մինչև Ազոյան և Իսրայել Օրի փողոցների հետ հատումը, այնուհետև Ազոյան փողոցով դեպի հյուսիս-արևմուտք մինչև թիվ 247 կոորդինատի և 12-րդ գոտու սահմանագծի հետ հատումը (ներքին սահմանագիծը համընկնում է 12-րդ գոտու արտաքին սահմանագծին):</p> <p><b>բ. Մեղրի, տասներեքերորդ գոտու</b> տարածքը սահմանագծվում է հետևյալ փողոցներով՝ սկսած Ադելյան և Զ. Անդրանիկի փողոցները միացնող կամրջի հետ հատման կետից, այնուհետև Ադելյան փողոցով դեպի հարավ-արևելք մինչև թիվ 3565 կոորդինատի հետ հատումը, այնուհետև սահմանագիծը շարունակվում է թիվ 3566-3577 կոորդինատներով մինչև Զ. Անդրանիկի փողոցի հետ հատումը, այնուհետև Զ. Անդրանիկի փողոցով մինչև Մեծլույսյան փողոցի հետ հատումը, այնուհետև Մեծլույսյան փողոցով մինչև թիվ 3578 կոորդինատի հետ հատումը, այնուհետև սահմանագիծը շարունակվում է թիվ 3579-3595 կոորդինատներով մինչև Ադելյան փողոցի հետ հատումը, այնուհետև Ադելյան փողոցով մինչև Մրգանուշի 1-ին փակուղու հետ հատումը, այնուհետև Մրգանուշի 1-ին փակուղով մինչև Մ. Օհանջյան փողոցի հետ հատումը, այնուհետև Մ. Օհանջյան փողոցից մինչև թիվ 3596 կոորդինատի հետ հատումը, այնուհետև սահմանագիծը շարունակվում է թիվ 3597-3678 կոորդինատներով մինչև Փարամազի փողոցի հետ հատումը, այնուհետև Փարամազի փողոցից մինչև թիվ 3679 կոորդինատի հետ հատումը, այնուհետև սահմանագիծը շարունակվում է թիվ 3680-3743 կոորդինատներով մինչև Գործարանային փողոցի հետ հատումը այնուհետև Գործարանային փողոցից դեպի արևելք մինչև թիվ 3744 կոորդինատի հետ հատումը, այնուհետև սահմանագիծը շարունակվում է թիվ 3745-3751 կոորդինատներով մինչև Զ. Անդրանիկի փողոցի հետ հատումը այնուհետև Զ. Անդրանիկի փողոցով դեպի հարավ-արևմուտք մինչև Ադելյան և Զ. Անդրանիկի փողոցները միացնող կամրջի հետ հատման կետը:</p> <p><b>Խնձորեսկ:</b></p>
14	<p><b>բ. Կապան տասնչորսերորդ գոտու</b> տարածքը սահմանագծվում է հետևյալ փողոցներով՝ սկսած թիվ 2500 կոորդինատի և 13-րդ գոտու սահմանագծի հետ հատման կետից, այնուհետև սահմանագիծը շարունակվում է թիվ 2704-3081 կոորդինատներով մինչև Կապան քաղաքի արտաքին սահմանագծի հետ հատումը, այնուհետև Կապան քաղաքի արտաքին սահմանագծով մինչև թիվ 3082 կոորդինատի հետ հատումը, այնուհետև սահմանագիծը շարունակվում է թիվ 3083-3144 կոորդինատներով մինչև Լեռնագործների 1-ին նրբանցքի հետ հատումը, այնուհետև Լեռնագործների 1-ին նրբանցքով մինչև Ռ. Մինասյան փողոցի հետ հատումը, այնուհետև Ռ. Մինասյան փողոցով մինչև թիվ 2520 կոորդինատի և 13-րդ գոտու սահմանագծի հետ հատումը՝ Կավարտ, Լեն-Հանքեր թաղամասում ընդգրկված տարածքները (ներքին սահմանագիծը համընկնում է 13-րդ գոտու արտաքին սահմանագծին):</p>

	<p><b>ք. Գորիս տասնչորսերորդ գոտու</b> տարածքի սահմանագիծը՝ արտաքին սահմանները անցնում են Գորիս քաղաքի արտաքին սահմանագծով, իսկ ներքին սահմանագծերը համընկնում են 11-րդ, 12-րդ և 13-րդ գոտիների սահմանագծերին:</p> <p><b>ք. Միսիան տասնչորսերորդ գոտու</b> տարածքի սահմանագիծը՝ արտաքին սահմանները անցնում են Միսիան քաղաքի արտաքին սահմանագծով, իսկ ներքին սահմանագծերը համընկնում են 12-րդ և 13-րդ գոտիների սահմանագծերին:</p> <p><b>ք. Մեղրի տասնչորսերորդ գոտու</b> տարածքի սահմանագիծը՝ արտաքին սահմանները անցնում են Մեղրի քաղաքի արտաքին սահմանագծով, իսկ ներքին սահմանագծերը համընկնում են 13-րդ գոտու սահմանագծին:</p> <p><b>ք. Ագարակ, ք. Քաջարան: Վերիշեն, Տաթև:</b></p>
15	<p><b>ք. Կապան տասնհինգերորդ գոտու</b> տարածքը սահմանագծվում է հետևյալ փողոցներով՝</p> <p>ա) սկսած թիվ 1665 կողորդինատի և 12-րդ գոտու սահմանագծի հետ հատման կետից, այնուհետև սահմանագիծը շարունակվում է թիվ 3145-3152 կողորդինատներով մինչև Ազատամարտիկների փողոցի հետ հատումը, այնուհետև Ազատամարտիկների փողոցով մինչև թիվ 3153 կողորդինատի հետ հատումը, այնուհետև սահմանագիծը շարունակվում է թիվ 3154-3216 կողորդինատներով մինչև թիվ 613 կողորդինատի և 12-րդ գոտու սահմանագծի հետ հատումը, այնուհետև 12-րդ գոտու սահմանագծով մինչև թիվ 611 կողորդինատի հետ հատումը, այնուհետև սահմանագիծը շարունակվում է թիվ 3217-3297 կողորդինատներով մինչև թիվ 547 կողորդինատի և 12-րդ գոտու սահմանագծի հետ հատումը՝ Ծղեր թաղամասում ընդգրկված տարածքները (ներքին սահմանագիծը համընկնում է 12-րդ գոտու արտաքին սահմանագծին):</p> <p>բ) սկսած թիվ 3298 կողորդինատի և Կապան քաղաքի արտաքին սահմանագծի հետ հատման կետից, այնուհետև սահմանագիծը շարունակվում է թիվ 3299-3304 կողորդինատներով մինչև Քաջարանի մայրուղու հետ հատումը, այնուհետև Քաջարանի մայրուղով մինչև թիվ 3305 կողորդինատի հետ հատումը, այնուհետև սահմանագիծը շարունակվում է թիվ 3306-3387 կողորդինատներով մինչև թիվ 3388 կողորդինատի և Կապան քաղաքի արտաքին սահմանագծի հետ հատումը՝ Համլետավան թաղամասում ընդգրկված տարածքները:</p> <p>գ) սկսած Քաջարանի մայրուղու մոտ թիվ 1734 կողորդինատի և 12-րդ գոտու սահմանագծի հետ հատման կետից, այնուհետև սահմանագիծը շարունակվում է թիվ 3389-3564 կողորդինատներով մինչև Քաջարանի մայրուղու հետ հատումը, այնուհետև Քաջարանի մայրուղով դեպի արևմուտք մինչև թիվ 1669 կողորդինատի և 12-րդ գոտու սահմանագծի հետ հատումը՝ Շղարշիկ թաղամասում ընդգրկված տարածքները (ներքին սահմանագիծը համընկնում է 12-րդ գոտու արտաքին սահմանագծին):</p> <p><b>Սյունիք, Ակներ:</b></p>
16	<p><b>ք. Կապան տասնվեցերորդ գոտու</b> տարածքի սահմանագիծը՝ արտաքին սահմանները անցնում են Կապան քաղաքի արտաքին սահմանագծով, իսկ ներքին սահմանագծերը համընկնում են 10-րդ, 11-րդ, 12-րդ, 13-րդ, 14-րդ և 15-րդ գոտիների սահմանագծերին:</p> <p><b>Տեղ, Շինուհայր, Կոռնիձոր, Հարթաշեն, Բոնակոթ:</b></p>
17	<p><b>Հալիձոր, Ույծ, Արծվանիկ, Քարահունջ, Անգեղակոթ, Քարաշեն, Ներքին Խնձորեսկ, Որոտան (Գորիսի շրջան), Աճանան (Բալաս), Կարճան, Դարբաս, Խոտ, Շաքի, Դավիթ Բեկ:</b></p>
18	<p><b>Նորաշենիկ, Գեղանուշ, Հարժիս, Վաղատին, Լեկվազ, Աշտավան, Հացավան, Որոտավան (Միսիանի շրջան), Ալյաթյան, Վերին Խոտանան, Գորայք, Ավանք (Աղարա):</b></p>



19	<p>Վարդանիծոր, Շաղատ, Տոլորս, Եղվարդ, Բնունիս, Սպանդարյան, Սառնակունք, Ներքին Խոտանան, Աղիտու, Շրվենանց, Շվանիծոր, Գետաթաղ, Բալաք, Սևաքար, Կաղնուտ, Նորավան, Լոր, Ձորաստան, Քաջարանց, Ծղուկ, Սալվարդ, Լիճք, Մուցք:</p>
20	<p><b>ք. Դաստակերտ:</b>          Լեռնաձոր, Լծեն, Տանձավեր, Շիկահող, Տաշտուն, Աստառաշատ, Եղեգ, Օխտար, Տավրուս (Դովրուս), Առաջաձոր, Սրաշեն, Ճակատեն, Ներքին Հանդ, Չափնի, Աղվանի, Ուժանիս, Խղրանց, Վարդավանք (Վերին Գյողակլու), Տորունիք, Կուրիս, Ծավ, Գեղի, Ագարակ, Թասիկ, Իշխանասար (Բլլջուղ), Նոնաձոր (Նյուվաղի), Գուղեմնիս, Վահրավար, Վանեք, Շենաթաղ, Նժդեհ (Մոֆլու), Նոր Աստղաբերդ (Փայահան), Արևիս, Թանահատ, Սվարանց, Տանձատափ, Բարձրավան, Խոզնավար, Վաղատուր, Շուռնուխ, Քաշունի, Արավուս, Խնածախ:</p>
<p><b>ՎԱՅՈՑ ՁՈՐԻ ՄԱՐԶ</b></p>	
8	<p><b>ք. Ջերմուկ (աջափնյա թաղամասերում ընդգրկված տարածքները),</b> տարածքը սահմանագծվում է հետևյալ փողոցներով՝ սկսած Ջերմուկ քաղաքի արտաքին սահմանագծի, թիվ 1 կողողինատի և Արփա գետի հետ հատման կետից, այնուհետև Ջերմուկ քաղաքի արտաքին սահմանագծով դեպի հյուսիս-արևելք մինչև Ջերմուկ քաղաքի արտաքին սահմանագծի, թիվ 2 կողողինատի և Արփա գետի հետ հատումը, այնուհետև Արփա գետի արևելյան սահմանագծով դեպի հարավ-արևմուտք, մինչև թիվ 3 կողողինատի հետ հատման կետը, այնուհետև սահմանագիծը շարունակվում է թիվ 4-40 կողողինատներով դեպի հարավ-արևմուտք, մինչև կրկին Արփա գետի հետ հատումը, այնուհետև Արփա գետի արևելյան սահմանագծով կրկին դեպի հարավ-արևմուտք մինչև թիվ 41 կողողինատի հետ հատման կետը, այնուհետև սահմանագիծը շարունակվում է մինչև թիվ 42 կողողինատի և Կեչուտի ջրամբարի արևմտյան սահմանագծի հետ հատումը, այնուհետև այդ սահմանագծով մինչև թիվ 43 կողողինատի հետ հատման կետը, այնուհետև սահմանագիծը շարունակվում է թիվ 44-45 կողողինատներով մինչև կրկին Արփա գետի հետ հատումը, այնուհետև Արփա գետի արևելյան սահմանագծով կրկին դեպի հարավ-արևմուտք մինչև Ջերմուկ քաղաքի արտաքին սահմանագծի և թիվ 1 կողողինատի հետ հատումը:</p>
11	<p><b>ք. Ջերմուկ (ձախափնյա թաղամասերում ընդգրկված տարածքները),</b> տարածքը սահմանագծվում է հետևյալ փողոցներով՝ սկսած Արփա գետի, թիվ 46 կողողինատի և Իսրաել Օրի փողոցների հատումից, այնուհետև Իսրաել Օրի փողոցով(ուղորաններով) մինչև Բարեկամության փողոցի հետ հատումը, այնուհետև Բարեկամության փողոցով մինչև Երևանյան խճուղու հետ հատումը, այնուհետև Երևանյան խճուղով մինչև Մաշտոցի փողոցի հետ հատումը, այնուհետև Մաշտոցի փողոցով մինչև թիվ 47 կողողինատի հետ հատման կետը, այնուհետև սահմանագիծը շարունակվում է թիվ 48-55 կողողինատներով դեպի արևմուտք մինչև 8-րդ գոտու սահմանագծի հետ հատումը (ներքին սահմանագիծը համընկնում է 8-րդ գոտու արտաքին սահմանագծին):</p> <p><b>ք. Եղեգնաձոր տասնմեկերորդ գոտու</b> տարածքը սահմանագծվում է հետևյալ փողոցներով՝ սկսած թիվ 92 կողողինատի և Երևանյան խճուղու հետ հատումից, այնուհետև սահմանագիծը շարունակվում է դեպի հյուսիս-արևմուտք մինչև թիվ 93 կողողինատի հետ հատման կետը, այնուհետև սահմանագիծը շարունակվում է թիվ 94-107 կողողինատներով մինչև Անդրանիկի փողոցի հետ հատումը, այնուհետև Անդրանիկի փողոցով դեպի արևմուտք մինչև Շահումյան փողոցի հետ հատումը, այնուհետև Շահումյան փողոցով մինչև Արսենյան փողոցի հետ հատումը, այնուհետև Արսենյան փողոցով մինչև Մյասնիկյան փողոցի հետ հատումը, այնուհետև Մյասնիկյան փողոցով մինչև Սպանդարյան փողոցի հետ հատումը, այնուհետև Սպանդարյան փողոցով դեպի հարավ մինչև Վ. Գևորգյան փողոցի հետ հատումը, այնուհետև Վ. Գևորգյան փողոցով մինչև Գլաձորի և Վ. Զորավարի փողոցների հետ հատումը, այնուհետև Վ. Զորավարի փողոցով դեպի հարավ մինչև Ալավերդյան փողոցի հետ հատումը, այնուհետև Ալավերդյան</p>

	փողոցով մինչև Երևանյան խճուղու հետ հատումը, այնուհետև Երևանյան խճուղով դեպի արևմուտք մինչև թիվ 100 կոորդինատի հետ հատումը:
12	<p><b>ք. Ջերմուկ, տասներկուերորդ գոտու</b> տարածքը սահմանագծվում է հետևյալ փողոցներով՝ սկսած 11-րդ գոտու սահմանագծի, Մաշտոցի փողոցի և Երևանյան խճուղու հետ հատման կետից, այնուհետև Երևանյան խճուղիով դեպի հարավ մինչև Ջերմուկ-Կեչուտ տանող ճանապարհի հետ հատումը, այնուհետև Ջերմուկ-Կեչուտ ճանապարհով դեպի հարավ-արևմուտք մինչև թիվ 56 կոորդինատի հետ հատման կետը, այնուհետև սահմանագիծը շարունակվում է թիվ 67-91 կոորդինատներով դեպի արևմուտք մինչև 8-րդ և 11-րդ գոտիների սահմանագծի հետ հատումը (ներքին սահմանագիծը համընկնում է 8-րդ և 11-րդ գոտիների արտաքին սահմանագծերին):</p> <p><b>ք. Եղեգնաձոր տասներկուերորդ գոտու</b> տարածքը սահմանագծվում է հետևյալ փողոցներով՝ սկսած թիվ 92 կոորդինատի և Երևանյան խճուղու հետ հատումից, այնուհետև սահմանագիծը շարունակվում է դեպի արևմուտք մինչև Եղեգնաձոր քաղաքի արտաքին սահմանագծի հետ հատումը, այնուհետև Եղեգնաձոր քաղաքի արտաքին սահմանագծով դեպի հյուսիս, հետո արևելք այնուհետև հարավ մինչև թիվ 108 կոորդինատի հետ հատումը, այնուհետև սահմանագիծը շարունակվում է դեպի հարավ մինչև թիվ 109 կոորդինատի և Երևանյան խճուղ հետ հատումը, այնուհետև Երևանյան խճուղիով դեպի արևմուտք մինչև Ալավերդյան փողոցի և 11-րդ գոտու սահմանագծի հետ հատումը (ներքին սահմանագիծը համընկնում է 11-րդ գոտու արտաքին սահմանագծին):</p>
13	<p><b>ք. Ջերմուկ տասներեքերորդ գոտու</b> տարածքի սահմանագիծը՝ արտաքին սահմանները անցնում են Ջերմուկ քաղաքի արտաքին սահմանագծով, իսկ ներքին սահմանագծերը համընկնում են 8-րդ, 11-րդ և 12-րդ գոտիների սահմանագծերին:</p> <p><b>ք. Եղեգնաձոր տասներեքերորդ գոտու</b> տարածքի սահմանագիծը՝ արտաքին սահմանները անցնում են Եղեգնաձոր քաղաքի արտաքին սահմանագծով, իսկ ներքին սահմանագծերը համընկնում են 11-րդ և 12-րդ գոտիների սահմանագծերին:</p> <p><b>ք. Վայք:</b></p>
14	<b>Գլաձոր, Արենի (Արենի գյուղ), Գետափ:</b>
15	<b>Արփի, Ագարակաձոր, Մալիշկա, Գնդեվազ, Աղավնաձոր:</b>
16	<b>Վերնաշեն, Հերհեր:</b>
17	<b>Ռինդ, Չիվա, Ելփին:</b>
18	<b>Ջառիթափ, Հերմոն, Շատին, Եղեգիս, Կարմրաշեն, Մարտիրոս, Ագատեկ, Սարավան, Փոռ, Գոմք (Գոմք, Կապույտ և Ախտա գյուղեր), Արտավան:</b>
19	<b>Արտարույնք, Ջեղեա, Հորս, Թառաթումբ, Գողթանիկ, Քարագլուխ, Սալի, Աղնջաձոր, Հորբատեղ, Վարդահովիտ:</b>
20	<b>Արին, Խաչիկ, Արենի (Ամաղու գյուղ), Սերս, Խնձորուտ, Բարձրունի, Նոր Ագնաբերդ, Գնիշիկ:</b>
<b>ՏԱՎՈՒՇԻ ՄԱՐԶ</b>	

9	<p><b><u>ք. Դիլիջան, իններորդ գոտու</u></b> տարածքը սահմանագծվում է՝ սկսած Մյասնիկյան և Օրջոնուկիձեի փողոցների հետ հատման կետից, այնուհետև Օրջոնուկիձեի փողոցով դեպի արևելք մինչև Կամարինի փողոցի հետ հատումը, այնուհետև Կամարինի փողոցով դեպի հարավ մինչև Կամարինի փողոցի 1-ին նրբանցքի հետ հատումը, այնուհետև Կամարինի փողոցի 1-ին նրբանցքով մինչև թիվ 1 կոորդինատի հետ հատման կետը, այնուհետև սահմանագիծը շարունակվում է թիվ 2-15 կոորդինատներով մինչև Մյասնիկյան փողոցի հետ հատումը, այնուհետև Մյասնիկյան փողոցով մինչև Մաքսիմ Գորկի(Կամոյի) փողոցի հետ հատումը, այնուհետև Մաքսիմ Գորկի(Կամոյի) փողոցով դեպի հյուսիս մինչև թիվ 16 կոորդինատի հետ հատման կետը, այնուհետև սահմանագիծը շարունակվում է թիվ 17-53 կոորդինատներով մինչև Է. Ծատուրյան փողոցի հետ հատումը, այնուհետև Է. Ծատուրյան փողոցով դեպի արևմուտք մինչև թիվ 54 կոորդինատի հետ հատման կետը, այնուհետև սահմանագիծը շարունակվում է թիվ 55-145 կոորդինատներով մինչև Կալինինի փողոցի հետ հատումը, այնուհետև Կալինինի փողոցով մինչև Սայաթ-Նովայի փողոցի հետ հատումը, այնուհետև Սայաթ-Նովա փողոցով մինչև Մանթաշյան փողոցի հետ հատումը, այնուհետև Մանթաշյան փողոցով մինչև Մյասնիկյան փողոցի հետ հատումը, այնուհետև Մյասնիկյան փողոցով մինչև Օրջոնուկիձեի փողոցի հետ հատումը:</p>
10	<p><b><u>ք. Իջևան տասներորդ գոտու</u></b> տարածքը սահմանագծվում է՝ սկսած Երևանյան փողոցի հետ Սահմանադրության հրապարակը միացնող կամրջից, Երևանյան փողոցով մինչև Դարագյոզյան փողոց, այնուհետև Դարագյոզյան փողոցով մինչև Նալբանդյան փողոցի հետ հատումը, այնուհետև Նալբանդյան փողոցով մինչև Արցախյան փողոցի հատման կետը, այնուհետև Արցախյան փողոցով մինչև Երևանյան փողոցի և Արցախյան փողոցի հատման կետում Անկախության և Վասիլյան փողոցների խաչմերուկը միացնող կամուրջի հետ հատման կետը, այնուհետև այդ կամուրջով դեպի հարավ-արևելք մինչև Անկախության փողոցի հետ հատումը, այնուհետև Անկախության փողոցով դեպի հարավ-արևմուտք մինչև Սահմանադրության հրապարակի հետ հատումը, այնուհետև Սահմանադրության հրապարակով մինչև Երևանյան փողոցի հետ Սահմանադրության հրապարակը միացնող կամրջի հետ հատումը:</p> <p><b><u>ք. Դիլիջան, տասներորդ գոտու</u></b> տարածքի սահմանագիծը՝ արտաքին սահմանները անցնում են Դիլիջան քաղաքի արտաքին սահմանագծով, իսկ ներքին սահմանագծերը համընկնում է 9-րդ գոտու սահմաններին:</p>
11	<p><b><u>ք. Իջևան, տասնմեկերորդ գոտու</u></b> տարածքը սահմանագծվում է սկսած՝ Իջևանի գինու գործարանի մոտ, Երևանյան փողոցի և թիվ 146 կոորդինատի հետ հատման կետից, այնուհետև սահմանագիծը շարունակվում է թիվ 147-149 կոորդինատներով դեպի հյուսիս-արևմուտք մինչև երկաթգծի հետ հատումը, այնուհետև երկաթգծով դեպի հյուսիս-արևելք մինչև թիվ 150 կոորդինատի հետ հատման կետը, այնուհետև սահմանագիծը շարունակվում է թիվ 151-176 կոորդինատներով մինչև Երևանյան փողոց 2-րդ նրբանցքի հետ հատումը, այնուհետև Երևանյան փողոց 2-րդ նրբանցքով մինչև Երևանյան փողոց 1-ին նրբանցքի հետ հատումը, այնուհետև Երևանյան փողոց 1-ին նրբանցքով մինչև թիվ 177 կոորդինատի հետ հատման կետը, այնուհետև սահմանագիծը շարունակվում է թիվ 178-195 կոորդինատներով մինչև Թևոսյան փողոցի հետ հատումը, այնուհետև Թևոսյան փողոցով մինչև թիվ 196 կոորդինատի հետ հատման կետը, այնուհետև սահմանագիծը շարունակվում է թիվ 197-235 կոորդինատներով մինչև Դարագյոզյան փողոց 1-ին նրբանցքի հետ հատումը, այնուհետև Դարագյոզյան փողոց 1-ին նրբանցքով դեպի հարավ-արևելք մինչև թիվ 236 կոորդինատի հետ հատման կետը, այնուհետև սահմանագիծը շարունակվում է թիվ 237-246 կոորդինատներով մինչև Պոռչյան փողոցի հետ հատումը, այնուհետև Պոռչյան փողոցով դեպի հյուսիս մինչև Չարենցի փողոց 1-ին նրբանցքի հետ հատումը, այնուհետև Չարենցի փողոց 1-ին նրբանցքով մինչև Չարենցի փողոցի հետ հատումը, այնուհետև Չարենցի փողոցով մինչև թիվ 247 կոորդինատի հետ հատման կետը, այնուհետև սահմանագիծը շարունակվում է թիվ 248-251 կոորդինատներով մինչև Թավրիզյան փողոցի հետ հատումը, այնուհետև Թավրիզյան փողոցով մինչև Նար-Դոս փողոց 1-ին</p>

	<p>նրբանցքի հետ հատումը, այնուհետև Նար-Դոս փողոց 1-ին նրբանցքով մինչև Նալբանդյան փողոցի հետ հատումը, այնուհետև Նալբանդյան փողոցով մինչև թիվ 252 կոորդինատի հետ հատման կետը, այնուհետև սահմանագիծը շարունակվում է թիվ 253-265 կոորդինատներով մինչև Արցախյան և Մետաղագործների փողոցները միացնող կամրջի հետ հատումը, այնուհետև այդ կամրջով դեպի հարավ-արևելք հատելով Աղստև գետը մինչև Մետաղագործների փողոցի հետ հատումը, այնուհետև Մետաղագործների փողոցով մինչև Օհանյան փողոցի հետ հատումը, այնուհետև Օհանյան փողոցով մինչև Մայիսի 28-ի և Տերյան փողոցների հետ հատումը, այնուհետև Տերյան փողոցով մինչև Տերյան I փողոցի հետ հատումը, այնուհետև Տերյան I փողոցով մինչև Բլբուլյան նրբանցքի հետ հատումը, այնուհետև Բլբուլյան նրբանցքով մինչև Բլբուլյան փողոցի հետ հատումը, այնուհետև Բլբուլյան փողոցով մինչև Այգեստան փողոցի հետ հատումը, այնուհետև Այգեստան փողոցով մինչև թիվ 266 կոորդինատի հետ հատման կետը, այնուհետև սահմանագիծը շարունակվում է թիվ 267-279 կոորդինատներով մինչև Ասլանյան փողոցի հետ հատումը, այնուհետև Ասլանյան փողոցով դեպի հարավ մինչև Գանձաքար գետի հետ հատումը, այնուհետև Գանձաքար գետով մինչև Մյասնիկյան փողոց 1-ին նրբանցքի հետ հատումը, այնուհետև Մյասնիկյան փողոց 1-ին նրբանցքով մինչև Մյասնիկյան փողոցի հետ հատումը, այնուհետև Մյասնիկյան փողոցով մինչև Մեիրաբյան փողոց 1-ի նրբանցքի հետ հատումը, այնուհետև Մեիրաբյան փողոց 1-ին նրբանցքով մինչև Մեիրաբյան փողոցի հետ հատումը, այնուհետև Մեիրաբյան փողոցով մինչև Սպանդարյան փողոցի հետ հատումը, այնուհետև Սպանդարյան փողոցով թիվ 280 կոորդինատի հետ հատման կետը, այնուհետև սահմանագիծը շարունակվում է թիվ 281-295 կոորդինատներով մինչև Աղստև գետի հետ հատումը, այնուհետև Աղստև գետով դեպի հարավ-արևմուտք մինչև թիվ 296 կոորդինատի հետ հատումը, այնուհետև սահմանագիծը շարունակվում է թիվ 297-300 կոորդինատներով մինչև Իջևանի գինու գործարանի մոտ, Երևանյան փողոցի և թիվ 146 կոորդինատի հետ հատումը (ներքին սահմանագիծը համընկնում է 10-րդ գոտու արտաքին սահմանագծին):</p>
12	<p><b><u>ք. Իջևան, տասներկուերորդ գոտու</u></b> տարածքի սահմանագիծը՝ արտաքին սահմանները անցնում են Իջևան քաղաքի արտաքին սահմանագծով, իսկ ներքին սահմանագծերը համընկնում են 11-րդ գոտու սահմաններին:</p> <p><b><u>ք. Բերդ, տասներկուերորդ գոտու</u></b> տարածքը սահմանագծվում է՝ սկսած Մ. Մաշտոց և Հ.Նահապետի փողոցների հատման կետից, այնուհետև սահմանագիծը շարունակվում է դեպի հյուսիս մինչև թիվ 301 կոորդինատի հետ հատումը, այնուհետև սահմանագիծը շարունակվում է թիվ 302-314 կոորդինատներով մինչև Աբովյան փողոցի հետ հատումը, այնուհետև Աբովյան փողոցով դեպի արևելք, մինչև Քարաշենի փողոցի հետ հատումը, այնուհետև Քարաշենի փողոցով մինչև Այգեստան փողոցի հետ հատումը, այնուհետև Այգեստան փողոցով մինչև թիվ 315 կոորդինատի հետ հատումը, այնուհետև սահմանագիծը շարունակվում է թիվ 316-341 կոորդինատներով մինչև Նորավանի փողոցի հետ հատումը, այնուհետև Նորավանի փողոցով մինչև Մ. Մաշտոցի փողոցի հետ հատումը, այնուհետև Մ. Մաշտոցի փողոցով դեպի հյուսիս մինչև թիվ 342 կոորդինատի հետ հատումը, այնուհետև սահմանագիծը շարունակվում է թիվ 343-349 կոորդինատներով մինչև Մ. Խորենացու փողոցի հետ հատումը, այնուհետև Մ.Խորենացու փողոցով մինչև Եղիշեի փողոցի հետ հատումը, այնուհետև Եղիշեի փողոցով մինչև Զ. Անդրանիկի փողոցի հետ հատումը, այնուհետև Զ. Անդրանիկի փողոցով մինչև Հ. Նահապետի փողոցի հետ հատումը, այնուհետև Հ. Նահապետի փողոցով մինչև Լևոն Բեկի փողոցի հետ հատումը, այնուհետև Լևոն Բեկի փողոցով մինչև Ս. Նովա փողոցի հետ հատումը, այնուհետև Ս. Նովա փողոցով մինչև Հ. Նահապետի փողոցի հետ հատումը, Հ. Նահապետի փողոցով մինչև Մ. Մաշտոց փողոցի հետ հատումը:</p> <p><b>Հաղարծին:</b></p>
13	<p><b><u>ք. Բերդ, տասներկուերորդ գոտու</u></b> տարածքի սահմանագիծը՝ արտաքին սահմանները անցնում են Բերդ</p>

	քաղաքի արտաքին սահմանագծով, իսկ ներքին սահմանագծերը համընկնում է 12-րդ գոտու սահմաններին:
14	<b>ք. Նոյեմբերյան, ք. Այրում: Գետահովիտ, Ենոքավան, Թեղուտ:</b>
15	<b>Աչաջուր, Հովք, Ագատամուտ:</b>
16	<b>Գանձաքար, Կողբ, Ակնաղբյուր, Բագրատաշեն, Աղավնավանք, Խաչարձան, Գոշ, Լուսաձոր, Այգեհովիտ, Սարիգյուղ, Խաչթառակ, Բերդավան, Սևքար, Լուսահովիտ:</b>
17	<b>Կիրանց, Ծաղկավան (Իջևանի շրջան), Դիտավան, Պողավան, Լճկաձոր, Ջուջևան:</b>
18	<b>Արծվաբերդ, Հաղթանակ, Ջորական (Վերին Քյուրվիլու), Նորաշեն, Դեղձավան, Դերեղավան, Տավուշ (Թովուզ), Վերին Կարմիր Աղբյուր, Ծաղկավան (նախկին Տավուշի շրջան), Արճիս, Աճարկուտ:</b>
19	<b>Չորաթան, Վազաշեն, Մոսեսգեղ, Այգեձոր, Բերքաբեր, Նավուր, Վարագավան, Չինչին, Դովեղ:</b>
20	<b>Բաղանիս, Պառավաքար, Չինարի, Կոթի, Իծաքար, Բարեկամավան, Ոսկեվան, Ներքին Կարմիր աղբյուր, Այգեպար, Ոսկեպար:</b>

ՀԱՅԱՍՏԱՆԻ ՀԱՆՐԱՊԵՏՈՒԹՅԱՆ  
ՎԱՐՉԱՊԵՏԻ ԱՇԽԱՏԱԿԱԶՄԻ  
ՂԵԿԱՎԱՐ

Է. ԱՂԱԶԱՆՅԱՆ

Հավելված N 2  
ՀՀ կառավարության 2020 թվականի  
հունիսի 4-ի N 1023 - Ն որոշման

**ՀԱՅԱՍՏԱՆԻ ՀԱՆՐԱՊԵՏՈՒԹՅԱՆ ՀՈՂԱՄԱՍԵՐԻ (ԲԱՑԱՌՈՒԹՅԱՐԲ  
ԳՅՈՒՂԱՏՆՏԵՍԱԿԱՆ ՆՇԱՆԱԿՈՒԹՅԱՆ ՀՈՂԵՐԻ) ԵՎ ՇԻՆՈՒԹՅՈՒՆՆԵՐԻ  
ՏԱՐԱԾԱԳՆԱՀԱՏՄԱՆ (ԳՏՆՎԵԼՈՒ ՎԱՅՐԻ) ԳՈՏԻԱԿԱՆՈՒԹՅԱՆ ՍԱՀՄԱՆՆԵՐԻ  
ԿՈՌՐԻԿՏԱՏՆԵՐԸ**

Հայաստանի Հանրապետության հողամասերի (բացառությամբ գյուղատնտեսական նշանակության հողերի) և շինությունների տարածագնահատման (գտնվելու վայրի) գոտիականության սահմանների կորրեկցիաները սահմանվում են համաձայն N 1 աղյուսակի.

Աղյուսակ N 1

Կորրեկցիայի համարը ըստ գոտիականության սահմանների նկարագրի	Կորրեկցիաները	
	X	Y
<b>Քաղաք Երևան</b>		
1	8458622.885	4450978.107
2	8458623.181	4450979.036
3	8458624.567	4450985.817
4	8458625.262	4450988.981
5	8458628.283	4451002.293
6	8458631.529	4451016.604
7	8458637.619	4451042.377
8	8458640.49	4451054.462
9	8458641.494	4451058.672
10	8458638.876	4451059.263
11	8458635.701	4451059.982
12	8458633.799	4451060.412
13	8458633.889	4451061.425
14	8458630.627	4451062.438
15	8458630.594	4451062.887
16	8458629.135	4451063.164
17	8458628.92	4451067.999
18	8458628.447	4451068.766
19	8458631.866	4451077.092
20	8458638.066	4451091.955
21	8458640.612	4451097.92
22	8458664.446	4451090.856
23	8458679.118	4451087.736
24	8458682.282	4451107.841
25	8458682.45	4451110.827

26	8458623.712	4451147.181
27	8458625.299	4451163.691
28	8458657.526	4451178.137
29	8458656.333	4451181.261
30	8458655.295	4451183.329
31	8458653.449	4451187.086
32	8458654.149	4451190.751
33	8458656.222	4451201.225
34	8458657.248	4451206.318
35	8458661.018	4451205.804
36	8458664.58	4451205.332
37	8458664.941	4451207.416
38	8458665.601	4451211.23
39	8458665.455	4451212.642
40	8458665.927	4451214.747
41	8458661.297	4451215.706
42	8458661.726	4451217.215
43	8458663.011	4451222.406
44	8458663.091	4451222.733
45	8458663.647	4451222.569
46	8458664.497	4451226.478
47	8458665.707	4451232.047
48	8458666.158	4451234.125
49	8458666.689	4451236.568
50	8458664.832	4451236.972
51	8458651.056	4451240.218
52	8458649.129	4451241.86
53	8458645.329	4451245.012
54	8458642.573	4451247.424
55	8458638.868	4451248.304
56	8458641.435	4451260.405
57	8458641.545	4451260.919
58	8458643.78	4451271.459
59	8458650.668	4451269.733
60	8458650.731	4451270.062
61	8458651.615	4451274.643
62	8458653.187	4451278.097
63	8458657.642	4451288.04
64	8458661.19	4451295.839
65	8458664.919	4451304.035
66	8458666.438	4451307.375
67	8458668.553	4451311.062

68	8458714.269	4451292.894
69	8458715.497	4451295.634
70	8458718.576	4451302.506
71	8458724.418	4451306.677
72	8458724.914	4451307.185
73	8458725.276	4451307.652
74	8458725.592	4451308.27
75	8458725.803	4451308.903
76	8458725.984	4451309.52
77	8458726.119	4451310.153
78	8458726.355	4451311.455
79	8458618.282	4451390.888
80	8458637.781	4451402.865
81	8458643.361	4451407.335
82	8458648.162	4451415.881
83	8458665.648	4451430.025
84	8458667.517	4451444.787
85	8458667.517	4451448.287
86	8458673.589	4451447.177
87	8458665.652	4451484.219
88	8458702.018	4451480.869
89	8458703.209	4451586.041
90	8458660.822	4451691.769
91	8458658.441	4451708.702
92	8458620.605	4451768.763
93	8458584.357	4451818.769
94	8458574.832	4451840.465
95	8458579.255	4451887.225
96	8459416.661	4451735.15
97	8459419.875	4451734.383
98	8459423.254	4451732.474
99	8459423.924	4451733.38
100	8459427.817	4451737.984
101	8459440.028	4451730.762
102	8459447.053	4451740.187
103	8459447.935	4451741.28
104	8459448.382	4451741.062
105	8459453.981	4451738.722
106	8459455.753	4451737.72
107	8459457.597	4451736.855
108	8459461.091	4451735.217
109	8459466.418	4451732.665



110	8459470.533	4451738.121
111	8459476.477	4451733.707
112	8459484.021	4451728.058
113	8459488.099	4451724.919
114	8459488.693	4451724.462
115	8459494.022	4451732.924
116	8459498.37	4451738.653
117	8459499.874	4451740.719
118	8459500.143	4451741.088
119	8459505.494	4451747.942
120	8459510.264	4451753.829
121	8459511.951	4451757.264
122	8459513.696	4451760.577
123	8459517.137	4451766.966
124	8459517.775	4451768.15
125	8459521.111	4451770.539
126	8459748.645	4451733.007
127	8459749.43	4451733.9
128	8459764.99	4451752.15
129	8459768.496	4451749.17
130	8459768.75	4451749.469
131	8459769.538	4451748.788
132	8459791.441	4451729.858
133	8459802.46	4451720.335
134	8459806.195	4451717.107
135	8459806.609	4451716.749
136	8459806.796	4451716.588
137	8459807.212	4451716.229
138	8459810.997	4451713.145
139	8459818.354	4451707.5
140	8459764.654	4451649.135
141	8459772.424	4451642.509
142	8459789.46	4451627.667
143	8459792.888	4451624.68
144	8459809.559	4451609.203
145	8459805.898	4451605.221
146	8459829.477	4451591.72
147	8459830.535	4451582.724
148	8459844.294	4451574.522
149	8459806.67	4451498.084
150	8459790.398	4451490.146
151	8459782.037	4451492.575

152	8459775.859	4451483.415
153	8459773.203	4451475.506
154	8459723.249	4451457.566
155	8459741.949	4451409.046
156	8459684.405	4451297.37
157	8459151.577	4451241.967
158	8459104.363	4451195.362
159	8459127.511	4451161.967
160	8459135.023	4451118.252
161	8459110.575	4451111.834
162	8459115.936	4451064.158
163	8459004.93	4451085.005
164	8458962.328	4451094.652
165	8458949.121	4451083.947
166	8458951.164	4451048.004
167	8458811.816	4451034.481
168	8458797.783	4451022.846
169	8458797.178	4451013.477
170	8458796.765	4451007.087
171	8458795.462	4450986.921
172	8458787.662	4450987.425
173	8458785.245	4450950.47
174	8458785.388	4450939.579
175	8458785.476	4450932.875
176	8458785.596	4450923.672
177	8458787.111	4450923.628
178	8458786.756	4450918.138
179	8457594.319	4449264.831
180	8457546.866	4449381.085
181	8457431.683	4449519.861
182	8457411.84	4449596.855
183	8456436.677	4452475.214
184	8456491.692	4452353.801
185	8456498.445	4452346.608
186	8456489.362	4452356.324
187	8456507.528	4452336.892
188	8457807.553	4451232.812
189	8458781.281	4451873.717
190	8458793.022	4452082.636
191	8458791.229	4452082.886
192	8458781.235	4452084.278
193	8458771.467	4452085.638

194	8458762.291	4452087.01
195	8458776.71	4452222.874
196	8458773.664	4452265.842
197	8458778.916	4452398.267
198	8458910.303	4452390.721
199	8458904.482	4452144.393
200	8458891.661	4452060.726
201	8458876.421	4452059.456
202	8458864.886	4451868.173
203	8459562.435	4451911.471
204	8459557.025	4451938.584
205	8459571.947	4451971.287
206	8460559.159	4451650.77
207	8460558.883	4451647.439
208	8460588.629	4451641.576
209	8460604.126	4451638.114
210	8460620.917	4451634.363
211	8460624.63	4451632.363
212	8460612.629	4451616.055
213	8460612.629	4451611.496
214	8460612.631	4451573.457
215	8457008.278	4450082.412
216	8457004.832	4450083.812
217	8457013.727	4450099.402
218	8457023.976	4450113.993
219	8457035.41	4450127.421
220	8457047.837	4450139.56
221	8457061.052	4450150.32
222	8457056.877	4450156.775
223	8457044.211	4450150.312
224	8457031.92	4450142.75
225	8457020.143	4450134.12
226	8457009.015	4450124.478
227	8456998.664	4450113.901
228	8456989.204	4450102.489
229	8456980.729	4450090.357
230	8456973.317	4450077.635
231	8456967.021	4450064.462
232	8456961.868	4450050.982
233	8456957.865	4450037.338
234	8456956.12	4450029.673
235	8456954.706	4450021.906

236	8456953.632	4450014.057
237	8456952.903	4450006.15
238	8456952.524	4449998.206
239	8456952.497	4449990.249
240	8456952.822	4449982.302
241	8456891.015	4449982.043
242	8456898.922	4450011.493
243	8456901.957	4450033.08
244	8456861.359	4450064.042
245	8456824.396	4450101.384
246	8456819.233	4450105.286
247	8456809.574	4450107.628
248	8456785.143	4450099.977
249	8456788.694	4450091.052
250	8456719.395	4450104.626
251	8456656.802	4450110.331
252	8456636.503	4450110.325
253	8456612.617	4450109.295
254	8456594.782	4450107.536
255	8456576.946	4450105.778
256	8456555.397	4450104.527
257	8456539.984	4450105.485
258	8456523.493	4450107.988
259	8456423.021	4450133.986
260	8456407.625	4450137.335
261	8456386.615	4450137.949
262	8456341.346	4450132.384
263	8456307.479	4450126.055
264	8456292.72	4450121.275
265	8456212.716	4450099.551
266	8456212.426	4450099.286
267	8456186.605	4450092.24
268	8456181.499	4450091.08
269	8456167.513	4450084.167
270	8456152.838	4450073.408
271	8456148.939	4450070.43
272	8456138.282	4450059.891
273	8456129.503	4450050.04
274	8456117.911	4450032.808
275	8456115.928	4450028.894
276	8456113.66	4450022.466
277	8456111.692	4450012.031

278	8456112.845	4449988.793
279	8456124.347	4449909.157
280	8456125.742	4449904.223
281	8456123.409	4449894.327
282	8456106.4	4449871.295
283	8456107.863	4449870.176
284	8457784.331	4453788.301
285	8457791.025	4453781.772
286	8457794.398	4453778.303
287	8457798.764	4453780.841
288	8457805.528	4453787.425
289	8457807.603	4453789.444
290	8462729.139	4452660.129
291	8462726.976	4452658.098
292	8462724.686	4452655.953
293	8462715.957	4452647.712
294	8462708.404	4452639.546
295	8462682.941	4452612.017
296	8462619.581	4452543.643
297	8462580.488	4452501.504
298	8462549.413	4452470.352
299	8462544.532	4452464.27
300	8462533.007	4452449.907
301	8462531.99	4452444.966
302	8462530.727	4452442.544
303	8462501.235	4452386.015
304	8462482.36	4452372.109
305	8462458.402	4452354.459
306	8462413.125	4452282.608
307	8462391.356	4452259.5
308	8462385.633	4452253.426
309	8462385.304	4452250.381
310	8462384.05	4452238.75
311	8462326.602	4452189.116
312	8462321.804	4452184.278
313	8462313.336	4452174.811
314	8462293.312	4452150.199
315	8462268.435	4452123.371
316	8462249.161	4452102.266
317	8462181.415	4452076.598
318	8462132.218	4452056.381
319	8462120.086	4452048.245

320	8462109.408	4452040.981
321	8462101.343	4452029.063
322	8462097.693	4452024.469
323	8462080.327	4451998.483
324	8462058.982	4451966.844
325	8462057.445	4451964.811
326	8461965.464	4451936.534
327	8461963.736	4451937.867
328	8461957.545	4451942.641
329	8461963.921	4451950.908
330	8461957.395	4451955.548
331	8461956.285	4451956.285
332	8457344.356	4453934.172
333	8457375.959	4453891.286
334	8457321.579	4453844.638
335	8457323.597	4453842.277
336	8457311.057	4453831.802
337	8457310.035	4453830.999
338	8457309.931	4453830.861
339	8457309.844	4453830.715
340	8457309.773	4453830.56
341	8457309.718	4453830.4
342	8457309.68	4453830.234
343	8457309.66	4453830.065
344	8457309.657	4453829.895
345	8457309.673	4453829.726
346	8457309.705	4453829.559
347	8457309.756	4453829.397
348	8457350.814	4453783.128
349	8457362.4	4453768.33
350	8457372.468	4453776.579
351	8457423.242	4453742.212
352	8457418.578	4453729.243
353	8457415.564	4453713.852
354	8457440.739	4453694.433
355	8457449.15	4453686.962
356	8457434.529	4453667.853
357	8457413.446	4453653.139
358	8457419.795	4453647.504
359	8457386.64	4453613.028
360	8457380.182	4453618.802
361	8457378.413	4453620.383

362	8457369.642	4453628.224
363	8457358.191	4453617.07
364	8457367.135	4453609.082
365	8457340.06	4453581.993
366	8457326.561	4453581.81
367	8457331.612	4453574.614
368	8457324.21	4453567.38
369	8457322.448	4453564.89
370	8457323.241	4453562.52
371	8457317.137	4453560.963
372	8457316.504	4453563.453
373	8457287.176	4453555.454
374	8457272.221	4453551.375
375	8457268.747	4453551.809
376	8457266.011	4453550.259
377	8457262.611	4453551.718
378	8457262.556	4453555.735
379	8457246.557	4453555.515
380	8457229.779	4453549.05
381	8457214.363	4453544.722
382	8457169.633	4453539.359
383	8457167.837	4453530.617
384	8457137.083	4453528.927
385	8457136.558	4453541.309
386	8457128.312	4453542.026
387	8457114.385	4453544.567
388	8457092.992	4453542.409
389	8457073.054	4453540.397
390	8457063.365	4453538.959
391	8457058.109	4453536.764
392	8457056.284	4453536.589
393	8457012.399	4453518.263
394	8456982.131	4453507.048
395	8456983.52	4453510.611
396	8456939.705	4453547.7
397	8461788.039	4453746.057
398	8461842.396	4453862.388
399	8461906.441	4453970.292
400	8461946.501	4453950.731
401	8461953.496	4453954.915
402	8461964.248	4453975.526
403	8461985.873	4453997.097

404	8462010.609	4454025.071
405	8462020.124	4454045.213
406	8462029.974	4454066.063
407	8462034.525	4454077.932
408	8462036.465	4454082.991
409	8462038.848	4454090.832
410	8462074.038	4454082.894
411	8462125.369	4454062.234
412	8462268.507	4454060.934
413	8462434.53	4454038.276
414	8462435.887	4454051.441
415	8462428.525	4454177.226
416	8462560.144	4454177
417	8462559.645	4454210.996
418	8462629.447	4454226.187
419	8462633.026	4454226.965
420	8462655.192	4454230.224
421	8463374.911	4451453.071
422	8463352.24	4451441.4
423	8463312.671	4451421.036
424	8463290.78	4451412.388
425	8459562.731	4453563.348
426	8459582.342	4453559.967
427	8459587.089	4453562.375
428	8459636.35	4453525.695
429	8459636.328	4453524.831
430	8459636.224	4453522.297
431	8459639.187	4453520.203
432	8459638.117	4453518.68
433	8459639.253	4453518.592
434	8459647.588	4453517.945
435	8459645.61	4453475.846
436	8459645.233	4453467.817
437	8459657.426	4453467.392
438	8459656.577	4453458.792
439	8459678.306	4453462.849
440	8459691.349	4453471.965
441	8459705.712	4453467.269
442	8459722.724	4453463.111
443	8459717.148	4453430.641
444	8459735.713	4453430.874
445	8459735.696	4453429.474



446	8459753.21	4453429.265
447	8459753.226	4453430.665
448	8459771.712	4453430.701
449	8459771.918	4453461.701
450	8459793.987	4453459.815
451	8459793.774	4453457.324
452	8459900.33	4453451.77
453	8459900.33	4453452.463
454	8459910.421	4453451.949
455	8459910.636	4453457.243
456	8459919.36	4453456.873
457	8459919.626	4453463.117
458	8459910.626	4453463.095
459	8459910.601	4453472.895
460	8459919.601	4453472.917
461	8459919.579	4453482.017
462	8459945.558	4453481.417
463	8459976.905	4453481.391
464	8459981.702	4453481.393
465	8459992.979	4453481.396
466	8459993.048	4453473.038
467	8459992.875	4453455.355
468	8459992.799	4453444.205
469	8459992.969	4453437.764
470	8459992.102	4453398.384
471	8459992.084	4453397.563
472	8459992.079	4453397.325
473	8459989.76	4453291.921
474	8460001.469	4453291.712
475	8459999.339	4453213.291
476	8459999.729	4453179.761
477	8460005.829	4453163.75
478	8460014.8	4453151.24
479	8460039.67	4453130.98
480	8460049.883	4453123.068
481	8461641.705	4452433.034
482	8461670.374	4452350.838
483	8456581.381	4454599.88
484	8456612.946	4454600.293
485	8456644.696	4454607.172
486	8456678.157	4454625.164
487	8456669.561	4454643.575

488	8456645.278	4454660.38
489	8456601.833	4454690.516
490	8456641.256	4454745.021
491	8456665.334	4454761.954
492	8456708.719	4454806.823
493	8456764.282	4454845.598
494	8456905.04	4454986.356
495	8457046.048	4454935.653
496	8457284.107	4454856.41
497	8457378.149	4454794.187
498	8457860.588	4454462.491
499	8457877.082	4454450.651
500	8457882.009	4454446.793
501	8457888.774	4454441.496
502	8457891.125	4454439.655
503	8457939.047	4454392.703
504	8457964.937	4454379.185
505	8457969.121	4454362.788
506	8457990.537	4454349.889
507	8458011.952	4454336.99
508	8458015.184	4454332.986
509	8458069.392	4454287.182
510	8461003.93	4451217.151
511	8461001.219	4451175.197
512	8461000.069	4451157.403
513	8461018.152	4451126.637
514	8461025.891	4451113.469
515	8461020.141	4451109.144
516	8460994.742	4451100.863
517	8460966.662	4451090.668
518	8460933.367	4451078.581
519	8460924.743	4451074.185
520	8460911.42	4451070.136
521	8460910.046	4451069.759
522	8460904.79	4451071.978
523	8460886.81	4451084.987
524	8460884.201	4451081.272
525	8460882.63	4451081.593
526	8460870.297	4451070.198
527	8460873.346	4451064.745
528	8460875.363	4451061.048
529	8460878.1	4451055.32

530	8460894.755	4451018.074
531	8460887.93	4451015.213
532	8460878.814	4451011.39
533	8460854.601	4451000.772
534	8460834.929	4450992.15
535	8460816.783	4450993.917
536	8460790.122	4450995.523
537	8460789.889	4450990.028
538	8460789.422	4450979.033
539	8460787.392	4450974.803
540	8460786.442	4450972.515
541	8460756.103	4449215.808
542	8460667.706	4449218.905
543	8460262.77	4449384.41
544	8460222.923	4449263.144
545	8460217.291	4449266.965
546	8460156.39	4449303.006
547	8460092.647	4449342.563
548	8460082.013	4449347.704
549	8460072.209	4449331.896
550	8460054.704	4449301.064
551	8460054.6	4449300.888
552	8460045.762	4449285.953
553	8460035.737	4449269.013
554	8460033.884	4449265.882
555	8460032.809	4449264.065
556	8460032.235	4449263.091
557	8460031.78	4449262.362
558	8460031.262	4449261.594
559	8460030.745	4449260.827
560	8460029.663	4449259.377
561	8460028.183	4449257.6
562	8460025.808	4449255.146
563	8460024.566	4449254.021
564	8460023.225	4449252.912
565	8460020.454	4449250.917
566	8460017.517	4449249.175
567	8460015.212	4449248.051
568	8460012.848	4449247.066
569	8460011.1	4449246.481
570	8460008.779	4449245.818
571	8460006.827	4449245.36

572	8460004.583	4449244.986
573	8460002.346	4449244.753
574	8460002.12	4449244.731
575	8460000.229	4449244.643
576	8459998.345	4449244.626
577	8459996.473	4449244.741
578	8459994.515	4449244.922
579	8459992.793	4449245.204
580	8459990.997	4449245.561
581	8459989.238	4449245.971
582	8459987.52	4449246.512
583	8459985.848	4449247.097
584	8459984.225	4449247.75
585	8459982.498	4449248.516
586	8459981.143	4449249.239
587	8459979.688	4449250.064
588	8459978.294	4449250.937
589	8459976.961	4449251.852
590	8459975.682	4449252.811
591	8459970.273	4449256.874
592	8459956.337	4449290.365
593	8459942.227	4449283.2
594	8459944.828	4449321.057
595	8459937.42	4449349.102
596	8459940.33	4449359.554
597	8459953.958	4449374.807
598	8459956.11	4449383.045
599	8459957.873	4449389.342
600	8459959.546	4449395.045
601	8459960.372	4449397.779
602	8459961.631	4449401.843
603	8459962.563	4449404.761
604	8459963.788	4449408.527
605	8459954.268	4449411.637
606	8459952.548	4449412.317
607	8459946.517	4449414.347
608	8459928.018	4449420.579
609	8459927.147	4449420.767
610	8459918.767	4449423.457
611	8459896.697	4449431.087
612	8459895.664	4449429.941
613	8459895.254	4449430.121

614	8459890.404	4449434.566
615	8459886.599	4449438.053
616	8459885.554	4449439.011
617	8459882.669	4449440.334
618	8458793.988	4445344.021
619	8458786.33	4445344.509
620	8458774.205	4445341.471
621	8458761.551	4445338.494
622	8458741.476	4445332.271
623	8458708.785	4445323.402
624	8458707.232	4445322.959
625	8457293.341	4446693.022
626	8457289.324	4446694.992
627	8457279.656	4446701.123
628	8457274.748	4446704.294
629	8457271.087	4446706.555
630	8457271.8	4446707.759
631	8457263.996	4446712.434
632	8457263.296	4446711.365
633	8457261.125	4446712.706
634	8457244.655	4446722.974
635	8457129.931	4446764.764
636	8457092.344	4446782.125
637	8457089.743	4446782.354
638	8457457.547	4447895.886
639	8457422.115	4447926.984
640	8457403.029	4447957.682
641	8457380.12	4447968.771
642	8457330.824	4448006.681
643	8457240.989	4448093.77
644	8457234.184	4448104.177
645	8457220.286	4448165.73
646	8457222.278	4448206.836
647	8457153.42	4448316.332
648	8456080.696	4452475.898
649	8456079.373	4452450.763
650	8456257.986	4452428.322
651	8455252.248	4447052.129
652	8455269.268	4447088.373
653	8455754.172	4447268.189
654	8455754.327	4447271.385
655	8455768.118	4447267.756

656	8455771.613	4447266.839
657	8455772.79	4447266.53
658	8455778.116	4447265.12
659	8455794.934	4447232.765
660	8455806.841	4447197.047
661	8455835.967	4447163.417
662	8456985.966	4445836.44
663	8456985.187	4445827.786
664	8456907.207	4445835.957
665	8456907.207	4445845.641
666	8456829.118	4445851.224
667	8456829.221	4445864.731
668	8456785.461	4445906.522
669	8456766.991	4445910.768
670	8456766.356	4445933.628
671	8456762.387	4445965.855
672	8456780.912	4446147.421
673	8456764.719	4446153.031
674	8456047.07	4448115.818
675	8455048.591	4447176.363
676	8455034.235	4447156.229
677	8455032.644	4447153.739
678	8454985.02	4447078.946
679	8454961.076	4447078.014
680	8454957.542	4447064.642
681	8453658.092	4446972.559
682	8453642.746	4446964.092
683	8452328.126	4447498.382
684	8452323.21	4447542.528
685	8452431.954	4447622.168
686	8452447.988	4447744.366
687	8453191.089	4447760.464
688	8453207.493	4447728.979
689	8453282.372	4447661.495
690	8453287.924	4447647.404
691	8453284.09	4447647.044
692	8453265.341	4447650.75
693	8453264.256	4447650.778
694	8453238.759	4447658.192
695	8453231.023	4447669.206
696	8453231.812	4447669.842
697	8453224.442	4447677.461

698	8453224.879	4447677.884
699	8453221.449	4447687.145
700	8453220.912	4447687.635
701	8453214.645	4447698.567
702	8453203.02	4447706.313
703	8453202.488	4447706.753
704	8453196.714	4447705.778
705	8453190.67	4447700.945
706	8453182.295	4447686.973
707	8453174.275	4447673.973
708	8453172.125	4447669.223
709	8453168.035	4447647.602
710	8453166.478	4447622.873
711	8453165.44	4447606.457
712	8453164.816	4447585.519
713	8453164.608	4447573.259
714	8453165.231	4447563.7
715	8453168.955	4447547.012
716	8453175.197	4447515.488
717	8453179.557	4447494.292
718	8453185.381	4447479.532
719	8453189.198	4447470.913
720	8453193.463	4447462.877
721	8453197.103	4447456.616
722	8453207.853	4447440.218
723	8453258.062	4447372.083
724	8453280.845	4447341.714
725	8453296.032	4447323.659
726	8453303.138	4447316.404
727	8453314.1	4447306.239
728	8453328.785	4447293.688
729	8453328.105	4447292.941
730	8453332.945	4447287.985
731	8453336.489	4447284.355
732	8453335.964	4447276.372
733	8453366.314	4447257.956
734	8453370.688	4447255.525
735	8453389.045	4447245.324
736	8453392.069	4447243.643
737	8453412.642	4447232.211
738	8453400.462	4447198.333
739	8453399.267	4447194.061

740	8453403.161	4447192.83
741	8453404.254	4447195.297
742	8453417.732	4447228.742
743	8453424.681	4447225.645
744	8453429.554	4447223.473
745	8453443.38	4447217.31
746	8453445.414	4447216.403
747	8453446.309	4447216.232
748	8453459.071	4447213.785
749	8453472.919	4447211.13
750	8453485.145	4447208.786
751	8453489.565	4447207.939
752	8453495.993	4447206.706
753	8453505.812	4447209.467
754	8453520.83	4447213.69
755	8453671.171	4447256.333
756	8453672.664	4447220.363
757	8453660.724	4447215.22
758	8453674.507	4447195.572
759	8453676.317	4447215.386
760	8453694.028	4447224.677
761	8453705.728	4447234.064
762	8453743.044	4447263.617
763	8453761.091	4447325.125
764	8453774.896	4447320.492
765	8453774.99	4447320.715
766	8453777.206	4447325.967
767	8453781.559	4447336.287
768	8453786.514	4447356.861
769	8453808.804	4447374.992
770	8453811.264	4447375.679
771	8453820.565	4447378.279
772	8453815.098	4447393.653
773	8453825.877	4447408.724
774	8453821.933	4447420.826
775	8453816.834	4447436.468
776	8453843.032	4447459.021
777	8453843.9	4447455.38
778	8453849.45	4447456.7
779	8453853.52	4447463.27
780	8453882.961	4447469.831
781	8453873.178	4447502.242



782	8453872.931	4447503.055
783	8453878.66	4447504.837
784	8453884.679	4447506.708
785	8453885.621	4447504.067
786	8453886.458	4447503.92
787	8453887.443	4447503.747
788	8453897.934	4447501.91
789	8453929.653	4447491.105
790	8453929.625	4447490.586
791	8453929.584	4447489.809
792	8453946.818	4447483.655
793	8453969.138	4447475.685
794	8454004.994	4447431.438
795	8454005.641	4447430.639
796	8454007.05	4447432.154
797	8454020.707	4447446.833
798	8454028.407	4447440.433
799	8454066.913	4447408.787
800	8454055.257	4447390.959
801	8454085.708	4447363.131
802	8454098.962	4447361.397
803	8454104.435	4447360.681
804	8454164.05	4447387.086
805	8454164.894	4447384.732
806	8454165.376	4447385.238
807	8454172.145	4447392.328
808	8454187.278	4447426.53
809	8454202.41	4447460.733
810	8454221.11	4447485.133
811	8454262.011	4447497.543
812	8454287.748	4447435.012
813	8454291.411	4447426.112
814	8454293.663	4447426.88
815	8454347.905	4447445.352
816	8454374.837	4447454.769
817	8454376.437	4447455.343
818	8454393.824	4447405.156
819	8454399.789	4447388.647
820	8454402.594	4447381.155
821	8454405.987	4447372.26
822	8454415.025	4447375.918
823	8454385.481	4447462.453

824	8454374.132	4447495.763
825	8454415.01	4447514.579
826	8454421.427	4447495.746
827	8454426.36	4447481.269
828	8454447.238	4447490.918
829	8454468.116	4447500.568
830	8454483.548	4447507.701
831	8454482.574	4447510.554
832	8454526.924	4447530.994
833	8454547.255	4447463.983
834	8454548.522	4447459.805
835	8454555.063	4447474.722
836	8454564.339	4447496.899
837	8454575.112	4447521.658
838	8454588.139	4447560.41
839	8454592.03	4447571.673
840	8454596.32	4447580.285
841	8454598.514	4447590.571
842	8454599.212	4447597.747
843	8454599.41	4447620.584
844	8454597.777	4447629.165
845	8454596.882	4447631.866
846	8454607.641	4447635.864
847	8454593.102	4450579.633
848	8454624.852	4450548.942
849	8454686.286	4450538.677
850	8454722.853	4450525.447
851	8454770.479	4450549.365
852	8454829.216	4450517.615
853	8454950.925	4450514.969
854	8453580.631	4450646.156
855	8455369.416	4453273.394
856	8456753.437	4445244.508
857	8456660.898	4445336.782
858	8456669.167	4445362.909
859	8456662.221	4445462.459
860	8456678.854	4445520.549
861	8456683.892	4445524.649
862	8456705.934	4445542.589
863	8456711.484	4445547.109
864	8456696.214	4445566.34
865	8456684.896	4445580.593

866	8456673.758	4445594.621
867	8456671.274	4445597.749
868	8456670.659	4445621.655
869	8461016.814	4448448.697
870	8463554.469	4451462.619
871	8463569.137	4451446.383
872	8463542.612	4451291.132
873	8463490.767	4451239.122
874	8463087.956	4449524.883
875	8463052.636	4449507.7
876	8463024.379	4449503.15
877	8462986.091	4449491.545
878	8462971.673	4449492.037
879	8462963.866	4449505.039
880	8462942.435	4449509.008
881	8462932.198	4449504.949
882	8461394.991	4450915.395
883	8461492.3	4450728.728
884	8461534.105	4450676.87
885	8461613.355	4450617.931
886	8463522.764	4454079.983
887	8463529.663	4454230.514
888	8463552.153	4454281.579
889	8463647.297	4454324.071
890	8463614.133	4453740.267
891	8463545.87	4453711.163
892	8463526.366	4453693.171
893	8463491.837	4453698.066
894	8463454.06	4453691.584
895	8463404.128	4453651.102
896	8463383.097	4453684.85
897	8463337.926	4453740.425
898	8463319.987	4453728.678
899	8463316.619	4453717.543
900	8461061.467	4453112.711
901	8461331.993	4452893.193
902	8461334.65	4452896.728
903	8461400.267	4452899.771
904	8461400.355	4452990.567
905	8461405.48	4452996.69
906	8461428.509	4453032.806
907	8461437.802	4453048.106

908	8461445.183	4453058.954
909	8461455.18	4453074.996
910	8461472.857	4453064.53
911	8461475.066	4453067.045
912	8461538.521	4453134.886
913	8461558.166	4453140.811
914	8461575.232	4453139.224
915	8461598.581	4453153.407
916	8461666.579	4453199.709
917	8461709.038	4453232.956
918	8461630.596	4454153.913
919	8461636.65	4454151.81
920	8461639.457	4454161.408
921	8461646.924	4454159.218
922	8461649.34	4454163.76
923	8461648.219	4454153.149
924	8461648.608	4454148.803
925	8461870.143	4454117.899
926	8461889.282	4454130.029
927	8453590.757	4454478.722
928	8453352.325	4454169.41
929	8453388.38	4454141.956
930	8453344.387	4454086.066
931	8453401.317	4454045.033
932	8453069.89	4453649.063
933	8453069.77	4453636.093
934	8453068.33	4453623.032
935	8453064.1	4453606.642
936	8453053.45	4453584.572
937	8453037.74	4453565.292
938	8453019.67	4453551.271
939	8452998.899	4453541.441
940	8452976.999	4453536.401
941	8452847.883	4453520.918
942	8452787.632	4453512.139
943	8452785.641	4453520.921
944	8452775.999	4453563.445
945	8452770.059	4453589.642
946	8452775.288	4453616.903
947	8452784.94	4453730.718
948	8452805.783	4453970.565
949	8452811.474	4454011.752

950	8452807.96	4454014.519
951	8452810.322	4454017.352
952	8452807.591	4454019.605
953	8452804.934	4454022.123
954	8452736.903	4454075.697
955	8452731.916	4454079.624
956	8452668.873	4454129.271
957	8452649.077	4454145.012
958	8452632.413	4454158.263
959	8452595.952	4454187.255
960	8452590.909	4454191.608
961	8453074.119	4454714.665
962	8453185.641	4454688.339
963	8453277.562	4454731.427
964	8453306.609	4454755.884
965	8456105.128	4454373.354
966	8456061.33	4454432.061
967	8456056.302	4454436.03
968	8456025.338	4454450.816
969	8456026.866	4454452.485
970	8456029.687	4454454.98
971	8456029.1	4454455.49
972	8456031.783	4454456.833
973	8456037.15	4454459.52
974	8456049.23	4454465.55
975	8456039.3	4454485.43
976	8456058.955	4454493.515
977	8456079.166	4454504.485
978	8456096.056	4454511.325
979	8456113.093	4454522.017
980	8456133.816	4454529.468
981	8456132.302	4454533.351
982	8456127.687	4454541.334
983	8455973.567	4454708.022
984	8456129.672	4454850.897
985	8456191.09	4454784.381
986	8456298.912	4454881.753
987	8456268.431	4454912.445
988	8456272.334	4454915.506
989	8456275.886	4454918.567
990	8456299.554	4454940.548
991	8456303.614	4454936.175

992	8456368.426	4454991.557
993	8456373.339	4454997.319
994	8456390.366	4455021.758
995	8456401.993	4455038.031
996	8456413.62	4455054.304
997	8456444.525	4455097.646
998	8456526.148	4455212.019
999	8456541.259	4455162.712
1000	8456555.436	4455151.62
1001	8456570.288	4455149.516
1002	8456591.981	4455157.455
1003	8456588.57	4455143.507
1004	8456597.133	4455137.305
1005	8456648.04	4455100.129
1006	8456708.021	4455190.716
1007	8458128.09	4454765.258
1008	8458132.914	4454760.736
1009	8458132.401	4454760.012
1010	8458143.022	4454749.421
1011	8458133.183	4454734.348
1012	8458125.489	4454722.651
1013	8458124.02	4454721.295
1014	8458110.382	4454707.309
1015	8458100.914	4454698.237
1016	8458092.294	4454689.978
1017	8458077.568	4454675.15
1018	8458061.92	4454660.227
1019	8458031.74	4454631.555
1020	8458033.185	4454630.104
1021	8458038.481	4454624.499
1022	8458057.531	4454643.814
1023	8458169.782	4454620.166
1024	8458206.294	4454600.851
1025	8458391.299	4454614.778
1026	8458392.243	4454612.877
1027	8458394.651	4454608.029
1028	8458425.88	4454523.785
1029	8458422.653	4454418.852
1030	8458470.79	4454358.625
1031	8461296.252	4455448.281
1032	8461293.141	4455452.833
1033	8461283.957	4455466.494

1034	8461283.076	4455467.745
1035	8461289.373	4455471.263
1036	8461290.702	4455474.889
1037	8461296.173	4455489.818
1038	8461297.653	4455493.856
1039	8461302.815	4455507.94
1040	8461305.155	4455514.324
1041	8461307.495	4455520.709
1042	8461308.527	4455523.526
1043	8461301.392	4455551.015
1044	8461289.654	4455560.809
1045	8461277.917	4455570.603
1046	8461285.242	4455583.536
1047	8461293.014	4455579.185
1048	8461293.401	4455579.836
1049	8461329.937	4455641.316
1050	8461334.966	4455649.678
1051	8461344.126	4455661.949
1052	8461352.391	4455673.356
1053	8461364.385	4455690.94
1054	8461363.029	4455692.019
1055	8461367.613	4455700.18
1056	8461369.067	4455697.804
1057	8461371.247	4455694.087
1058	8461377.512	4455698.323
1059	8461379.74	4455701.731
1060	8461382.453	4455703.401
1061	8461385.166	4455705.072
1062	8461399.645	4455711.556
1063	8461402.843	4455712.422
1064	8461427.596	4455748.376
1065	8461429.222	4455760.37
1066	8461438.854	4455818.223
1067	8461439.468	4455821.911
1068	8461465.288	4455850.764
1069	8461483.524	4455871.141
1070	8461498.948	4455881.853
1071	8461540.809	4455910.924
1072	8461546.844	4455915.115
1073	8461569.182	4455923.909
1074	8461577.971	4455927.226
1075	8461605.392	4455935.584

1076	8461628.521	4455942.434
1077	8461651.707	4455949.41
1078	8461676.605	4455956.9
1079	8461674.96	4455962.469
1080	8461685.074	4455973.874
1081	8461692.966	4455976.014
1082	8461714.837	4455982.384
1083	8461734.591	4455988.26
1084	8461753.163	4455994.058
1085	8461756.676	4455995.299
1086	8461775.006	4455998.557
1087	8461785.466	4456000.509
1088	8461787.684	4455997.723
1089	8461829.325	4456009.314
1090	8461830.818	4456011.785
1091	8461841.504	4456013.566
1092	8461849.665	4456014.38
1093	8461868.774	4456016.289
1094	8461865.322	4456031.082
1095	8461607.654	4454515.215
1096	8461610.881	4454515.714
1097	8461670.668	4454515.279
1098	8461713.471	4454521.886
1099	8461758.034	4454522.104
1100	8461802.69	4454522.711
1101	8461823.656	4454523.387
1102	8461824.352	4454523.483
1103	8461825.091	4454523.532
1104	8461825.831	4454523.539
1105	8461827.28	4454523.43
1106	8461840.569	4454523.525
1107	8461864.99	4454523.7
1108	8461902.585	4454523.974
1109	8462060.026	4454525.122
1110	8462067.983	4454525.18
1111	8462072.46	4454524.51
1112	8462072.347	4454544.383
1113	8462222.792	4454544.2
1114	8462218.63	4454596.33
1115	8462274.62	4454644.753
1116	8462291.371	4454659.24
1117	8462363.538	4454698.557



1118	8462366.754	4454700.246
1119	8462363.967	4454707.641
1120	8462415.365	4454737.129
1121	8462413.165	4454741.451
1122	8462423.459	4454747.654
1123	8462413.008	4454769.14
1124	8462428.248	4454775.039
1125	8464505.297	4453265.727
1126	8464296.777	4452982.227
1127	8464060.022	4452614.767
1128	8465050.035	4450758.727
1129	8465034.257	4450743.255
1130	8461957.611	4450820.336
1131	8461376.176	4448813.967
1132	8461457.707	4448776.387
1133	8461680.998	4448715.648
1134	8463877.068	4449105.77
1135	8463885.164	4449114.09
1136	8463943.584	4449071.334
1137	8463959.133	4449058.194
1138	8463957.13	4449054.85
1139	8463960.931	4449051.97
1140	8463954.039	4449044.638
1141	8463939.826	4449023.753
1142	8463910.648	4449009.114
1143	8463900.86	4449001.186
1144	8463898.9	4448998.882
1145	8463889.753	4448988.126
1146	8463889.59	4448987.934
1147	8463830.859	4448880.557
1148	8463814.337	4448865.273
1149	8463802.373	4448857.455
1150	8463788.676	4448850.985
1151	8463767.183	4448847.616
1152	8463755.247	4448844.464
1153	8463742.276	4448836.403
1154	8463731.633	4448829.37
1155	8463722.036	4448822.291
1156	8463711.609	4448812.693
1157	8463704.137	4448803.957
1158	8463696.074	4448793.077
1159	8463682.224	4448776.907

1160	8463672.046	4448764.051
1161	8463664.246	4448752.417
1162	8463658.982	4448743.579
1163	8463648.548	4448735.241
1164	8463623.995	4448727.738
1165	8463600.811	4448726.064
1166	8463584.349	4448719.843
1167	8463561.96	4448711.794
1168	8463475.799	4448686.44
1169	8463431.537	4448672.288
1170	8463403.801	4448658.137
1171	8463377.427	4448643.47
1172	8463328.378	4448624.404
1173	8463314.118	4448615.31
1174	8463300.984	4448607.595
1175	8463289.492	4448601.047
1176	8463270.765	4448593.931
1177	8463243.526	4448585.143
1178	8463218.876	4448575.696
1179	8463203.448	4448564.515
1180	8463171.857	4448526.896
1181	8463167.152	4448530.2
1182	8463160.565	4448527.368
1183	8463132.101	4448512.263
1184	8463130.427	4448511.506
1185	8463117.986	4448505.889
1186	8463114.222	4448504.709
1187	8463109.392	4448502.351
1188	8463057.798	4448480.192
1189	8462990.99	4448436.867
1190	8462954.941	4448469.278
1191	8462905.331	4448532.117
1192	8462883.503	4448508.635
1193	8462702.925	4448557.583
1194	8462639.094	4448514.919
1195	8462622.857	4448474.409
1196	8462630.117	4448457.642
1197	8462628.105	4448456.218
1198	8462639.178	4448402.426
1199	8462636.145	4448402.103
1200	8462631.892	4448414.447
1201	8462583.09	4448410.604

1202	8462536.192	4448406.91
1203	8462533.823	4448406.724
1204	8462521.892	4448410.183
1205	8462519.686	4448405.404
1206	8462515.715	4448396.725
1207	8462512.433	4448388.721
1208	8462509.925	4448382.604
1209	8462484.485	4448395.639
1210	8462471.429	4448400.509
1211	8462486.246	4448421.146
1212	8462515.536	4448485.44
1213	8462542.523	4448537.034
1214	8462404.728	4448559.259
1215	8462405.363	4448617.203
1216	8462408.22	4448633.395
1217	8462418.883	4448653.345
1218	8462416.872	4448658.637
1219	8462397.822	4448652.075
1220	8462391.26	4448662.235
1221	8462374.703	4448716.556
1222	8462370.064	4448717.32
1223	8462372.557	4448735.452
1224	8462391.161	4448749.497
1225	8462395.245	4448752.76
1226	8462398.572	4448759.57
1227	8462400.236	4448769.075
1228	8462400.842	4448778.155
1229	8462400.761	4448778.767
1230	8462400.691	4448779.29
1231	8462399.699	4448780.136
1232	8462399.027	4448780.709
1233	8462395.851	4448781.702
1234	8462392.478	4448782.443
1235	8462388.742	4448783.262
1236	8462388.998	4448783.803
1237	8462389.951	4448785.816
1238	8462396.152	4448784.965
1239	8462399.177	4448785.107
1240	8462402.505	4448786.525
1241	8462403.412	4448788.653
1242	8462404.925	4448793.335
1243	8462407.042	4448798.16

1244	8462410.218	4448801.281
1245	8462415.058	4448802.7
1246	8462440.772	4448801.706
1247	8462452.117	4448800.854
1248	8462459.226	4448800.854
1249	8462463.664	4448801.119
1250	8462468.755	4448801.422
1251	8462474.9	4448802.833
1252	8462483.578	4448804.827
1253	8462492.502	4448807.806
1254	8462502.334	4448812.914
1255	8462510.653	4448819.44
1256	8462513.796	4448821.613
1257	8462519.636	4448824.473
1258	8462522.064	4448825.663
1259	8462526.614	4448827.563
1260	8462533.488	4448834.207
1261	8462532.793	4448834.926
1262	8462533.54	4448836.066
1263	8462534.691	4448836.761
1264	8462534.984	4448836.458
1265	8462540.449	4448841.997
1266	8462553.261	4448855.273
1267	8462572.213	4448874.912
1268	8462565.709	4448879.027
1269	8462558.901	4448885.127
1270	8462555.271	4448886.971
1271	8462557.351	4448888.362
1272	8462549.045	4448891.116
1273	8462513.809	4448905.831
1274	8462520.772	4448927.077
1275	8462531.344	4448938.645
1276	8462545.874	4448948.835
1277	8462412.1	4449045.24
1278	8462409.629	4449041.395
1279	8462273.69	4448829.8
1280	8462246.193	4448832.44
1281	8462240.347	4448784.851
1282	8462236.68	4448755
1283	8462186.392	4448733.998
1284	8462159.618	4448761.318
1285	8462155.27	4448779.608

1286	8462140.211	4448857.767
1287	8462136.771	4448831.678
1288	8462133.517	4448831.756
1289	8462145.57	4448778.312
1290	8462147.724	4448768.76
1291	8462148.884	4448769.204
1292	8462157.712	4448760.367
1293	8462164.349	4448753.723
1294	8462179.814	4448738.243
1295	8462170.133	4448730.614
1296	8462174.553	4448722.694
1297	8462165.981	4448715.832
1298	8462154.541	4448707.332
1299	8462158.912	4448703.448
1300	8462132.445	4448683.484
1301	8462129.637	4448688.812
1302	8462120.728	4448682.189
1303	8462114.3	4448677.412
1304	8462107.57	4448680.741
1305	8462080.578	4448694.095
1306	8462077.31	4448695.712
1307	8462077.357	4448698.416
1308	8462077.44	4448703.092
1309	8462063.187	4448708.05
1310	8462059.499	4448709.332
1311	8462047.709	4448711.562
1312	8462043.355	4448713.024
1313	8462043.151	4448712.429
1314	8462044.509	4448712.037
1315	8462042.891	4448707.462
1316	8462041.273	4448702.887
1317	8462036.859	4448702.935
1318	8462032.445	4448702.984
1319	8462030.273	4448703.008
1320	8462029.832	4448702.841
1321	8462024.851	4448700.948
1322	8462019.864	4448700.171
1323	8462018.429	4448699.948
1324	8462012.309	4448700.874
1325	8462008.809	4448700.878
1326	8462008.295	4448702.18
1327	8461990.879	4448705.337

1328	8461977.106	4448702.219
1329	8461963.315	4448698.165
1330	8461958.956	4448695.944
1331	8461949.984	4448690.731
1332	8461948.478	4448689.704
1333	8461946.825	4448688.576
1334	8461945.173	4448687.45
1335	8461943.521	4448686.323
1336	8461942.977	4448685.952
1337	8461942.131	4448684.91
1338	8461940.87	4448683.358
1339	8461939.609	4448681.806
1340	8461938.347	4448680.253
1341	8461937.881	4448679.679
1342	8461937.4	4448678.514
1343	8461936.637	4448676.666
1344	8461935.874	4448674.817
1345	8461935.111	4448672.968
1346	8461934.348	4448671.119
1347	8461934.059	4448670.419
1348	8461933.445	4448669.339
1349	8461932.456	4448667.6
1350	8461931.468	4448665.862
1351	8461930.479	4448664.123
1352	8461929.49	4448662.384
1353	8461928.501	4448660.646
1354	8461927.513	4448658.907
1355	8461926.524	4448657.168
1356	8461925.856	4448655.287
1357	8461925.228	4448653.389
1358	8461924.599	4448651.49
1359	8461923.971	4448649.591
1360	8461923.549	4448648.314
1361	8461923.401	4448647.676
1362	8461922.95	4448645.728
1363	8461922.498	4448643.779
1364	8461922.047	4448641.831
1365	8461921.957	4448641.443
1366	8461916.895	4448631.722
1367	8461915.184	4448627.231
1368	8461914.115	4448620.923
1369	8461911.335	4448615.79

1370	8461908.448	4448612.048
1371	8461905.775	4448607.557
1372	8461902.674	4448603.707
1373	8461899.68	4448598.575
1374	8461896.686	4448593.656
1375	8461893.692	4448589.593
1376	8461891.874	4448587.24
1377	8461889.201	4448581.787
1378	8461886.603	4448574.831
1379	8461886.671	4448573.876
1380	8461886.813	4448571.881
1381	8461886.955	4448569.886
1382	8461887.097	4448567.891
1383	8461887.24	4448565.87
1384	8461887.699	4448563.951
1385	8461888.164	4448562.005
1386	8461888.629	4448560.06
1387	8461889.094	4448558.115
1388	8461889.559	4448556.17
1389	8461890.024	4448554.224
1390	8461890.489	4448552.279
1391	8461890.954	4448550.334
1392	8461891.399	4448548.385
1393	8461891.62	4448546.398
1394	8461891.84	4448544.41
1395	8461892.061	4448542.422
1396	8461892.282	4448540.434
1397	8461892.503	4448538.447
1398	8461892.723	4448536.459
1399	8461892.973	4448534.207
1400	8461892.625	4448532.508
1401	8461892.223	4448530.548
1402	8461891.822	4448528.588
1403	8461891.42	4448526.629
1404	8461890.584	4448524.819
1405	8461889.7	4448523.024
1406	8461889.47	4448522.556
1407	8461888.355	4448521.585
1408	8461886.847	4448520.272
1409	8461885.339	4448518.958
1410	8461885.011	4448518.673
1411	8461883.924	4448517.546

1412	8461882.535	4448516.107
1413	8461881.147	4448514.668
1414	8461879.758	4448513.228
1415	8461878.959	4448512.4
1416	8461878.415	4448511.748
1417	8461877.134	4448510.212
1418	8461875.852	4448508.677
1419	8461874.571	4448507.141
1420	8461873.227	4448505.53
1421	8461872.614	4448503.73
1422	8461871.97	4448501.836
1423	8461871.326	4448499.943
1424	8461870.681	4448498.05
1425	8461870.037	4448496.156
1426	8461869.392	4448494.263
1427	8461868.748	4448492.37
1428	8461868.449	4448491.491
1429	8461867.794	4448490.642
1430	8461866.573	4448489.059
1431	8461865.351	4448487.475
1432	8461864.13	4448485.891
1433	8461862.908	4448484.308
1434	8461861.687	4448482.724
1435	8461860.465	4448481.14
1436	8461859.244	4448479.557
1437	8461858.022	4448477.973
1438	8461857.62	4448477.452
1439	8461856.769	4448476.414
1440	8461855.501	4448474.868
1441	8461846.371	4448456.395
1442	8461844.561	4448452.976
1443	8461842.349	4448447.646
1444	8461841.243	4448443.121
1445	8461840.941	4448438.495
1446	8461842.248	4448424.618
1447	8461842.568	4448417.514
1448	8461842.723	4448403.779
1449	8461841.387	4448395.128
1450	8461835.038	4448387.802
1451	8461821.327	4448390.011
1452	8461809.151	4448383.894
1453	8461804.267	4448379.987



1454	8461741.673	4448276.289
1455	8461725.561	4448245.233
1456	8461741.36	4448214.275
1457	8461747.28	4448202.663
1458	8461807.491	4448084.674
1459	8461808.207	4448083.299
1460	8461774.359	4448071.317
1461	8461678.484	4448003.638
1462	8461656.362	4447993.796
1463	8461567.134	4447960.254
1464	8461567.879	4447958.789
1465	8461603.867	4447925.512
1466	8461247.322	4447944.861
1467	8461240.481	4447946.45
1468	8461240.703	4447943.028
1469	8461238.365	4447947.317
1470	8461160.428	4447979.274
1471	8461172.317	4447997.799
1472	8461169.973	4448024.21
1473	8461028.402	4448033.409
1474	8460868.618	4448098.925
1475	8460518.838	4448099.995
1476	8460527.614	4448193.702
1477	8460523.14	4448194.98
1478	8460501.514	4448201.162
1479	8460441.654	4448199.486
1480	8458312.699	4445533.753
1481	8458305.903	4445532.976
1482	8458303.22	4445531.774
1483	8458294.792	4445532.881
1484	8458290.542	4445532.841
1485	8458284.838	4445546.239
1486	8458274.618	4445570.243
1487	8458273.854	4445572.036
1488	8458273.223	4445571.834
1489	8458272.362	4445571.557
1490	8458272.045	4445572.476
1491	8458270.894	4445572.078
1492	8458267.394	4445581.537
1493	8458264.785	4445580.962
1494	8458158.738	4445846.87
1495	8458149.412	4445861.748

1496	8458124.712	4445859.058
1497	8458111.215	4445858
1498	8458042.032	4446171.887
1499	8458032.737	4446152.25
1500	8458027.911	4446151.461
1501	8458022.388	4446151.508
1502	8458012.693	4446137.964
1503	8457999.478	4446146.066
1504	8457995.144	4446148.792
1505	8455499.788	4444877.048
1506	8455527.728	4444893.346
1507	8455597.578	4444968.911
1508	8455626.154	4445007.223
1509	8455633.562	4445037.491
1510	8455718.864	4445109.881
1511	8455755.957	4445171.285
1512	8455781.546	4445526.358
1513	8455783.133	4445671.614
1514	8455788.714	4445691.516
1515	8455792.947	4445741.523
1516	8455776.719	4445809.609
1517	8455754.494	4445855.845
1518	8455723.472	4445889.116
1519	8455687.555	4445905.851
1520	8455629.304	4445918.487
1521	8455513.277	4445931.06
1522	8455495.001	4445955.476
1523	8455400.297	4446172.348
1524	8455402.086	4446175.015
1525	8455402.121	4446176.536
1526	8455391.528	4446198.851
1527	8455390.557	4446197.823
1528	8455371.742	4446188.585
1529	8455370.473	4446191.362
1530	8455386.965	4446198.443
1531	8455388.888	4446199.244
1532	8455367.797	4446244.572
1533	8455370.646	4446245.791
1534	8455370.83	4446245.869
1535	8455367.726	4446252.703
1536	8455297.649	4446406.22
1537	8455293.349	4446416.142

1538	8454595.441	4446110.789
1539	8454601.54	4446098.761
1540	8454577.332	4446078.715
1541	8454570.955	4446073.435
1542	8454570.398	4446074.651
1543	8454565.203	4446070.971
1544	8454560.47	4446067.617
1545	8454546.434	4446057.671
1546	8454542.031	4446054.552
1547	8454539.998	4446053.111
1548	8454525.507	4446042.609
1549	8454524.844	4446042.129
1550	8454522.664	4446040.548
1551	8454521.156	4446039.455
1552	8454506.071	4446028.523
1553	8454497.738	4446022.484
1554	8454492.644	4446018.792
1555	8454491.639	4446018.063
1556	8454488.039	4446015.454
1557	8454481.811	4446010.94
1558	8454481.311	4446010.578
1559	8454473.078	4446004.611
1560	8454452.913	4445989.569
1561	8454451.788	4445988.729
1562	8454462.31	4445963.88
1563	8454468.617	4445948.802
1564	8454468.697	4445948.618
1565	8454472.848	4445939.156
1566	8454482.09	4445918.086
1567	8454508.396	4445858.684
1568	8454509.109	4445857.076
1569	8454509.193	4445856.885
1570	8454518.555	4445835.749
1571	8454523.688	4445824.161
1572	8454543.308	4445780.751
1573	8454541.398	4445779.341
1574	8454538.138	4445777.311
1575	8454541.42	4445770.37
1576	8453226.688	4446353.89
1577	8453283.269	4446497.164
1578	8453383.599	4446471.552
1579	8453452.602	4446489.967

1580	8453531.554	4446528.49
1581	8453532.612	4446588.816
1582	8453550.181	4446619.931
1583	8453535.152	4446658.877
1584	8453555.323	4446785.867
1585	8453542.137	4446869.274
1586	8453514.974	4446938.664
1587	8453505.466	4446988.506
1588	8453500.294	4447057.332
1589	8451643.905	4447430.918
1590	8451531.367	4447745.747
1591	8451581.079	4447761.384
1592	8451632.675	4447618.945
1593	8451645.571	4447636.037
1594	8451772.241	4447594.696
1595	8451958.015	4447562.39
1596	8452027.071	4447538.577
1597	8452082.443	4447501.979
1598	8452082.774	4447505.46
1599	8452082.37	4447508.933
1600	8452081.712	4447530.84
1601	8452086.829	4447534.009
1602	8452050.992	4447592.99
1603	8452044.761	4447603.245
1604	8452043.371	4447605.532
1605	8452039.477	4447611.942
1606	8452038.214	4447614.099
1607	8452034.425	4447620.572
1608	8452019.443	4447646.465
1609	8452010.826	4447660.561
1610	8452007.101	4447666.68
1611	8452006.87	4447666.527
1612	8451957.025	4447748.426
1613	8452055.148	4447800.429
1614	8452056.011	4447798.744
1615	8452107.217	4447829.597
1616	8452144.128	4447832.163
1617	8452170.635	4447834.082
1618	8452217.938	4447837.506
1619	8452224.309	4447837.968
1620	8452271.797	4447841.405
1621	8452191.585	4447995.828

1622	8452182.57	4448019.743
1623	8452192.127	4448034.931
1624	8452148.22	4448148.427
1625	8452145.483	4448155.5
1626	8452093.265	4448290.478
1627	8452024.35	4448468.615
1628	8452021.103	4448477.009
1629	8452009.772	4448506.298
1630	8451985.022	4448570.275
1631	8451964.435	4448562.359
1632	8451963.232	4448561.896
1633	8451960.488	4448560.841
1634	8451960.124	4448560.701
1635	8451957.377	4448559.645
1636	8451957.013	4448559.505
1637	8451954.266	4448558.448
1638	8451953.902	4448558.308
1639	8451951.155	4448557.252
1640	8451950.791	4448557.112
1641	8451948.044	4448556.056
1642	8451947.68	4448555.916
1643	8451944.933	4448554.86
1644	8451944.569	4448554.72
1645	8451941.823	4448553.663
1646	8451941.459	4448553.523
1647	8451938.712	4448552.467
1648	8451938.348	4448552.327
1649	8451935.601	4448551.271
1650	8451935.237	4448551.131
1651	8451932.49	4448550.075
1652	8451932.126	4448549.935
1653	8451929.379	4448548.878
1654	8451929.015	4448548.738
1655	8451926.268	4448547.682
1656	8451925.904	4448547.542
1657	8451923.157	4448546.486
1658	8451922.793	4448546.346
1659	8451920.046	4448545.29
1660	8451919.682	4448545.15
1661	8451916.935	4448544.093
1662	8451916.571	4448543.953
1663	8451913.824	4448542.897

1664	8451913.46	4448542.757
1665	8451910.713	4448541.701
1666	8451910.349	4448541.561
1667	8451907.602	4448540.505
1668	8451907.238	4448540.365
1669	8451904.491	4448539.308
1670	8451904.127	4448539.168
1671	8451901.38	4448538.112
1672	8451901.016	4448537.972
1673	8451898.27	4448536.916
1674	8451897.906	4448536.776
1675	8451895.159	4448535.72
1676	8451894.795	4448535.58
1677	8451892.048	4448534.523
1678	8451891.684	4448534.383
1679	8451888.937	4448533.327
1680	8451888.573	4448533.187
1681	8451885.826	4448532.131
1682	8451885.462	4448531.991
1683	8451882.715	4448530.935
1684	8451882.351	4448530.795
1685	8451879.604	4448529.738
1686	8451879.24	4448529.598
1687	8451876.493	4448528.542
1688	8451876.129	4448528.402
1689	8451873.382	4448527.346
1690	8451873.018	4448527.206
1691	8451870.271	4448526.15
1692	8451869.907	4448526.01
1693	8451867.16	4448524.953
1694	8451866.796	4448524.813
1695	8451864.049	4448523.757
1696	8451863.685	4448523.617
1697	8451860.938	4448522.561
1698	8451860.574	4448522.421
1699	8451857.827	4448521.365
1700	8451857.463	4448521.225
1701	8451854.717	4448520.168
1702	8451854.353	4448520.028
1703	8451851.606	4448518.972
1704	8451851.242	4448518.832
1705	8451848.495	4448517.776

1706	8451848.131	4448517.636
1707	8451845.384	4448516.58
1708	8451845.02	4448516.44
1709	8451842.273	4448515.383
1710	8451841.909	4448515.243
1711	8451839.162	4448514.187
1712	8451836.051	4448512.991
1713	8451835.687	4448512.851
1714	8451832.94	4448511.795
1715	8451832.576	4448511.655
1716	8451829.829	4448510.598
1717	8451829.465	4448510.458
1718	8451826.718	4448509.402
1719	8451826.354	4448509.262
1720	8451823.607	4448508.206
1721	8451823.243	4448508.066
1722	8451820.496	4448507.01
1723	8451820.132	4448506.87
1724	8451817.385	4448505.813
1725	8451817.021	4448505.673
1726	8451814.274	4448504.617
1727	8451813.91	4448504.477
1728	8451811.164	4448503.421
1729	8451810.8	4448503.281
1730	8451808.053	4448502.225
1731	8451807.689	4448502.085
1732	8451804.942	4448501.028
1733	8451804.578	4448500.889
1734	8451801.831	4448499.832
1735	8451801.467	4448499.692
1736	8451798.72	4448498.636
1737	8451798.345	4448498.493
1738	8451555.664	4448405.176
1739	8451507.607	4448388.19
1740	8453799.946	4452966.283
1741	8453800.18	4452990.502
1742	8453799.689	4453071.587
1743	8453800.942	4453099.167
1744	8453796.517	4453118.157
1745	8453795.899	4453133.608
1746	8453795.068	4453173.827
1747	8453795.245	4453195.882

1748	8453795.364	4453232.112
1749	8453795.305	4453246.289
1750	8453794.9	4453264.497
1751	8453794.33	4453290.743
1752	8453793.28	4453363.406
1753	8453791.097	4453370.994
1754	8453789.24	4453419.344
1755	8453785.985	4453443.362
1756	8453784.018	4453453.244
1757	8453782.051	4453463.127
1758	8453781.095	4453467.045
1759	8453773.658	4453490.036
1760	8453771.661	4453493.264
1761	8453766.028	4453510.813
1762	8453760.395	4453528.362
1763	8453757.719	4453538.115
1764	8453755.043	4453547.868
1765	8453742.719	4453586.155
1766	8453745.994	4453588.626
1767	8453767.324	4453598.138
1768	8453775.468	4453601.77
1769	8453778.558	4453605.775
1770	8453777.065	4453609.483
1771	8453773.923	4453612.112
1772	8453750.78	4453654.648
1773	8453796.318	4453735.507
1774	8453845.755	4453773.427
1775	8453849.71	4453774.216
1776	8453856.23	4453778.968
1777	8453862.75	4453783.719
1778	8453867.167	4453786.709
1779	8453887.374	4453800.295
1780	8453907.582	4453813.881
1781	8453929.798	4453828.818
1782	8453951.956	4453843.715
1783	8453974.056	4453858.573
1784	8453996.131	4453873.415
1785	8454018.206	4453888.256
1786	8454025.224	4453892.911
1787	8454026.504	4453893.757
1788	8454065.512	4453919.567
1789	8454082.819	4453931.149



1790	8454087.221	4453934.095
1791	8454108.931	4453948.622
1792	8454111.305	4453951.939
1793	8454127.819	4453986.259
1794	8454144.334	4454020.58
1795	8454153.18	4454038.696
1796	8454174.022	4454076.316
1797	8454174.84	4454090.095
1798	8454186.04	4454115.466
1799	8454693.825	4453717.11
1800	8454693.796	4453718.01
1801	8454693.561	4453725.255
1802	8454693.236	4453736.672
1803	8454748.15	4453828.07
1804	8454763.12	4453854.03
1805	8454794.561	4453908.211
1806	8454767.838	4454034.787
1807	8454794.826	4454082.942
1808	8454966.695	4453984.009
1809	8455105.322	4454217.567
1810	8455123.476	4454208.264
1811	8455398.042	4454051.792
1812	8455536.288	4454228.748
1813	8455535.493	4454257.746
1814	8455605.186	4454330.237
1815	8455669.48	4454359.606
1816	8456287.565	4444476.209
1817	8456308.401	4444451.074
1818	8456379.838	4444464.303
1819	8456515.555	4444580.978
1820	8456541.683	4444572.379
1821	8456572.474	4443672.127
1822	8455004.938	4441945.622
1823	8455063.82	4441929.008
1824	8455208.96	4441914.092
1825	8455206.574	4441910.674
1826	8455107.93	4441769.17
1827	8455135.13	4441768.25
1828	8455133.068	4441761.497
1829	8455116.468	4441705.769
1830	8455100.59	4441652.3
1831	8455164.03	4441619.14

1832	8455220.53	4441605.06
1833	8455148.65	4441490.18
1834	8455165.86	4441480.075
1835	8453878.918	4441811.932
1836	8453901.327	4441797.86
1837	8455146.069	4443458.065
1838	8455118.702	4443482.198
1839	8455319.256	4443711.857
1840	8455350.477	4443767.948
1841	8455392.392	4443809.283
1842	8455440.44	4444067.517
1843	8455369.279	4444045.87
1844	8455363.222	4444062.261
1845	8455358.227	4444066.137
1846	8455356.33	4444086.73
1847	8455410.255	4444102.669
1848	8455406.46	4444122.953
1849	8455451.391	4444127.913
1850	8455474.935	4444131.127
1851	8455474.724	4444133.812
1852	8455474.583	4444135.606
1853	8455473.996	4444142.09
1854	8455475.222	4444145.591
1855	8455477.207	4444148.393
1856	8455476.699	4444159.444
1857	8455476.691	4444160.176
1858	8455476.619	4444166.026
1859	8455476.553	4444171.442
1860	8455476.595	4444175.323
1861	8455476.595	4444179.853
1862	8455476.625	4444182.342
1863	8455476.676	4444187.1
1864	8455487.011	4444187.114
1865	8455486.975	4444194.912
1866	8455487.069	4444244.208
1867	8455487.22	4444257.478
1868	8455487.22	4444260.8
1869	8455487.172	4444294.651
1870	8455486.56	4444338.7
1871	8455485.65	4444339.11
1872	8455469.48	4444337.07
1873	8455462.55	4444336.54

1874	8455435.36	4444334.44
1875	8455452.11	4444366.19
1876	8455454.38	4444369.43
1877	8455451.556	4444366.541
1878	8455433.019	4444347.603
1879	8455385.442	4444398.949
1880	8455450.886	4444495.088
1881	8455457.417	4444503.37
1882	8455215.294	4444748.675
1883	8455207.383	4444742.673
1884	8455199.74	4444734.702
1885	8455196.421	4444729.332
1886	8455166.521	4444664.267
1887	8455163.894	4444658.317
1888	8455160.095	4444648.732
1889	8455098.629	4444550.912
1890	8455096.697	4444547.991
1891	8454911.251	4444730.945
1892	8455043.578	4444869.358
1893	8455039.653	4444872.565
1894	8455039.085	4444872.87
1895	8455038.125	4444873.724
1896	8455042.064	4444877.788
1897	8455035.695	4444882.423
1898	8455034.201	4444883.701
1899	8455012.411	4444905.416
1900	8454968.892	4444950.275
1901	8454911.653	4445008.622
1902	8454892.241	4445021.26
1903	8454850.791	4445061.274
1904	8454848.256	4445067.718
1905	8454842.248	4445069.611
1906	8454831.116	4445079.343
1907	8454828.976	4445081.588
1908	8454796.216	4445122.452
1909	8454794.065	4445121.071
1910	8454791.775	4445124.081
1911	8454789.565	4445128.255
1912	8454798.35	4445140.532
1913	8454787.343	4445171.224
1914	8454792.087	4445177.445
1915	8460047.638	4444055.061

1916	8460186.76	4443760.68
1917	8460277.035	4443606.132
1918	8460284.788	4443589.626
1919	8460073.65	4443620.186
1920	8459903.217	4443632.163
1921	8459784.789	4443624.384
1922	8459560.49	4443632.886
1923	8459420.584	4443628.877
1924	8459368.402	4443676.542
1925	8459338.636	4443687.655
1926	8459283.742	4443682.47
1927	8460941.065	4445509.711
1928	8460944.505	4445481.401
1929	8460954.295	4445464.203
1930	8460994.247	4445320.798
1931	8460995.041	4445268.146
1932	8460978.636	4445219.463
1933	8460965.81	4445046.782
1934	8460860.241	4445025.648
1935	8460862.35	4445020.988
1936	8460864.442	4445016.636
1937	8460877.36	4444987.301
1938	8460865.996	4444980.045
1939	8460857.28	4444966.619
1940	8460867.097	4444957.046
1941	8460857.618	4444944.146
1942	8460853.502	4444940.292
1943	8460848.018	4444935.377
1944	8460847.313	4444936.217
1945	8460838.446	4444930.976
1946	8460835.971	4444936.19
1947	8460834.453	4444935.82
1948	8460830.042	4444939.284
1949	8460824.909	4444937.099
1950	8460821.4	4444935.277
1951	8460822.235	4444930.756
1952	8460816.704	4444927.409
1953	8460814.732	4444930.887
1954	8460805.455	4444924.613
1955	8460800.347	4444933.568
1956	8460798.517	4444932.406
1957	8460796.341	4444931.137

1958	8460798.727	4444926.709
1959	8460801.325	4444922.411
1960	8460794.674	4444918.108
1961	8460787.98	4444913.931
1962	8460793.926	4444904.418
1963	8460750.583	4444872.797
1964	8460743.694	4444867.474
1965	8460905.192	4444820.075
1966	8460896.334	4444721.47
1967	8460879.379	4444697.943
1968	8460623.568	4444731.995
1969	8460603.802	4444737.488
1970	8460434.521	4448182.276
1971	8460447.144	4448175.615
1972	8460459.6	4448163.217
1973	8460465.282	4448161.322
1974	8460458.727	4448141.91
1975	8460454.427	4448134.965
1976	8460446.414	4448138.734
1977	8460446.306	4448138.563
1978	8460434.466	4448119.887
1979	8460434.358	4448119.717
1980	8460415.898	4448090.598
1981	8460421.31	4448087.022
1982	8460462.954	4448066.15
1983	8460456.666	4448058.136
1984	8460446.513	4448030.477
1985	8460456.773	4448025.23
1986	8460449.27	4448008.87
1987	8460439.32	4447987.2
1988	8460419.28	4447943.55
1989	8460407.02	4447916.84
1990	8460387.372	4447874.028
1991	8460346.466	4447889.015
1992	8460330.072	4447837.563
1993	8460327.214	4447838.474
1994	8460319.727	4447814.978
1995	8460372.203	4447817.372
1996	8460367.61	4447806.08
1997	8460372.64	4447803.7
1998	8460375.488	4447808.094
1999	8460379.844	4447814.816

2000	8460389.25	4447829.33
2001	8460413.5	4447829.78
2002	8460412.132	4447855.645
2003	8460432.024	4447878.425
2004	8460481.994	4447876.518
2005	8460517.784	4447879.268
2006	8460547.165	4447829.767
2007	8460585.655	4447798.387
2008	8460620.891	4447791.914
2009	8460641.875	4447829.627
2010	8460679.905	4447817.237
2011	8460677.335	4447787.357
2012	8460681.455	4447783.057
2013	8460687.555	4447780.707
2014	8460705.81	4447777.29
2015	8460740.33	4447770.85
2016	8460787.045	4447762.137
2017	8460812.895	4447759.417
2018	8460883.775	4447779.267
2019	8460870.883	4447756.735
2020	8460872.947	4447739.431
2021	8460869.931	4447721.333
2022	8460876.598	4447708.475
2023	8460889.298	4447696.727
2024	8460891.203	4447678.947
2025	8460886.123	4447664.818
2026	8460884.694	4447655.134
2027	8460874.693	4447644.974
2028	8460865.644	4447622.749
2029	8460867.68	4447619.886
2030	8460893.07	4447628.594
2031	8460896.089	4447608.083
2032	8460898.97	4447588.514
2033	8460901.855	4447568.945
2034	8460903.661	4447556.689
2035	8460904.352	4447552.003
2036	8460907.68	4447529.433
2037	8460911.59	4447502.922
2038	8460906.62	4447502.852
2039	8460906.27	4447485.782
2040	8460884.279	4447486.202
2041	8460883.72	4447455.31

2042	8460883.583	4447448.538
2043	8460898.014	4447448.912
2044	8460897.64	4447443.725
2045	8460894.499	4447428.823
2046	8460895.966	4447427.497
2047	8460898.551	4447427.44
2048	8460918.605	4447398.875
2049	8460904.908	4447398.703
2050	8460940.658	4447393.751
2051	8460940.756	4447389.112
2052	8460940.756	4447380.532
2053	8460969.681	4447374.571
2054	8460997.721	4447374.281
2055	8460997.392	4447353.42
2056	8460996.874	4447320.51
2057	8460996.763	4447316.512
2058	8460995.721	4447247.319
2059	8460995.281	4447219.628
2060	8460979.531	4447185.118
2061	8460971.401	4447184.778
2062	8460967.231	4447168.718
2063	8460962.171	4447155.237
2064	8460947.389	4447139.71
2065	8460939.38	4447131.297
2066	8460912.675	4447109.987
2067	8460911.007	4447102.204
2068	8460913.606	4447089.329
2069	8460922.422	4447054.838
2070	8460923.002	4447051.762
2071	8460933.823	4447055.857
2072	8460935.262	4447047.745
2073	8460937.598	4447034.57
2074	8460938.778	4447027.913
2075	8460933.388	4447023.236
2076	8460938.406	4447005.433
2077	8460940.67	4446986.854
2078	8460940.051	4446968.148
2079	8460936.619	4446949.972
2080	8460937.267	4446937.517
2081	8460966.287	4446932.617
2082	8460959.059	4446896.328
2083	8460968.46	4446895.02

2084	8460967.13	4446887.09
2085	8460966.193	4446881.473
2086	8460963.709	4446874.761
2087	8460955.536	4446877.327
2088	8460944.897	4446882.541
2089	8460927.129	4446897.01
2090	8460912.234	4446910.628
2091	8460897.68	4446919.873
2092	8460892.021	4446923.306
2093	8460881.969	4446927.31
2094	8460544.625	4446649.497
2095	8460556.053	4446636.542
2096	8460562.967	4446627.987
2097	8460564.357	4446626.296
2098	8460476.093	4446547.667
2099	8460463.654	4446536.031
2100	8460321.435	4446467.146
2101	8460316.303	4446465.544
2102	8464000.755	4449500.706
2103	8464010.08	4449493.21
2104	8464119.33	4449417.44
2105	8464132.85	4449442.5
2106	8464232.48	4449391.97
2107	8464291.82	4449397.09
2108	8464292.398	4449385.408
2109	8464297.05	4449291.35
2110	8464277.046	4449274.871
2111	8464210.67	4449220.19
2112	8464220.95	4449198.33
2113	8464208.04	4449186.58
2114	8464188.1	4449202.95
2115	8464093.241	4449204.087
2116	8464093.18	4449198.48
2117	8464058.59	4449198.43
2118	8464046.769	4449155.492
2119	8464045.42	4449150
2120	8464034.7	4449147.52
2121	8464032.07	4449141.45
2122	8464013.91	4449118.13
2123	8464010.07	4449113.2
2124	8463998.246	4449086.527
2125	8463995.779	4449080.959



2126	8463994.38	4449075.36
2127	8463994.327	4449075.147
2128	8463992.05	4449065.99
2129	8463990.19	4449058.52
2130	8463981.792	4449044.234
2131	8463978.51	4449038.65
2132	8457620.787	4454937.579
2133	8457619.799	4454934.897
2134	8458499.85	4454840.566
2135	8451706.88	4450550.396
2136	8451853.989	4450621.739
2137	8452275.285	4450688.203
2138	8452300.044	4450691.803
2139	8452330.067	4450695.069
2140	8452354.242	4450697.573
2141	8452402.775	4450700.31
2142	8452479.46	4450702.834
2143	8452556.145	4450705.358
2144	8452560.429	4450705.972
2145	8452564.969	4450707.58
2146	8452568.257	4450709.537
2147	8452570.481	4450711.373
2148	8452572.857	4450713.929
2149	8452581.866	4450725.637
2150	8452586.899	4450730.684
2151	8452593.519	4450735.117
2152	8452603.179	4450738.837
2153	8452606.484	4450739.183
2154	8452610.215	4450739.574
2155	8452657.26	4450739.271
2156	8452664.551	4450740.8
2157	8452669.397	4450743.872
2158	8452672.829	4450747.892
2159	8452674.533	4450751.474
2160	8452675.482	4450755.02
2161	8459496.645	4443358.946
2162	8459519.351	4443364.842
2163	8459561.685	4443361.137
2164	8459629.948	4443336.266
2165	8459739.851	4443318.941
2166	8459741.121	4443294.388
2167	8459666.92	4443189.53

2168	8459578.814	4443041.363
2169	8459447.538	4442870.842
2170	8459420.868	4442856.66
2171	8459382.757	4442850.069
2172	8459241.406	4442867.636
2173	8459183.198	4441673.701
2174	8459283.078	4441601.602
2175	8459281.214	4441595.634
2176	8459235.011	4441474.11
2177	8459201.437	4441487.18
2178	8459161.265	4441502.728
2179	8459142.021	4441510.316
2180	8459063.365	4441541.101
2181	8459014.024	4441560.229
2182	8458973.531	4441566.891
2183	8458946.167	4441571.309
2184	8458920.347	4441573.243
2185	8458881.633	4441576.144
2186	8458806.906	4441581.185
2187	8458808.378	4441594.557
2188	8458804.449	4441594.853
2189	8458765.695	4441598.017
2190	8458709.977	4441602.231
2191	8458655.753	4441606.569
2192	8458652.942	4441606.688
2193	8458632.674	4441608.137
2194	8458632.835	4441611.357
2195	8458619.48	4441617.092
2196	8458598.05	4441628.712
2197	8458576.58	4441630.365
2198	8458573.159	4441630.704
2199	8458526.232	4441634.62
2200	8458522.806	4441634.827
2201	8458498.942	4441636.796
2202	8458495.535	4441637.112
2203	8458484.548	4441638.328
2204	8458477.205	4441639.141
2205	8458439.198	4441646.14
2206	8458421.404	4441643.427
2207	8458417.635	4441645.885
2208	8458410.453	4441645.373
2209	8458405.466	4441645.017

2210	8458367.162	4441642.285
2211	8458304.968	4441635.597
2212	8456202.561	4441435.815
2213	8456205.027	4441480.071
2214	8456210.686	4441574.613
2215	8456212.43	4441585.91
2216	8456229.81	4441855.04
2217	8456283.263	4441851.425
2218	8456414.17	4441842.26
2219	8456418.75	4441886.89
2220	8456427.357	4441971.918
2221	8456439.105	4442087.966
2222	8456441.099	4442107.656
2223	8456574.05	4442096.44
2224	8456914.046	4442067.456
2225	8456915.461	4442107.378
2226	8456915.771	4442116.129
2227	8456935.015	4442658.955
2228	8457291.708	4442649.501
2229	8457326.183	4442648.588
2230	8457368.222	4442648.532
2231	8457359.557	4442679.741
2232	8457363.652	4442752.711
2233	8457379.401	4442959.869
2234	8457376.827	4442986.536
2235	8457363.965	4443032.659
2236	8457363.488	4443036.733
2237	8460826.38	4444632.283
2238	8460914.178	4444573.116
2239	8460972.455	4444534.063
2240	8461001.743	4444514.548
2241	8461000.346	4444512.666
2242	8461017.093	4444531.227
2243	8461049.186	4444500.257
2244	8461048.996	4444499.997
2245	8461053.17	4444495.781
2246	8461053.98	4444495.003
2247	8461066.151	4444482.459
2248	8461111.581	4444559.688
2249	8461111.63	4444566.06
2250	8461130.023	4444565.089
2251	8461156.858	4444563.851

2252	8461260.476	4444559.293
2253	8461250.587	4444329.634
2254	8461250.431	4444326.009
2255	8461247.13	4444290.214
2256	8461246.182	4444282.358
2257	8461257.711	4444280.49
2258	8461337.266	4444265.974
2259	8461354.167	4444336.546
2260	8461356.545	4444338.95
2261	8461364.949	4444343.977
2262	8461367.433	4444344.63
2263	8461371.045	4444344.364
2264	8461412.142	4444335.023
2265	8461444.669	4444318.023
2266	8461446.21	4444321.161
2267	8461454.386	4444317.425
2268	8461455.29	4444319.285
2269	8461472.605	4444314.816
2270	8461499.383	4444289.344
2271	8461517.067	4444315.793
2272	8461534.781	4444328.405
2273	8461547.838	4444334.259
2274	8461560.968	4444338.532
2275	8461574.894	4444341.088
2276	8461587.854	4444339.469
2277	8461593.993	4444337.538
2278	8461604.343	4444332.658
2279	8461612.591	4444326.911
2280	8461616.068	4444320.379
2281	8461629.326	4444264.224
2282	8461632.651	4444236.538
2283	8461630.493	4444229.76
2284	8461650.93	4444233.518
2285	8461665.403	4444236.195
2286	8461675.103	4444237.435
2287	8461681.622	4444236.99
2288	8461689.693	4444234.237
2289	8461704.715	4444225.731
2290	8461719.551	4444215.599
2291	8461735.209	4444201.794
2292	8461999.878	4444378.63
2293	8462100.373	4444232.926

2294	8462084.732	4444222.138
2295	8462161.381	4444111.008
2296	8462059.717	4444040.889
2297	8461923.05	4443948.438
2298	8461878.714	4443836.924
2299	8461770.747	4443826.177
2300	8461613.11	4443872.594
2301	8461489.679	4443908.938
2302	8461493.771	4443984.615
2303	8461425.975	4443987.167
2304	8461426.021	4443997.153
2305	8461426.087	4444011.377
2306	8461420.401	4444011.377
2307	8461420.544	4444024.435
2308	8461427.366	4444024.256
2309	8461427.56	4444031.639
2310	8461425.645	4444031.755
2311	8461209.181	4444044.854
2312	8461207.879	4444045.03
2313	8461203.675	4444045.301
2314	8461135.349	4444049.049
2315	8461216.968	4443679.98
2316	8461305.96	4443699.18
2317	8461312.341	4443554.619
2318	8461256.515	4443538.52
2319	8461244.611	4443487.9
2320	8461256.387	4443428.047
2321	8461274.188	4443338.596
2322	8461282.698	4443306.869
2323	8461285.909	4443294.897
2324	8461298.318	4443240.412
2325	8461188.055	4443209.922
2326	8461194.604	4443186.238
2327	8461201.249	4443190.341
2328	8461219.13	4443196.512
2329	8461233.479	4443192.003
2330	8461250.417	4443181.111
2331	8461256.572	4443177.117
2332	8461271.705	4443162.975
2333	8461275.93	4443158.122
2334	8461283.106	4443148.626
2335	8461299.097	4443129.722

2336	8461303.466	4443132.389
2337	8461315.191	4443137.694
2338	8461317.385	4443132.756
2339	8461319.652	4443133.809
2340	8461337.136	4443096.171
2341	8461351.021	4443078.017
2342	8461317.907	4443045.359
2343	8461306.002	4443073.123
2344	8461306.937	4443073.424
2345	8461305.159	4443080.096
2346	8461303.211	4443079.631
2347	8461285.413	4443121.134
2348	8461223.089	4443135.883
2349	8461217.072	4443132.487
2350	8461192.673	4443119.804
2351	8461181.05	4443113.762
2352	8461174.897	4443111.223
2353	8461152.607	4443101.717
2354	8461144.216	4443097.739
2355	8460994.745	4447150.589
2356	8461040.716	4447160.841
2357	8461082.388	4447153.565
2358	8461130.158	4447119.311
2359	8461180.284	4447099.326
2360	8461241.283	4447097.482
2361	8461322.167	4447127.107
2362	8461378.867	4447131.217
2363	8461413.118	4447121.815
2364	8461507.045	4447157.865
2365	8461531.519	4447140.336
2366	8461570.029	4447067.717
2367	8461598.327	4447046.409
2368	8461692.254	4447036.156
2369	8461249.535	4446441.513
2370	8461349.287	4446322.441
2371	8461387.119	4446307.898
2372	8461431.969	4446203.379
2373	8461494.937	4446104.83
2374	8461592.722	4445897.931
2375	8461644.991	4445813.582
2376	8461692.404	4445849.142
2377	8461698.184	4445846.131

2378	8461729.424	4445804.488
2379	8461774.148	4445741.625
2380	8461778.288	4445735.397
2381	8461911.622	4445751.702
2382	8461920.501	4445745.174
2383	8461930.122	4445736.314
2384	8461989.499	4445682.155
2385	8461715.594	4445368.693
2386	8461467.599	4445236.515
2387	8461446.681	4445199.566
2388	8461384.688	4445171.145
2389	8461353.784	4445073.008
2390	8461349.765	4445063.651
2391	8461349.323	4445060.205
2392	8449746.595	4448775.266
2393	8449747.479	4448777.192
2394	8449751.114	4448785.118
2395	8449752.105	4448787.278
2396	8449762.97	4448810.965
2397	8449805.846	4448904.444
2398	8449815.954	4448900.099
2399	8449826.485	4448895.572
2400	8449861.574	4448880.489
2401	8449888.094	4448869.571
2402	8449900.38	4448864.609
2403	8449903.34	4448852.772
2404	8449904.575	4448852.967
2405	8450014.669	4448824.052
2406	8450065.514	4448808.615
2407	8450067.196	4448808.04
2408	8450267.696	4448740.952
2409	8450278.954	4448737.106
2410	8450280.58	4448710.799
2411	8450299.09	4448620.849
2412	8450333.04	4448608.119
2413	8450370.24	4448584.259
2414	8450373.94	4448575.169
2415	8450393.64	4448561.399
2416	8450418.37	4448553.979
2417	8450447.39	4448549.429
2418	8450477.85	4448553.959
2419	8450497.517	4448555.352

2420	8450520.335	4448556.961
2421	8450575.876	4448558.731
2422	8450600.227	4448559.706
2423	8450681.607	4448562.931
2424	8450841.93	4448569.189
2425	8450924.811	4448573.531
2426	8450955.523	4448574.838
2427	8450997.494	4448576.605
2428	8451017.778	4448577.471
2429	8451023.417	4448577.709
2430	8451202.155	4448585.261
2431	8451211.057	4448585.577
2432	8451219.425	4448585.867
2433	8451242.59	4448586.669
2434	8451307.62	4448589.219
2435	8451361.79	4448594.589
2436	8451390.13	4448603.049
2437	8451430.32	4448622.639
2438	8451450.234	4448638.341
2439	8451459.02	4448645.269
2440	8451489.71	4448685.279
2441	8451512.57	4448725.589
2442	8451541.43	4448779.479
2443	8451523.408	4448779.53
2444	8451382.03	4448779.929
2445	8451381.58	4448770.134
2446	8451255.492	4448770.389
2447	8451129.403	4448770.641
2448	8451061.958	4448771.965
2449	8450994.514	4448773.289
2450	8450989.996	4449070.419
2451	8450989.816	4449082.239
2452	8450989.74	4449087.239
2453	8450973.491	4449084.928
2454	8450947.801	4449083.416
2455	8450706.961	4449097.214
2456	8450517.519	4449097.002
2457	8450371.774	4449102.346
2458	8450404.912	4449338.726
2459	8450433.628	4449478.799
2460	8450644.965	4449696.419
2461	8450599.986	4449804.237



2462	8450513.996	4450037.402
2463	8450529.209	4450176.969
2464	8450587.087	4450351.264
2465	8450568.733	4450406.83
2466	8450498.782	4450364.163
2467	8450483.22	4450337.615
2468	8450471.662	4450294.709
2469	8450447.188	4450264.613
2470	8450378.397	4450243.115
2471	8450349.623	4450239.808
2472	8450267.771	4450261.93
2473	8450267.934	4450265.868
2474	8450267.337	4450293.216
2475	8450267.753	4450358.216
2476	8450267.477	4450364.677
2477	8450274.13	4450371.325
2478	8450272.605	4450443.069
2479	8450273.346	4450449.19
2480	8450275.105	4450449.959
2481	8450251.206	4450512.938
2482	8450248.68	4450518.627
2483	8450260.785	4450541.371
2484	8450262.576	4450552.842
2485	8450274.121	4450593.965
2486	8450270.702	4450655.623
2487	8450275.098	4450656.683
2488	8450272.673	4450670.162
2489	8450261.39	4450690.709
2490	8450248.193	4450721.283
2491	8450249.472	4450721.635
2492	8450246.509	4450728.5
2493	8450248.165	4450728.982
2494	8450237.431	4450756.34
2495	8450237.889	4450765.328
2496	8450238.626	4450782.798
2497	8450229.179	4450809.491
2498	8450235.917	4450809.683
2499	8450251.545	4450802.991
2500	8450273.91	4450811.691
2501	8450290.22	4450818.041
2502	8450272.892	4450876.294
2503	8450269.158	4450935.722

2504	8450273.348	4450991.816
2505	8450270.83	4451001.408
2506	8450270.426	4451002.914
2507	8450258.219	4451054.541
2508	8450249.944	4451097.661
2509	8450252.016	4451125.107
2510	8450258.491	4451151.924
2511	8450264.028	4451161.297
2512	8450268.057	4451162.886
2513	8450270.319	4451166.171
2514	8450271.806	4451167.567
2515	8450272.765	4451170.497
2516	8450269.212	4451175.889
2517	8450267.711	4451178.169
2518	8450254.626	4451197.744
2519	8450251.424	4451202.892
2520	8450237.3	4451223.842
2521	8450229.43	4451236.448
2522	8450202.445	4451276.643
2523	8450166.935	4451328.095
2524	8450197.536	4451352.274
2525	8450193.01	4451376.105
2526	8452120.964	4452468.092
2527	8452135.728	4452496.826
2528	8452012.62	4452532.259
2529	8451996.98	4452519.368
2530	8451904.802	4452555.74
2531	8451836.117	4452560.055
2532	8451781.806	4452580.938
2533	8451773.226	4452582.716
2534	8451695.632	4452607.29
2535	8451676.854	4452613.237
2536	8451677.921	4452623.173
2537	8451671.955	4452623.814
2538	8451672.831	4452631.967
2539	8451664.639	4452632.317
2540	8451650.438	4452632.925
2541	8451637.263	4452633.488
2542	8451617.481	4452634.335
2543	8451618.033	4452639.907
2544	8451623.434	4452694.441
2545	8451570.302	4452696.899

2546	8451572.551	4452818.864
2547	8451583.337	4452821.557
2548	8451593.494	4452829.639
2549	8451605.122	4452849.374
2550	8451613.886	4452867.945
2551	8451625.851	4452895.104
2552	8451648.479	4452934.538
2553	8451668.366	4452968.095
2554	8451705.318	4453035.916
2555	8451719.014	4453063.985
2556	8451739.069	4453097.693
2557	8451755.922	4453131.268
2558	8451752.429	4453131.916
2559	8451751.79	4453147.295
2560	8451765.487	4453154.443
2561	8451777.695	4453160.814
2562	8451798.255	4453171.542
2563	8451803.44	4453174.25
2564	8451813.96	4453171.126
2565	8451761.889	4453383.005
2566	8451760.937	4453414.12
2567	8451762.412	4453432.054
2568	8451771.205	4453548.269
2569	8451775.013	4453600.016
2570	8451739.559	4453610.088
2571	8451677.646	4453641.044
2572	8451693.918	4453666.841
2573	8451713.703	4453851.513
2574	8451624.406	4453836.829
2575	8451622.254	4453845.871
2576	8451620.364	4453865.781
2577	8451622.622	4453865.996
2578	8451619.979	4453884.512
2579	8451616.853	4453904.266
2580	8451612.998	4453923.859
2581	8451609.665	4453943.656
2582	8451609.129	4453945.698
2583	8451660.635	4453954.401
2584	8451680.581	4453957.956
2585	8451681.918	4453957.799
2586	8451718.422	4453942.547
2587	8451760.733	4453887.123

2588	8451763.344	4453887.392
2589	8451778.521	4453885.329
2590	8451880.305	4453941.018
2591	8451906.084	4453955.424
2592	8451955.496	4453999.289
2593	8451963.983	4454017.793
2594	8451979.549	4454029.044
2595	8451986.894	4454048.301
2596	8451995.217	4454065.759
2597	8452017.313	4454088.118
2598	8452042.81	4454115.032
2599	8452060.914	4454104.642
2600	8452066.692	4454112.854
2601	8452095.171	4454144.753
2602	8452105.414	4454136.949
2603	8452114.533	4454149.443
2604	8452142.346	4454181.89
2605	8452141.074	4454182.981
2606	8452156.134	4454200.548
2607	8452211.841	4454254.322
2608	8452325.893	4454403.778
2609	8452369.842	4454362.93
2610	8452452.646	4454449.785
2611	8452480.923	4454424.768
2612	8452530.036	4454479.703
2613	8452532.682	4454508.807
2614	8452537.709	4454532.09
2615	8452575.086	4454567.588
2616	8452591.785	4454598.045
2617	8452601.707	4454636.939
2618	8452600.12	4454714.726
2619	8452596.151	4454719.489
2620	8452571.544	4454722.267
2621	8452515.982	4454726.633
2622	8452508.838	4454736.158
2623	8452449.307	4454836.567
2624	8452442.56	4454841.727
2625	8452424.448	4454845.47
2626	8452462.882	4454892.12
2627	8452439.34	4454917.507
2628	8452438.515	4454918.479
2629	8452450.041	4454964.68

2630	8452450.263	4454965.571
2631	8452410.85	4454988.315
2632	8452307.317	4455045.9
2633	8452202.673	4455108.678
2634	8452167.831	4455105.38
2635	8452121.448	4455082.146
2636	8452050.093	4455057.591
2637	8451940.786	4455002.228
2638	8451917.589	4455007.26
2639	8451889.382	4455029.61
2640	8451885.723	4455051.414
2641	8451837.332	4455094.407
2642	8451789.149	4455137.601
2643	8451733.05	4455137.847
2644	8451705.028	4455139.367
2645	8454721.299	4445249.164
2646	8453813.387	4444277.441
2647	8453741.129	4444235.24
2648	8453654.636	4444233.784
2649	8453587.564	4444257.2
2650	8453486.796	4444331.176
2651	8452794.919	4444969.062
2652	8452410.735	4445341.919
2653	8452336.788	4445480.927
2654	8452357.634	4446363.148
2655	8452385.668	4446344.478
2656	8452446.295	4446305.155
2657	8452453.425	4446300.527
2658	8452404.43	4446228.08
2659	8452414.414	4446180.477
2660	8452438.699	4446172.225
2661	8452440.301	4446180.107
2662	8452438.452	4446191.315
2663	8452439.315	4446202.646
2664	8452443.553	4446211.154
2665	8452432.931	4446221.323
2666	8452475.427	4446265.083
2667	8452495.682	4446247.404
2668	8452538.947	4446287.003
2669	8452557.721	4446292.274
2670	8452571.113	4446278.882
2671	8452577.518	4446272.478

2672	8452596.751	4446253.244
2673	8452645.181	4446204.814
2674	8452652.73	4446209.723
2675	8452680.852	4446195.31
2676	8452682.211	4446194.613
2677	8452689.086	4446201.596
2678	8452769.77	4446273.022
2679	8452783.71	4446279.521
2680	8452793.83	4446285.588
2681	8452797.568	4446287.808
2682	8452807.127	4446279.141
2683	8452834.861	4446256.345
2684	8452840.48	4446250.925
2685	8452845.79	4446245.555
2686	8452842.122	4446241.842
2687	8452834.757	4446235.982
2688	8452833.763	4446230.255
2689	8452909.103	4446156.588
2690	8452925.753	4446144.068
2691	8452932.282	4446150.946
2692	8452939.912	4446158.986
2693	8452955.035	4446174.905
2694	8452956.298	4446176.216
2695	8452963.54	4446183.735
2696	8452967.105	4446187.436
2697	8452977.139	4446198.707
2698	8453000.613	4446225.074
2699	8453011.895	4446237.013
2700	8453016.632	4446242.087
2701	8453054.494	4446279.456
2702	8453106.916	4446331.417
2703	8453109.477	4446334.878
2704	8453112.64	4446339.077
2705	8453118.202	4446346.73
2706	8453131.578	4446362.041
2707	8453130.461	4446364.608
2708	8453131.565	4446365.087
2709	8453130.774	4446366.242
2710	8453131.933	4446371.227
2711	8453132.827	4446374.195
2712	8453135.352	4446384.696
2713	8453135.457	4446384.949

2714	8453139.436	4446393.622
2715	8461444.704	4438957.975
2716	8461398.667	4438987.079
2717	8461362.532	4438987.958
2718	8461339.135	4438971.998
2719	8461329.75	4438959.383
2720	8461293.803	4438961.679
2721	8461292.216	4438942.629
2722	8461199.612	4438849.496
2723	8461119.443	4438772.237
2724	8461063.351	4438671.431
2725	8460975.267	4438594.768
2726	8460914.274	4438688.566
2727	8460912.369	4438701.936
2728	8460986.651	4438890.946
2729	8461066.592	4438996.039
2730	8461153.583	4439120.469
2731	8461223.645	4439214.873
2732	8461318.048	4439319.86
2733	8461344.156	4439362.276
2734	8453557.896	4444025.849
2735	8453298.351	4443727.235
2736	8453237.034	4443801.252
2737	8453153.425	4443906.556
2738	8453150.691	4443904.314
2739	8453136.569	4443892.056
2740	8453114.895	4443873.243
2741	8453105.506	4443865.093
2742	8453093.258	4443854.462
2743	8453077.527	4443839.17
2744	8453053.368	4443815.961
2745	8453031.157	4443794.623
2746	8453026.639	4443788.222
2747	8452985.265	4443754.188
2748	8452943.896	4443720.157
2749	8452906.168	4443689.107
2750	8452904.988	4443688.136
2751	8452906.213	4443678.066
2752	8452865.797	4443645.094
2753	8452850.42	4443632.811
2754	8452833.346	4443619.172
2755	8452782.188	4443578.308

2756	8452775.724	4443569.125
2757	8452741.097	4443539.913
2758	8452660.309	4443471.759
2759	8452657.602	4443469.332
2760	8452176.491	4444289.114
2761	8452311.747	4444384.788
2762	8452379.268	4444446.806
2763	8452716.508	4444723.134
2764	8452736.636	4444740.042
2765	8452746.847	4444748.834
2766	8452760.212	4444759.778
2767	8452767.008	4444765.466
2768	8452777.27	4444774.007
2769	8452777.013	4444774.313
2770	8452787.137	4444782.739
2771	8452787.396	4444782.435
2772	8452797.805	4444791.405
2773	8452802.21	4444794.862
2774	8452806.865	4444798.515
2775	8452808.007	4444799.412
2776	8452808.22	4444799.579
2777	8452818.213	4444808.14
2778	8452826.718	4444815.139
2779	8452831.176	4444818.807
2780	8452833.488	4444821.387
2781	8452834.591	4444822.474
2782	8452838.789	4444827.005
2783	8452802.564	4444858.463
2784	8452801.496	4444857.41
2785	8452777.763	4444880.722
2786	8452760.253	4444897.955
2787	8452743.339	4444916.153
2788	8452774.099	4444948.278
2789	8452776.122	4444950.84
2790	8452777.697	4444952.832
2791	8452785.888	4444962.655
2792	8452786.661	4444963.575
2793	8452787.539	4444964.621
2794	8460312.8	4443607.083
2795	8460406.728	4443559.458
2796	8460377.04	4443345.381
2797	8460052.847	4443280.653



2798	8460025.132	4443262.908
2799	8460012.498	4443241.296
2800	8459989.413	4443220.839
2801	8459950.52	4443017.639
2802	8459928.492	4442798.449
2803	8459925.12	4442770.914
2804	8459895.75	4442449.529
2805	8456679.33	4441180.477
2806	8456749.071	4441183.627
2807	8456789.428	4441186.206
2808	8456850.873	4441190.055
2809	8456849.41	4441147.643
2810	8456847.913	4441075.84
2811	8456846.556	4441006.029
2812	8456875.817	4441002.28
2813	8457023.545	4440983.185
2814	8457029.003	4441092.07
2815	8457027.273	4441098.982
2816	8457052.514	4441101.998
2817	8457067.149	4441099.221
2818	8457109.823	4441107.554
2819	8457197.294	4441109.142
2820	8457196.559	4441015.971
2821	8457305.862	4441001.812
2822	8457306.872	4441005.024
2823	8457307.237	4441007.07
2824	8457314.49	4441027.294
2825	8457331.807	4441034.982
2826	8457325.615	4441064.138
2827	8457375.995	4441084.081
2828	8457397.382	4441093.947
2829	8457412.11	4441103.163
2830	8457437.278	4441119.831
2831	8457449.841	4441125.811
2832	8457461.358	4441130.684
2833	8457479.736	4441140.514
2834	8457521.749	4441166.706
2835	8457591.583	4441187.762
2836	8457618.129	4441193.391
2837	8457661.141	4441190.13
2838	8457647.762	4441147.745
2839	8457624.398	4441075.594

2840	8457623.232	4441072.989
2841	8457672.33	4441073.991
2842	8457710.513	4441070.343
2843	8457733.668	4441064.767
2844	8457773.616	4441073.121
2845	8457791.808	4441077.614
2846	8457792.788	4441082.832
2847	8457853.818	4441125.532
2848	8457863.622	4441111.126
2849	8457872.575	4441097.112
2850	8457882.83	4441083.414
2851	8457892.234	4441069.709
2852	8457901.438	4441056.103
2853	8457911.442	4441041.597
2854	8457920.246	4441028.392
2855	8457999.378	4440913.244
2856	8458022.24	4440863.354
2857	8458032.643	4440840.863
2858	8458021.173	4440831.567
2859	8458027.537	4440821.256
2860	8458034.015	4440805.587
2861	8458030.073	4440803.637
2862	8458037.456	4440789.635
2863	8458045.089	4440775.208
2864	8458052.597	4440760.081
2865	8458057.977	4440745.154
2866	8458061.116	4440740.779
2867	8458093.327	4440747.199
2868	8458136.912	4440756.598
2869	8458138.066	4440756.618
2870	8458177.279	4440764.891
2871	8458217.492	4440775.148
2872	8458225.91	4440777.295
2873	8458412.549	4440845.731
2874	8458418.852	4440849.087
2875	8458406.547	4440878.53
2876	8458423.754	4440888.434
2877	8458453.366	4440826.208
2878	8458451.265	4440825.308
2879	8458455.067	4440816.304
2880	8458476.976	4440825.208
2881	8458483.379	4440828.009

2882	8458487.597	4440829.072
2883	8458453.465	4440932.656
2884	8458465.107	4441039.151
2885	8458498.974	4441063.096
2886	8458565.86	4441080.155
2887	8458618.166	4441085.786
2888	8458617.36	4441089.015
2889	8462885.918	4441734.306
2890	8462907.637	4441714.695
2891	8462919.279	4441689.295
2892	8462929.234	4441641.158
2893	8462921.396	4441607.539
2894	8462879.625	4441534.993
2895	8462825.054	4441474.139
2896	8462812.487	4441417.254
2897	8462812.667	4441273.332
2898	8462894.805	4441326.22
2899	8462914.352	4441326.634
2900	8462962.935	4441297.711
2901	8462995.711	4441258.834
2902	8463028.552	4441209.869
2903	8463052.266	4441160.607
2904	8463066.652	4441106.152
2905	8463060.865	4441078.256
2906	8462977.521	4441016.409
2907	8462854.985	4440947.931
2908	8462896.789	4440888.135
2909	8463007.617	4440760.093
2910	8462956.685	4440680.718
2911	8462804.218	4440223.319
2912	8462788.013	4440192.561
2913	8462713.268	4440103.595
2914	8462547.572	4439932.938
2915	8462477.424	4439883.298
2916	8462479.331	4439881.333
2917	8462479.438	4439881.19
2918	8462495.227	4439859.93
2919	8462505.416	4439846.689
2920	8462610.63	4439740.097
2921	8462565.43	4439685.343
2922	8462294.13	4439488.232
2923	8462276.49	4439494.419

2924	8462275.539	4439494.786
2925	8462264.262	4439495.55
2926	8462255.974	4439502.754
2927	8462195.777	4439472.476
2928	8462194.047	4439468.144
2929	8462190.261	4439459.923
2930	8462185.135	4439450.25
2931	8462104.391	4439391.806
2932	8462026.368	4439336.077
2933	8462016.669	4439350.067
2934	8461998.909	4439337.166
2935	8461986.409	4439312.512
2936	8462012.597	4439277.22
2937	8461931.317	4439241.025
2938	8461885.603	4439189.877
2939	8461820.615	4439170.751
2940	8461906.975	4439122.915
2941	8461894.149	4439109.085
2942	8461867.294	4439061.328
2943	8461745.658	4438948.58
2944	8461631.55	4438889.613
2945	8461601.916	4438865.271
2946	8461551.513	4438849.264
2947	8461507.725	4438831.404
2948	8461467.686	4438794.513
2949	8461453.954	4438796.974
2950	8461408.109	4438740.917
2951	8461354.398	4438704.537
2952	8461297.665	4438649.812
2953	8461263.117	4438632.967
2954	8461208.745	4438624.632
2955	8461156.059	4438584.328
2956	8461136.057	4438611.315
2957	8460808.714	4438467.845
2958	8460764.072	4438422.556
2959	8460762.994	4438402.281
2960	8460724.517	4438383.795
2961	8460652.763	4438263.901
2962	8460641.178	4438288.863
2963	8460617.951	4438315.201
2964	8460612.63	4438322.459
2965	8460593.259	4438306.654

2966	8460580.211	4438321.012
2967	8460566.271	4438310.792
2968	8460531.757	4438365.202
2969	8460526.558	4438373.398
2970	8460511.024	4438397.887
2971	8460508.352	4438399.432
2972	8460487.49	4438397.55
2973	8460454.946	4438409.774
2974	8460437.801	4438423.268
2975	8460407.004	4438460.415
2976	8460387.636	4438504.231
2977	8460382.239	4438540.267
2978	8460383.985	4438575.668
2979	8460388.906	4438588.844
2980	8460403.723	4438614.297
2981	8460398.365	4438628.453
2982	8460380.969	4438632.183
2983	8460359.538	4438628.532
2984	8460329.163	4438606.704
2985	8460313.447	4438601.624
2986	8460292.492	4438607.339
2987	8460280.268	4438624.325
2988	8460273.226	4438647.929
2989	8460259.005	4438668.104
2990	8460235.051	4438687.738
2991	8460181.076	4438754.149
2992	8460153.268	4438724.973
2993	8460135.638	4438746.436
2994	8460127.833	4438740.223
2995	8460076.588	4438801.656
2996	8460102.382	4438825.536
2997	8460157.473	4438828.587
2998	8460158.435	4438828.71
2999	8460155.366	4438852.628
3000	8460155.755	4438868.806
3001	8460188.862	4438975.77
3002	8460174.839	4438978.31
3003	8460022.995	4438913.566
3004	8459997.912	4438943.252
3005	8459999.976	4439012.785
3006	8460008.231	4439064.696
3007	8459996.647	4439098.67

3008	8459999.467	4439101.593
3009	8460052.338	4439151.986
3010	8460077.218	4439130.26
3011	8460086.928	4439123.944
3012	8460089.335	4439121.494
3013	8460099.892	4439130.942
3014	8460110.752	4439120.402
3015	8460134.202	4439096.195
3016	8460137.935	4439092.341
3017	8460289.171	4439192.084
3018	8460366.263	4439246.883
3019	8460412.829	4439268.844
3020	8460447.334	4439289.646
3021	8460530.393	4439347.337
3022	8460605.291	4439417.122
3023	8460637.835	4439422.043
3024	8460630.056	4439444.11
3025	8460587.511	4439537.137
3026	8460573.541	4439581.111
3027	8460575.171	4439603.062
3028	8460576.528	4439608.067
3029	8460635.371	4439740.593
3030	8460843.071	4439799.906
3031	8460875.622	4439817.315
3032	8460889.446	4439825.372
3033	8460891.065	4439835.552
3034	8460896.218	4439838.45
3035	8460902.519	4439842.312
3036	8460906.992	4439848.416
3037	8460918.086	4439859.923
3038	8460948.762	4439894.979
3039	8460956.688	4439902.526
3040	8460972.103	4439917.828
3041	8460982.347	4439928.695
3042	8460989.677	4439935.496
3043	8461000.241	4439946.147
3044	8461010.805	4439956.798
3045	8461021.368	4439967.449
3046	8461031.932	4439978.1
3047	8461042.496	4439988.751
3048	8461053.059	4439999.402
3049	8461063.623	4440010.053

3050	8461074.187	4440020.704
3051	8461080.525	4440027.094
3052	8461105.39	4440056.931
3053	8461125.221	4440072.284
3054	8461140.928	4440084.445
3055	8461141.94	4440086.772
3056	8461152.713	4440157.438
3057	8461302.353	4440160.141
3058	8461313.543	4440164.86
3059	8461329.269	4440170.951
3060	8461342.667	4440177.597
3061	8461363.696	4440190.544
3062	8461395.856	4440202.394
3063	8461462.767	4440217.635
3064	8461464.134	4440218.645
3065	8461467.509	4440220.779
3066	8461473.316	4440224.922
3067	8461567.469	4440297.588
3068	8461575.163	4440303.369
3069	8461549.339	4440343.162
3070	8461543.624	4440362.953
3071	8461543.73	4440370.891
3072	8461550.292	4440384.12
3073	8461570.612	4440406.345
3074	8461604.399	4440434.702
3075	8461620.354	4440454.076
3076	8461676.365	4440473.332
3077	8461711.265	4440482.863
3078	8461728.833	4440498.526
3079	8461785.031	4440523.608
3080	8461817.124	4440542.123
3081	8461886.445	4440598.48
3082	8461907.48	4440628.595
3083	8461931.194	4440666.966
3084	8461943.464	4440745.012
3085	8461891.684	4440968.956
3086	8461849.818	4441025.02
3087	8462368.746	4445735.376
3088	8462370.38	4445750.337
3089	8462371.289	4445761.125
3090	8462362.154	4445777.875
3091	8462352.529	4445796.831

3092	8462346.831	4445817.857
3093	8462339.562	4445836.534
3094	8462338.127	4445844.622
3095	8462336.328	4445853.5
3096	8462327.985	4445872.787
3097	8462324.737	4445891.63
3098	8462321.024	4445919.36
3099	8462319.504	4445930.818
3100	8462318.131	4445952.876
3101	8462317.691	4445953.774
3102	8462316.91	4445958.116
3103	8462342.379	4445967.047
3104	8462403.424	4445964.887
3105	8462447.08	4445953.377
3106	8462585.193	4445945.44
3107	8462631.768	4445921.406
3108	8462678.07	4445916.776
3109	8462725.846	4445935.042
3110	8462778.233	4445976.317
3111	8462841.1	4446007.057
3112	8462863.562	4446028.704
3113	8462890.152	4446046.564
3114	8462919.918	4446057.28
3115	8462940.952	4446074.345
3116	8462980.243	4446075.139
3117	8462994.531	4446097.364
3118	8462998.792	4446180.624
3119	8463171.301	4446217.136
3120	8463276.193	4446204.759
3121	8463512.614	4446209.463
3122	8463646.082	4446174.199
3123	8463744.904	4446177.374
3124	8463769.51	4446185.709
3125	8463788.957	4446184.121
3126	8463837.773	4446128.955
3127	8463905.142	4444357.401
3128	8463786.458	4444312.397
3129	8463758.863	4444330.197
3130	8463757.697	4444326.962
3131	8463755.57	4444289.26
3132	8463756.069	4444254.872
3133	8463743.375	4444238.723



3134	8463730.501	4444221.962
3135	8463721.654	4444210.202
3136	8463714.998	4444199.939
3137	8463718.452	4444197.963
3138	8463743.767	4444182.283
3139	8463728.291	4444156.95
3140	8463702.655	4444172.32
3141	8463698.488	4444174.841
3142	8463691.779	4444165.158
3143	8463681.333	4444149.728
3144	8463639.927	4444174.723
3145	8463614.407	4444137.508
3146	8463604.691	4444140.856
3147	8463570.534	4444163.406
3148	8463561.182	4444164.109
3149	8463523.356	4444183.115
3150	8463527.676	4444200.934
3151	8463532.939	4444216.905
3152	8463539.893	4444228.682
3153	8463547.028	4444240.333
3154	8463554.767	4444252.941
3155	8463562.153	4444264.744
3156	8463539.42	4444294.059
3157	8463532.191	4444312.559
3158	8463533.88	4444329.804
3159	8463535.726	4444346.803
3160	8463537.572	4444363.802
3161	8463520.282	4444382.934
3162	8463510.275	4444393.393
3163	8463505.734	4444410.461
3164	8463501.555	4444426.1
3165	8463504.896	4444426.756
3166	8463502.004	4444441.475
3167	8463499.112	4444456.193
3168	8463493.864	4444455.162
3169	8463489.703	4444470.761
3170	8463489.327	4444487.315
3171	8463486.383	4444510.607
3172	8463478.515	4444519.643
3173	8463457.956	4444500.996
3174	8463438.651	4444483.741
3175	8463368.035	4444420.153

3176	8463365.426	4444416.121
3177	8463361.54	4444412.305
3178	8463352.856	4444397.618
3179	8463331.057	4444384.786
3180	8463258.134	4444337.152
3181	8463246.659	4444327.49
3182	8463220.895	4444358.089
3183	8463215.008	4444351.76
3184	8463209.93	4444359.015
3185	8463168.613	4444398.623
3186	8463135.425	4444410.98
3187	8463116.934	4444428.171
3188	8463039.13	4444425.36
3189	8462954.009	4444437.465
3190	8462879.701	4444447.502
3191	8462876.754	4444450.36
3192	8462873.897	4444453.716
3193	8462861.935	4444468.276
3194	8462840.393	4444483.873
3195	8462835.667	4444486.293
3196	8462717.333	4444579.63
3197	8462715.943	4444580.743
3198	8462660.735	4444602.557
3199	8462640.442	4444624.136
3200	8462617.908	4444649.421
3201	8462613.708	4444652.03
3202	8462598.537	4444668.779
3203	8462523.595	4444699.522
3204	8462516.485	4444701.107
3205	8462526.174	4444748.396
3206	8462526.275	4444751.476
3207	8462520.512	4444894.614
3208	8462520.62	4444902.918
3209	8462518.466	4444985.553
3210	8462481.67	4444992.163
3211	8462445.55	4445009.962
3212	8462413.483	4445019.696
3213	8462394.143	4445024.919
3214	8462387.466	4445025.984
3215	8462380.99	4445025.82
3216	8462374.268	4445024.51
3217	8462369.759	4445023.035

3218	8462364.209	4445019.745
3219	8462360.143	4445015.033
3220	8462355.39	4445009.125
3221	8462327.664	4444980.493
3222	8462326.312	4444979.552
3223	8462325.057	4444979.051
3224	8462323.708	4444979.176
3225	8462300.954	4444987.848
3226	8462298.371	4444988.061
3227	8462294.191	4444987.848
3228	8462258.491	4444982.764
3229	8462257.303	4444982.104
3230	8462256.378	4444980.389
3231	8462237.21	4444941.893
3232	8462236.439	4444941.171
3233	8462235.172	4444940.964
3234	8462233.646	4444941.403
3235	8462190.579	4444958.865
3236	8462189.025	4444959.158
3237	8462167.321	4444956.684
3238	8462162.354	4444956.477
3239	8462160.336	4444955.908
3240	8462141.809	4444945.176
3241	8462133.896	4444941.043
3242	8462128.861	4444939.306
3243	8462123.525	4444938.347
3244	8462117.77	4444938.168
3245	8462109.817	4444939.905
3246	8462106.398	4444941.019
3247	8462086.478	4444949.103
3248	8462066.589	4444955.951
3249	8462051.634	4444963.664
3250	8461993.905	4444999.537
3251	8461992.629	4445000.398
3252	8461963.225	4445024.562
3253	8461922.476	4445079.645
3254	8461920.567	4445083.027
3255	8461914.978	4445096.924
3256	8461913.967	4445099.301
3257	8461905.904	4445118.829
3258	8461902.971	4445125.848
3259	8461892.272	4445157.369

3260	8461873.495	4445218.579
3261	8461867.888	4445237.255
3262	8461868.033	4445240.449
3263	8461869.553	4445242.727
3264	8461939.805	4445282.831
3265	8462004.381	4445321.301
3266	8462004.381	4445322.189
3267	8462016.264	4445323.603
3268	8462059.3	4445328.725
3269	8462072.438	4445330.165
3270	8462104.672	4445334.129
3271	8462120.473	4445337.064
3272	8462155.783	4445344.062
3273	8462192.15	4445349.287
3274	8462217.313	4445352.975
3275	8462238.786	4445352.528
3276	8462252.208	4445352.283
3277	8462263.233	4445353.449
3278	8462270.776	4445354.384
3279	8462280.014	4445355.115
3280	8462294.526	4445355.577
3281	8462306.387	4445355.93
3282	8462307.44	4445355.837
3283	8462311.557	4445354.105
3284	8462346.698	4445339.851
3285	8462344.042	4445357.57
3286	8462337.659	4445400.467
3287	8462336.267	4445406.618
3288	8462332.625	4445425.478
3289	8462331.903	4445429.936
3290	8462330.708	4445437.013
3291	8462324.426	4445468.729
3292	8462322.866	4445476.111
3293	8462317.531	4445502.762
3294	8462315.182	4445516.061
3295	8462313.617	4445523.024
3296	8462313.473	4445524.672
3297	8462309.771	4445543.708
3298	8462305.07	4445577.568
3299	8462156.44	4445728.24
3300	8462117.63	4445733.272
3301	8462116.413	4445738.559

3302	8462114.002	4445746.886
3303	8452724.083	4445001.793
3304	8452720.282	4444999.765
3305	8452675.406	4444975.423
3306	8452656.899	4444961.955
3307	8452614.044	4444931.472
3308	8452591.878	4444925.915
3309	8452550.866	4444928.709
3310	8452550.248	4444928.646
3311	8452549.374	4444928.432
3312	8452548.678	4444928.131
3313	8452548.149	4444927.636
3314	8452547.584	4444926.44
3315	8452542.212	4444910.728
3316	8452501.066	4444849.554
3317	8452499.179	4444846.769
3318	8452487.801	4444839.381
3319	8452479.566	4444836.94
3320	8452462.28	4444834.126
3321	8452459.994	4444834.087
3322	8452429.819	4444854.076
3323	8452421.024	4444864.997
3324	8452407.11	4444874.416
3325	8452405.964	4444874.798
3326	8452404.699	4444874.876
3327	8452403.458	4444874.619
3328	8452402.386	4444874.082
3329	8452385.444	4444858.225
3330	8452383.939	4444855.818
3331	8452379.051	4444851.13
3332	8452368.952	4444836.055
3333	8452361.701	4444814.381
3334	8452343.416	4444781.841
3335	8452323.015	4444774.719
3336	8452296.962	4444758.509
3337	8452256.311	4444726.951
3338	8452217.476	4444673.339
3339	8452159.865	4444644.114
3340	8452116.853	4444624.957
3341	8452067.45	4444618.817
3342	8452041.632	4444610.878
3343	8452012.426	4444603.664

3344	8451936.76	4444540.726
3345	8451936.019	4444541.506
3346	8451860.242	4444541.99
3347	8451810.046	4444552.867
3348	8451809.643	4444552.956
3349	8451827.38	4444585.957
<b>Արագածոտնի մարզ</b>		
<b>Քաղաք Աշտարակ</b>		
1	8444923.923	4461926.237
2	8444884.764	4462001.908
3	8447546.842	4462039.193
4	8447542.324	4462036.985
5	8447532.102	4462032.263
6	8447449.207	4461977.513
7	8447365.222	4461935.331
8	8447374.946	4461772.026
9	8447385.707	4461708.695
10	8447328.557	4461598.364
11	8447211.082	4461568.466
12	8447165.925	4461537.341
13	8447156.313	4461489.885
14	8447108.423	4461402.837
15	8447061.15	4461482.572
16	8447031.429	4461430.882
17	8446995.975	4461416.066
18	8446950.467	4461407.864
19	8446833.211	4461404.784
20	8446725.041	4461391.724
21	8446677.152	4461338.278
22	8446642.756	4461261.813
23	8446611.006	4461244.88
24	8446574.493	4461244.615
25	8446472.628	4461292.505
26	8446358.055	4461363.81
27	8446298.003	4461388.284
28	8446262.019	4461394.37
29	8446234.503	4461391.989
30	8446200.636	4461359.974
31	8446187.663	4461334.706
32	8446182.371	4461308.248
33	8446182.371	4461276.498
34	8446092.082	4461190.744

35	8445969.212	4461128.999
36	8445948.518	4461165.595
37	8445966.727	4461180.311
38	8445954.448	4461215.613
39	8445953.148	4461225.438
40	8445954.018	4461226.713
41	8445955.708	4461230.501
42	8445957.215	4461232.692
43	8445961.509	4461236.617
44	8445966.122	4461239.402
45	8445973.157	4461243.302
46	8445988.599	4461256.298
47	8445992.785	4461259.364
48	8445475.822	4461047.764
49	8445469.771	4460994.325
50	8445449.662	4460907.012
51	8445472.681	4460866.266
52	8445449.43	4460739.369
53	8445442.154	4460701.335
54	8445433.523	4460675.766
55	8445418.729	4460697.466
56	8445376.373	4460703.018
57	8445334.592	4460695.719
58	8445295.221	4460661.906
59	8445264.983	4460657.509
60	8445173.172	4460710.162
61	8445129.528	4460729.004
<b>Քաղաք Ապարան</b>		
62	8446329.979	4495062.128
<b>Արարատի մարզ</b>		
<b>Քաղաք Մասիս</b>		
1	8452185.353	4437478.467
2	8452760.958	4436980.369
3	8452996.013	4436812.91
4	8452761.447	4436480.531
5	8452766.563	4436476.546
6	8452767.805	4436475.659
7	8452769.416	4436474.542
8	8452779.28	4436467.707
9	8452813.911	4436443.872
10	8452824.752	4436436.411

11	8452861.573	4436411.068
12	8452881.279	4436397.445
13	8452885.211	4436394.704
14	8452753.131	4436202.51
15	8452740.166	4436175.126
16	8452609.859	4436230.689
17	8452506.01	4436209.522
18	8452488.412	4436291.398
19	8452488.15	4436345.783
20	8452443.832	4436318.001
21	8452266.561	4436285.59
22	8452224.228	4436309.402
23	8452182.556	4436353.059
24	8452144.985	4436358.615
25	8452115.881	4436376.607
26	8452084.66	4436411.796
27	8452023.806	4436575.441
28	8452010.709	4436642.91
29	8452012.296	4436679.026
30	8451955.146	4436712.364
31	8451911.887	4436754.432
32	8451873.787	4436787.77
33	8451825.233	4436814.877
34	8451761.868	4436858.414
35	8450216.923	4435530.214
36	8450381.203	4435747.35
37	8450447.878	4435804.897
38	8450538.182	4435849.499
39	8451139.052	4436068.177
40	8451170.501	4436088.559
41	8451335.903	4436240.421
42	8451359.412	4436282.731
43	8451355.508	4436296.46
44	8451368.605	4436329.798
45	8451370.59	4436365.913
46	8451351.54	4436414.729
47	8451292.802	4436524.664
48	8451282.086	4436561.573
49	8451270.577	4436600.864
50	8451274.149	4436629.439
51	8451307.883	4436703.655
52	8451316.218	4436780.649



53	8451182.074	4436987.024
54	8451136.433	4437055.287
55	8451007.051	4437218.403
56	8450990.511	4437246.102
57	8450985.141	4437256.433
58	8450974.724	4437276.474
59	8450969.148	4437295.114
<b>Արգավանդ համայնք</b>		
60	8452582.951	4447338.693
61	8452582.7	4447338.16
62	8452582.16	4447337.18
63	8452581.64	4447336.29
64	8452580.7	4447334.82
65	8452579.29	4447332.78
66	8452578	4447331.03
67	8452577.03	4447329.76
68	8452575.35	4447327.62
69	8452574.51	4447326.56
70	8452572.53	4447324.93
71	8452567.4	4447323.92
72	8452562.6	4447324.12
73	8452558.85	4447324.749
74	8452552.205	4447325.869
75	8452547.933	4447326.589
76	8452548.512	4447331
<b>Արմավիրի մարզ</b>		
<b>Քաղաք Վաղարշապատ</b>		
1	8439579.361	4448449.862
2	8439780.446	4448482.631
3	8439824.896	4448485.806
4	8439918.559	4448507.502
5	8439403.73	4447421.768
6	8439401.138	4447405.99
7	8439399.072	4447406.312
8	8439377.953	4447408.222
9	8439377.495	4447408.252
10	8439378.001	4447422.828
11	8439379.961	4447438.359
12	8439381.374	4447463.116
13	8439375.619	4447463.931
14	8439381.078	4447502.497

15	8439384.494	4447502.013
16	8439398.248	4447592.192
17	8439387.497	4447593.044
18	8439359.923	4447581.858
19	8439351.791	4447583.011
20	8439372.004	4447782.457
21	8439374.858	4447810.618
22	8439375.687	4447818.795
23	8439386.497	4447925.453
24	8439387.573	4447936.076
25	8439380.238	4447937.731
26	8439373.256	4447939.617
27	8439337.329	4447948.957
28	8439334.436	4447934.714
29	8439302.315	4447943.499
30	8439289.959	4447946.879
31	8439270.291	4447952.258
32	8439272.082	4447962.097
33	8439270.561	4447962.856
34	8439261.875	4447965.137
35	8439251.88	4447968.01
36	8439240.979	4447970.525
37	8439240.74	4447970.58
38	8439240.54	4447969.76
39	8439239.463	4447966.08
40	8439238.636	4447962.51
41	8439235.466	4447948.789
42	8439233.6	4447940.8
43	8439233.407	4447938.213
44	8439232.128	4447930.931
45	8439226.97	4447901.656
46	8439226.064	4447896.783
47	8439222.281	4447877.849
48	8439221.224	4447873.402
49	8439218.886	4447873.88
50	8439218.498	4447871.179
51	8439212.299	4447868.786
52	8439207.483	4447867.01
53	8439200.585	4447867.288
54	8439195.219	4447866.969
55	8439194.559	4447861.618
56	8439190.495	4447862.012

57	8439183.849	4447862.656
58	8439179.918	4447863.037
59	8439176.282	4447863.389
60	8439175.373	4447859.646
61	8439172.146	4447860.128
62	8439169.329	4447860.606
63	8439165.936	4447861.166
64	8439161.035	4447861.834
65	8439164.33	4447878.963
66	8439164.777	4447880.387
67	8439167.593	4447880.17
68	8443618.757	4447465.062
69	8443547.139	4447341.326
70	8443543.611	4447340.494
71	8443422.851	4447365.351
72	8443422.761	4447364.935
73	8443308.923	4447387.549
74	8443309.017	4447388.055
75	8443348.583	4447612.382
76	8443345.599	4447629.693
77	8443362.261	4447661.267
78	8443363.556	4447666.672
79	8443365.435	4447669.581
80	8443366.439	4447671.079
81	8443371.226	4447679.772
82	8443381.714	4447679.26
83	8443398.269	4447725.061
84	8443427.656	4447738.299
85	8443470.585	4447745.923
86	8443482.18	4447885.245
87	8443482.735	4447891.92
88	8443489.051	4447967.809
89	8443427.696	4448005.53
90	8443417.183	4448009.95
91	8443413.939	4448014.099
92	8443385.842	4448012.498
93	8443380.117	4448012.253
94	8443380.749	4448059.892
95	8443385.587	4448093.421
96	8443385.015	4448098.118
97	8443381.854	4448117.132
98	8443374.286	4448133.655

99	8443365.453	4448188.361
100	8439925.21	4447007.892
101	8439898.461	4447032.102
102	8439888.936	4447050.729
103	8439713.676	4447076.975
104	8439643.72	4447085.019
105	8439632.343	4447077.61
106	8439545.294	4447090.046
107	8439483.964	4447098.38
108	8439363.525	4447116.16
109	8439346.18	4447008.2
110	8439329.447	4446993.393
111	8439244.447	4447001.718
112	8439157.362	4447019.428
113	8439133.719	4447027.912
114	8439103.159	4447042.596
115	8439086.887	4447057.28
116	8439065.853	4447083.474
117	8438989.51	4447098.803
118	8438962.205	4446872.743
119	8438955.008	4446842.475
120	8438843.073	4446857.784
121	8438825.042	4446837.837
122	8438813.352	4446848.414
123	8438810.045	4446884.794
124	8438790.754	4446912.536
125	8438787.791	4446941.323
126	8438779.324	4446953.812
127	8438760.766	4446941.349
128	8438733.392	4446932.221
129	8438725.772	4446993.182
130	8438531.039	4447050.332
131	8438520.244	4447062.608
132	8440528.371	4445067.049
133	8440270.103	4445076.113
134	8439997.582	4445090.004
135	8439982.683	4445091.129
136	8439942.466	4445094.833
137	8439894.312	4445098.008
138	8439856.15	4445099.083
139	8439779.079	4445087.27
140	8439694.942	4445075.892

141	8439657.245	4445074.195
142	8439653.667	4445009.217
143	8439636.998	4445011.599
144	8439623.504	4445016.097
145	8439606.835	4445024.563
146	8439546.51	4445074.305
147	8439526.666	4445094.149
148	8439489.625	4445139.128
149	8439418.986	4445295.026
150	8439404.693	4445325.66
151	8439358.418	4445479.581
152	8439354.418	4445477.819
153	8439289.444	4445449.193
154	8439288.673	4445448.853
155	8439285.933	4445443.499
156	8439284.769	4445437.283
157	8439285.571	4445431.616
158	8439290.051	4445404.319
159	8439292.739	4445388.405
160	8439295.212	4445371.112
161	8439297.358	4445357.76
162	8439301.959	4445325.672
163	8439305.35	4445306.522
164	8439309.934	4445280.595
165	8439315.665	4445247.696
166	8439310.923	4445227.294
167	8439306.357	4445207.35
168	8439303.235	4445208.065
169	8439290.01	4445150.877
170	8439276.096	4445090.563
171	8439269.004	4445090.583
172	8439257.754	4445090.227
173	8439255.259	4445089.872
174	8439253.155	4445089.934
175	8439247.599	4444956.584
176	8439249.583	4444934.359
177	8439261.092	4444882.765
178	8439303.161	4444803.787
179	8439325.783	4444768.862
180	8439373.217	4444748.944
181	8439368.408	4444744.515
182	8439342.178	4444720.363

183	8439345.566	4444718.896
184	8439345.329	4444713.659
185	8439336.197	4444708.368
186	8439333.105	4444706.395
187	8439331.804	4444698.767
188	8439330.451	4444692.917
189	8439329.45	4444687.686
190	8439326.084	4444683.344
191	8439321.201	4444681.985
192	8439310.232	4444678.219
193	8439305.551	4444675.877
194	8439306.749	4444673.674
195	8439308.089	4444673.721
196	8439321.906	4444674.313
197	8439325.132	4444662.664
198	8439322.642	4444632.957
199	8439313.815	4444609.991
200	8439312.897	4444607.601
201	8439297.532	4444582.67
202	8439295.588	4444579.151
203	8439280.575	4444553.404
204	8439265.016	4444527.555
205	8439249.618	4444501.513
206	8439234.075	4444475.009
207	8439230.121	4444474.91
208	8439224.521	4444467.321
209	8439219.666	4444469.44
210	8439215.85	4444463.857
211	8439205.109	4444468.002
212	8439201.598	4444466.087
213	8439230.54	4444444.706
214	8439232.166	4444441.296
215	8439234.901	4444436.607
216	8439239.297	4444428.694
217	8439241.375	4444408.949
218	8439246.173	4444383.757
219	8439243.559	4444302.168
220	8439237.114	4444241.011
221	8439215.802	4444141.576
222	8439210.45	4444141.82
223	8439223.768	4444104.006
224	8439228.613	4444093.792

225	8439274.912	4443996.172
226	8439268.595	4443989.374
227	8439314.048	4443893.628
228	8439345.292	4443828.069
229	8439369.518	4443795.598
230	8439372.062	4443780.485
231	8439365.074	4443708.542
232	8439358.546	4443633.258
233	8439338.172	4443523.18
234	8439326.011	4443486.099
235	8439274.547	4443499.877
236	8439250.308	4443498.824
237	8439230.662	4443504.437
238	8439157.765	4443497.096
239	8439028.314	4443496.566
240	8438921.387	4443532.806
241	8438840.723	4443565.403
242	8438785.923	4443582.212
243	8438646.354	4443604.901
244	8438442.051	4443605.371
245	8438443.748	4443599.076
246	8438422.647	4443598.821
<b>Քաղաք Արմավիր</b>		
247	8418731.697	4448001.32
248	8418736.295	4447997.11
249	8418739.113	4447994.569
250	8418737.691	4447992.85
251	8418748.224	4447982.579
252	8418748.929	4447983.295
253	8418759.922	4447973.075
254	8418751.565	4447964.621
255	8418762.266	4447955.265
256	8418773.383	4447944.828
257	8418784.638	4447937.536
258	8418792.859	4447932.912
259	8418798.135	4447937.349
260	8418800.191	4447937.147
261	8418811.447	4447936.031
262	8417931.169	4448615.421
263	8417949.775	4448617.573
264	8417955.158	4448618.184
265	8417980.927	4448620.981

266	8417997.334	4448622.977
267	8418024.11	4448625.715
268	8418065.775	4448630.297
269	8418073.287	4448631.711
270	8418084.78	4448632.956
271	8418100.543	4448634.554
272	8418113.78	4448635.968
273	8418126.196	4448637.228
274	8418139.391	4448638.555
275	8418152.638	4448639.933
276	8418166.563	4448641.454
277	8418180.497	4448642.948
278	8418194.001	4448644.317
279	8418207.638	4448645.634
280	8418217.177	4448647.315
281	8418232.96	4448649.601
282	8418245.075	4448651.428
283	8418257.483	4448653.19
284	8418269.976	4448654.969
285	8418282.499	4448656.849
286	8418294.925	4448658.488
287	8418307.085	4448660.549
288	8418319.807	4448662.371
289	8418332.149	4448664.247
290	8418344.09	4448666.07
291	8418356.556	4448667.811
292	8418369.15	4448669.568
293	8418381.725	4448671.675
294	8418394.313	4448673.58
295	8418405.402	4448675.984
296	8418418.897	4448678.273
297	8418421.29	4448678.621
298	8419593.88	4448044.147
299	8419948.648	4446259.363
<b>Փարաբար համայնք</b>		
300	8450293.22	4448042.597
301	8450299.01	4448053.54
302	8450299.993	4448055.256
303	8450302.288	4448059.261
304	8450307.054	4448067.576
305	8450309.21	4448069.84
306	8450341.21	4448049.91



307	8450342.348	4448051.907
308	8450344.195	4448055.113
309	8450346.967	4448053.515
310	8450432.428	4448002.635
311	8450439.318	4447998.669
312	8450435.666	4447992.233
313	8450439.987	4447989.817
314	8450447.546	4447987.068
315	8450456.224	4447982.099
316	8450473.664	4447971.906
317	8450484.149	4447966.069
318	8450484.418	4447965.919
319	8450500.694	4447956.609
320	8450503.645	4447954.92
321	8450507.274	4447952.907
322	8450509.504	4447951.67
323	8450510.597	4447951.063
324	8450511.47	4447950.554
325	8450516.683	4447947.584
326	8450522.027	4447944.54
327	8450527.979	4447941.149
328	8450536.084	4447936.387
329	8450544.016	4447931.727
330	8450552.466	4447926.762
331	8450565.616	4447919.407
332	8450581.019	4447929.449
333	8450601.135	4447942.563
334	8450605.158	4447949.436
335	8450777.92	4447864.987
336	8450775.07	4447857.232
337	8450771.518	4447849.726
338	8450774.993	4447846.872
339	8450775.302	4447846.075
340	8450797.406	4447831.232
341	8450807.941	4447825.235
342	8450811.498	4447823.248
343	8450817.106	4447820.194
344	8450822.967	4447814.888
345	8450912.365	4447761.985
346	8450913.91	4447764.435
347	8450916.934	4447762.673
348	8450926.699	4447756.986

349	8450927.04	4447756.83
350	8450939.46	4447750.93
351	8450949.008	4447748.302
352	8450949.265	4447748.608
353	8450958.304	4447752.327
354	8450969.276	4447756.419
355	8450969.606	4447755.465
356	8450971.276	4447752.026
357	8450977.775	4447750.337
358	8450977.271	4447745.765
359	8450985.865	4447749.573
<b>Գեղարքունիքի մարզ</b>		
<b>Քաղաք Սևան</b>		
1	8499916.685	4492642.476
2	8497148.894	4489015.952
3	8497166.524	4489010.027
4	8497178.452	4489013.67
5	8497170.476	4489027.497
6	8497168.111	4489027.542
7	8497167.157	4489039.072
8	8497150.274	4489064.084
9	8497125.599	4489116.249
10	8497108.102	4489136.386
11	8497019.176	4489329.903
12	8496960.846	4489428.343
13	8496949.64	4489863.025
14	8497018.494	4489800.897
15	8496869.481	4489819.216
16	8496831.91	4489809.162
17	8496481.124	4489874.319
18	8496279.496	4489876.26
19	8496274.53	4489880.545
20	8496270.445	4489920.838
21	8496266.006	4489920.681
22	8496263.607	4489941.11
23	8496263.669	4489965.661
24	8496263.582	4489970.656
25	8496263.569	4490033.832
26	8496257.475	4490033.832
27	8496252.45	4490085.919
28	8496249.791	4490085.934

29	8494966.929	4490263.35
30	8494841.78	4490370.242
31	8497094.854	4490943.657
32	8497093.747	4490918.37
33	8497214.849	4490931.95
34	8497216.084	4490936.924
35	8497305.157	4490916.846
36	8497338.277	4490909.397
37	8497337.417	4490905.649
38	8497395.755	4490893.363
39	8497430.21	4490884.667
40	8497433.417	4490882.548
41	8497452.1	4490865.761
42	8497477.474	4490826.474
43	8497478.746	4490816.216
44	8497479.431	4490810.501
45	8497526.507	4490744.714
46	8497538.68	4490739.28
47	8497548.025	4490729.664
48	8497566.293	4490649.818
49	8497555.445	4490573.353
50	8497127.233	4490514.084
51	8497201.386	4489961.305
52	8497089.149	4489799.407
53	8497374.371	4489831.157
54	8497475.971	4489897.303
55	8497492.894	4489902.097
<b>Քաղաք Մարտունի</b>		
56	8525408.708	4445799.441
57	8525402.526	4445800.006
58	8525301.907	4445828.219
59	8525205.629	4445855.215
60	8525217.176	4445896.397
61	8525228.226	4445946.73
62	8525230.985	4445959.298
63	8525234.371	4445975.163
64	8525237.919	4445991.789
65	8525241.467	4446008.414
66	8525258.271	4446108.322
67	8527525.953	4443286.545
68	8527486.581	4443257.206
69	8527427.166	4443210.252

70	8527379.08	4443186.624
71	8527360.874	4443174.561
72	8527195.584	4443078.999
73	8527172.46	4443053.719
74	8527122.908	4443019.227
75	8527077.946	4443002.111
76	8527001.884	4442971.85
77	8526925.019	4442940.93
78	8526886.56	4442918.597
79	8526861.942	4442906.526
80	8526821.352	4442880.867
81	8526820.344	4442882.653
82	8526818.713	4442884.275
83	8526827.703	4442890.276
84	8526851.051	4442922.208
85	8526862.942	4442946.433
86	8526865.682	4442962.432
87	8526855.111	4442991.121
88	8526854.542	4442994.189
89	8526852.692	4443004.154
90	8526856.831	4443019.631
91	8526864.064	4443046.673
92	8526899.995	4443082.642
93	8526914.878	4443107.03
94	8526948.197	4443145.911
95	8526971.558	4443187.449
96	8527008.148	4443229.411
97	8527038.029	4443301.418
98	8527038.126	4443314.664
99	8527039.426	4443343.198
100	8527041.64	4443360.079
101	8527036.033	4443361.474
102	8527029.473	4443365.818
103	8526872.339	4443576.755
104	8526848.688	4443613.279
105	8526836.476	4443644.302
106	8526821.237	4443645.503
107	8526795.856	4443645.395
108	8526788.105	4443646.221
109	8526781.286	4443648.681
110	8526775.597	4443652.363
111	8526770.883	4443656.153

112	8526768.282	4443658.86
113	8526761.166	4443670.357
114	8526753.979	4443682.722
115	8526746.574	4443697.751
116	8526742.799	4443706.05
117	8526740.194	4443712.765
118	8526737.737	4443722.218
119	8526734.586	4443731.712
120	8526730.213	4443738.13
121	8526723.182	4443742.505
122	8526695.011	4443751.187
123	8526675.758	4443755.795
124	8526663.286	4443757.471
125	8526653.042	4443757.757
126	8526640.295	4443756.721
127	8526629.239	4443755.031
128	8526616.661	4443752.966
129	8526595.932	4443747.764
130	8526582.178	4443744.835
131	8526572.453	4443743.694
132	8526562.22	4443743.886
133	8526548.824	4443745.586
134	8526538.821	4443748.683
135	8526531.101	4443752.616
136	8526525.359	4443758.09
137	8526521.584	4443763.046
138	8526517.216	4443773.995
139	8526514.773	4443784.943
140	8526514.181	4443812.403
141	8526512.256	4443828.559
142	8526510.405	4443835.957
143	8526507.666	4443844.923
144	8526503.446	4443855.368
145	8526480.053	4443896.995
146	8526472.903	4443910.507
147	8526469.623	4443915.051
148	8526463.137	4443918.628
149	8526447.99	4443924.621
150	8526406.109	4443942.783
151	8526397.282	4443947.826
152	8526385.815	4443958.167
153	8526379.812	4443966.131

154	8526376.212	4443972.826
155	8526374.176	4443980.868
156	8526374.573	4443986.618
157	8526375.286	4444005.009
158	8526371.851	4444018.116
159	8526367.713	4444026.307
160	8526359.344	4444039.385
161	8526326.214	4444036.472
162	8526315.287	4444041.164
163	8526313.444	4444055.839
164	8526303.201	4444072.797
165	8526291.768	4444076.159
166	8526278.282	4444072.824
167	8526248.88	4444072.921
168	8526231.24	4444062.32
169	8526229.017	4444060.984
170	8526217.031	4444061.928
171	8526179.374	4444058.536
172	8526123.237	4444038.797
173	8526075.689	4444022.855
174	8526051.944	4444017.131
175	8526002.246	4444013.536
176	8525984.646	4444008.596
177	8525977.075	4444013.599
178	8525946.499	4444035.365
179	8525926.534	4444047.145
180	8525902.156	4444045.017
181	8525881.09	4444049.679
182	8525850.096	4444048.702
183	8525827.297	4444043.265
184	8525806.342	4444035.082
185	8525794.669	4444028.434
186	8525774.004	4444017.764
187	8525735.467	4443992.054
188	8525733.898	4443991.007
189	8525727.237	4443984.981
190	8525725.215	4443983.266
191	8525669.494	4443933.587
192	8525666.7	4443928.503
193	8525637.393	4443917.297
194	8525615.215	4443874.109
195	8525580.828	4443847.713

196	8525561.478	4443837.173
197	8525539.921	4443827.323
198	8525485.273	4443795.72
199	8525459.534	4443780.836
200	8525418.81	4443756.677
201	8525356.792	4443713.457
202	8525318.909	4443685.088
203	8525296.83	4443660.128
204	8525278.249	4443648.826
205	8525259.768	4443631.316
206	8525170.801	4443596.334
207	8525156.191	4443579.341
208	8525100.832	4443508.302
209	8525086.035	4443499.185
210	8525078.405	4443494.897
211	8525078.384	4443494.885
212	8525074.003	4443492.423
213	8525068.553	4443489.359
214	8525049.695	4443473.241
215	8525035.964	4443454.914
216	8525018.181	4443427.454
217	8524979.785	4443358.698
218	8524967.327	4443339.407
<b>Քաղաք Վարդենիս</b>		
219	8563323.765	4450164.361
220	8563364.269	4450148.915
221	8563399.013	4450126.817
222	8561616.109	4450555.012
223	8561617.919	4450555.196
224	8561623.001	4450555.185
225	8561869.923	4450795.075
226	8561871.075	4450792.999
227	8561873.633	4450785.429
228	8561875.93	4450781.278
229	8561877.138	4450779.638
230	8561879.616	4450776.274
231	8561881.201	4450774.033
232	8561881.459	4450773.668
233	8561883.28	4450774.984
234	8561888.82	4450765.809
235	8561890.413	4450762.797
236	8561895.691	4450764.665

237	8561899.33	4450767.112
238	8561904.374	4450770.548
239	8561908.363	4450771.007
240	8561918.078	4450716.388
241	8561938.756	4450713.947
242	8561938.841	4450714.558
243	8561945.25	4450713.778
244	8561945.045	4450711.942
245	8561958.535	4450712.693
246	8561967.253	4450713.136
247	8561970.878	4450713.276
248	8561973.25	4450714.656
249	8562002.052	4450729.829
250	8562897.534	4451036.929
251	8562935.357	4451039.979
252	8562935.33	4451041.644
253	8562927.33	4451041.689
254	8562927.376	4451049.689
255	8562931.007	4451049.669
256	8562931.087	4451052.687
257	8562931.006	4451063.586
258	8562932.655	4451063.68
259	8562932.684	4451077.295
260	8562941.882	4451078.597
261	8562960.13	4451081.18
262	8562973.138	4451082.957
263	8562981.989	4451083.848
264	8562990.122	4451084.719
<b>Բաղաք Գավառ</b>		
265	8511228.21	4468561.449
266	8511226.916	4468561.187
267	8511227.652	4468550.562
268	8511239.899	4468501.352
269	8511858.878	4468668.594
270	8511855.947	4468655.476
271	8511857.847	4468654.779
272	8511861.574	4468653.613
273	8511869.971	4468650.937
274	8511870.666	4468653.451
275	8511879.088	4468650.441
276	8511941.305	4468634.809
277	8511951.757	4468632.101



278	8511967.321	4468604.066
279	8511971.678	4468600.638
280	8511698.627	4468479.988
281	8511668.094	4468427.891
282	8511628.804	4468371.138
283	8511602.83	4468361.62
284	8511589.116	4468349.706
285	8511572.661	4468297.193
286	8510656.304	4469837.377
287	8510657.984	4469841.872
288	8510663.139	4469841.812
289	8510662.48	4469851.03
290	8510666.177	4469851.506
291	8510666.104	4469853.774
292	8510672.621	4469854.25
293	8510673.63	4469861.782
294	8510706.967	4469858.652
295	8510717.502	4469855.683
296	8510717.912	4469886.369
297	8510804.96	4469888.751
298	8509493.955	4467657.325
299	8509493.627	4467604.733
300	8509516.381	4467602.881
301	8509530.934	4467591.239
302	8509557.494	4467528.074
303	8509559.343	4467529.083
304	8509575.198	4467530.64
305	8509584.214	4467531.736
306	8509588.425	4467532.773
307	8509624.579	4467540.906
308	8509631.628	4467531.02
309	8509646.961	4467508.578
310	8509670.596	4467531.908
311	8509677.041	4467529.504
312	8509680.608	4467520.218
313	8509682.1	4467518.111
314	8509694.059	4467513.921
315	8509695.768	4467507.362
316	8509702.009	4467490.887
317	8509704.579	4467491.169
318	8509711.925	4467492.308
319	8509734.888	4467496.068

320	8509740.275	4467496.933
321	8509751.457	4467578.91
322	8509745.906	4467614.878
323	8509631.595	4467834.599
324	8509615.136	4467877.721
325	8509601.114	4467890.888
326	8509575.981	4467898.144
327	8509564.295	4467897.665
328	8509554.261	4467917.869
329	8509553.034	4467933.506
330	8509311.033	4467930.143
331	8509309.272	4467932.41
332	8509307.349	4467933.11
333	8509304.696	4467934.005
334	8509305.754	4467937.319
335	8509306.789	4467940.354
336	8509310.901	4467940.728
337	8509313.817	4467941.101
338	8509315.229	4467942.199
339	8509314.258	4467954.986
340	8509320.076	4467955.288
341	8509320.562	4467971.822
342	8509312.905	4467982.647
343	8509312.247	4467983.457
344	8509311.613	4467984.801
345	8509309.195	4467991.873
346	8509308.019	4467997.371
347	8509306.974	4468002.863
348	8509306.451	4468008.348
349	8509305.601	4468013.258
350	8509303.641	4468019.148
351	8509301.092	4468025.887
352	8509299.524	4468030.001
353	8509297.825	4468032.56
354	8509294.884	4468036.152
355	8509292.989	4468037.458
356	8509290.375	4468039.364
357	8509287.042	4468042.303
358	8509284.363	4468045.241
359	8509283.435	4468047.539
360	8509281.278	4468051.849
361	8509279.383	4468054.2

362	8509277.031	4468056.942
363	8509274.351	4468058.771
364	8509271.201	4468060.286
365	8509261.334	4468065.248
366	8509257.347	4468068.513
367	8509254.145	4468071.843
368	8509250.704	4468077.166
369	8509249.163	4468079.383
<b>Լոռու մարզ</b>		
<b>Քաղաք Վանաձոր</b>		
1	8456389.456	4518851.553
2	8456369.694	4518861.207
3	8456342.178	4518900.789
4	8456292.108	4518949.622
5	8456222.664	4518988.712
6	8456224.034	4518991.125
7	8456191.535	4519009.992
8	8456185.712	4519005.319
9	8456247.056	4519250.74
10	8456252.884	4519262.137
11	8456260.58	4519268.522
12	8456263.767	4519274.754
13	8456254.863	4519279.307
14	8456264.763	4519280.717
15	8456286.283	4519270.55
16	8456325.445	4519296.539
17	8456331.751	4519293.5
18	8456338.834	4519308.201
19	8456342.046	4519315.186
20	8456348.646	4519329.541
21	8456351.143	4519334.997
22	8456364.337	4519363.69
23	8456370.812	4519377.772
24	8456376.243	4519389.584
25	8456377.53	4519392.382
26	8456379.788	4519397.267
27	8456381.229	4519400.401
28	8456394.535	4519429.339
29	8456404.862	4519451.687
30	8456410.079	4519462.767
31	8456416.37	4519476.123

32	8456425.205	4519494.765
33	8456429.29	4519503.342
34	8456433.571	4519512.1
35	8459373.592	4518926.682
36	8459356.673	4518870.623
37	8459102.505	4518746.775
38	8459067.863	4518759.085
39	8459093.374	4518841.483
40	8458034.886	4519096.283
41	8458029.98	4519152.672
42	8458074.159	4519159.406
43	8457360.702	4518326.57
44	8457379.223	4518302.228
45	8457391.923	4518254.603
46	8457385.044	4518224.97
47	8457355.146	4518199.622
48	8457296.111	4518188.113
49	8457297.23	4518183.372
50	8457294.447	4518181.998
51	8457292.506	4518178.681
52	8457324.983	4518172.106
53	8457332.178	4518164.011
54	8455514.587	4521050.249
55	8455559.234	4521259.402
56	8457313.879	4520837.636
57	8457051.335	4520763.597
58	8457053.092	4520761.193
59	8457056.065	4520760.032
60	8457123.336	4520666.031
61	8457123.629	4520667.616
62	8457127.631	4520666.877
63	8457126.76	4520662.156
64	8457129.591	4520661.634
65	8457132.423	4520661.111
66	8457131.633	4520657.546
67	8457128.801	4520644.774
68	8457128.64	4520644.358
69	8457132.063	4520642.951
70	8457127.555	4520631.557
71	8457126.729	4520623.986
72	8457126.451	4520620.898
73	8457126.334	4520619.604

74	8457121.102	4520620.032
75	8457119.983	4520617.479
76	8457124.77	4520608.112
77	8457129.275	4520600.558
78	8457132.821	4520607.968
79	8457155.316	4520598.956
80	8457154.378	4520596.68
81	8457168.938	4520590.145
82	8457172.97	4520588.334
83	8457180.553	4520585.006
84	8457155.902	4520580.586
85	8457151.94	4520580.866
86	8457143.833	4520566.041
87	8457155.732	4520565.24
88	8457156.057	4520565.144
89	8457156.287	4520565.075
90	8457165.144	4520562.441
91	8457167.886	4520561.624
92	8457174.733	4520557.851
93	8457187.203	4520555.069
94	8457206.246	4520546.589
95	8457219.986	4520544.412
96	8457229.55	4520538.666
97	8457237.261	4520536.114
98	8457252.485	4520526.05
99	8457252.341	4520524.722
100	8457251.516	4520517.195
101	8457252.935	4520511.43
102	8457266.891	4520511.691
103	8457276.494	4520512.026
104	8457296.13	4520508.228
105	8457294.991	4520502.337
106	8457315.595	4520500.778
107	8457327.883	4520501.124
108	8457377.383	4520497.143
109	8457377.498	4520496.186
110	8457377.996	4520496.14
111	8457387.656	4520495.261
112	8457393.309	4520497.934
113	8457391.007	4520503.039
114	8457397.843	4520506.123
115	8457400.146	4520501.018

116	8457400.759	4520504.464
117	8457405.189	4520503.676
118	8457417.3	4520501.521
119	8457417.536	4520502.85
120	8457417.708	4520502.82
121	8457422.695	4520501.933
122	8457428.268	4520500.941
123	8457430.128	4520499.986
124	8457442.767	4520493.495
125	8457446.544	4520481.16
126	8457452.931	4520479.494
127	8457475.021	4520469.753
128	8457477.037	4520465.424
129	8457490.559	4520459.886
130	8457513.112	4520451.664
131	8457521.245	4520448.699
132	8457518.355	4520439.649
133	8457763.778	4519881.075
134	8457774.723	4519879.971
135	8457793.597	4519878.641
136	8457798.076	4519884.083
137	8457827.529	4519875.425
138	8457873.355	4519859.47
139	8457890.872	4519862.634
140	8457890.449	4519868.986
141	8457892.428	4519874.883
142	8457906.431	4519887.888
143	8457909.299	4519890.335
144	8457937.874	4519877.9
145	8457977.032	4519896.685
146	8458014.603	4519931.875
147	8458043.972	4519953.306
148	8458075.193	4519989.025
149	8458151.393	4520014.954
150	8458164.093	4520051.732
151	8458214.364	4520053.584
152	8458252.464	4520044.059
153	8458282.627	4520040.09
154	8458299.819	4520041.166
155	8460772.846	4518228.885
156	8460752.61	4518199.774
157	8460747.734	4518194.948

158	8460749.018	4518178.857
159	8460747.113	4518175.409
160	8460581.219	4517440.395
161	8460529.988	4517454.211
162	8460511.376	4517411.485
163	8460480.761	4517367.578
164	8460465.596	4517311.631
165	8460421.416	4517330.911
166	8460346.513	4517380.572
167	8460331.716	4517392.593
168	8460315.086	4517371.058
169	8460730.435	4516785.464
170	8460727.827	4516779.058
171	8460721.359	4516761.059
172	8460719.626	4516757.031
173	8460718.837	4516754.659
174	8460718.019	4516751.764
175	8460715.655	4516747.042
176	8454575.9	4520242.371
177	8454632.741	4520299.464
178	8454646.915	4520313.344
179	8454670.267	4520326.258
180	8454688.44	4520327.737
181	8454720.093	4520337.649
182	8454757.372	4520364.25
183	8454786.607	4520366.379
184	8454824.33	4520368.249
185	8454837.859	4520364.38
186	8454847.476	4520359.405
187	8454853.474	4520354.16
188	8454849.575	4520343.021
189	8454858.715	4520339.526
190	8454873.83	4520323.862
191	8454907.226	4520289.364
192	8454910.794	4520292.122
193	8454913.028	4520291.708
194	8454929.295	4520302.885
195	8454942.982	4520291.02
196	8454978.037	4520316.915
197	8455093.21	4520212.427
198	8455091.514	4520209.428
199	8455085.929	4520195.818

200	8455088.122	4520192.742
201	8455108.979	4520164.282
202	8455117.846	4520152.183
203	8455125.424	4520147.459
204	8455156.171	4520128.294
205	8455156.51	4520128.082
206	8455161.371	4520125.245
207	8455272.342	4520282.198
<b>Քաղաք Ստեփանավան</b>		
208	8448336.256	4541661.967
209	8448320.019	4541642.197
210	8448326.858	4541639.805
211	8448335.52	4541636.641
212	8448329.71	4541621.817
213	8448325.686	4541617.134
214	8448327.194	4541615.614
215	8448318.416	4541592.069
216	8448316.186	4541585.408
217	8448320.033	4541584.443
218	8448329.553	4541580.563
219	8448318.592	4541559.497
220	8448308.981	4541541.445
221	8448302.941	4541529.818
222	8448291.748	4541506.371
223	8448269.027	4541458.753
224	8448270.824	4541447.561
225	8448273.304	4541428.475
226	8448262.991	4541428.771
227	8448249.776	4541395.313
228	8448273.922	4541382.155
229	8448271.421	4541378.07
230	8448280.105	4541376.517
231	8448278.798	4541352.606
232	8448277.819	4541346.626
233	8448276.792	4541339.624
234	8448288.317	4541336.08
235	8448286.152	4541320.796
236	8448281.166	4541288.793
237	8448279.799	4541280.683
238	8448277.296	4541265.859
239	8448274.133	4541247.267
240	8448273.47	4541236.35



241	8448283.743	4541226.848
242	8448286.23	4541223.83
243	8448288.783	4541220.316
244	8448292.153	4541216.168
245	8448290.64	4541210.253
246	8448287.92	4541199.18
247	8448283.689	4541182.198
248	8448281.313	4541172.747
249	8448281.761	4541150.851
250	8448282.335	4541126.77
251	8448261.841	4541126.267
252	8448261.825	4541123.647
253	8448261.674	4541104.528
254	8448261.667	4541091.933
255	8448261.654	4541089.704
256	8448261.552	4541086.128
257	8448261.087	4541065.543
258	8448260.763	4541046.896
259	8448260.547	4541031.136
260	8448260.734	4541006.862
261	8448260.892	4540993.727
262	8448260.874	4540987.587
263	8448260.892	4540984.919
264	8448260.91	4540979.322
265	8448260.914	4540978.183
266	8448260.878	4540963.633
267	8448261.429	4540961.946
268	8448268.849	4540960.531
269	8448275.246	4540959.236
270	8448274.462	4540950.961
271	8448283.189	4540945.837
272	8448292.538	4540939.739
273	8448296.78	4540936.798
274	8448299.376	4540933.831
275	8448302.536	4540930.371
276	8448306.59	4540928.245
277	8448322.601	4540919.282
278	8448336.114	4540911.788
279	8448357.612	4540905.562
280	8448357.066	4540899.751
281	8448377.358	4540889.109
282	8448385.719	4540884.987

283	8448407.684	4540872.623
284	8448427.279	4540861.668
285	8448430.637	4540859.804
286	8448436.433	4540856.717
287	8448458.554	4540844.086
288	8448482.071	4540830.89
289	8448489.989	4540826.366
290	8448505.738	4540818.745
291	8448521.719	4540801.024
292	8448525.126	4540797.296
293	8448533.308	4540809.098
294	8448548.869	4540798.319
295	8448555.206	4540793.23
296	8448482.128	4540690.913
297	8448468.801	4540648.347
298	8448402.019	4540520.749
299	8448358.198	4540455.118
300	8448328.253	4540405.496
301	8447949.807	4540329.895
302	8447947.042	4540330.628
303	8447898	4540346.885
304	8447893.263	4540348.502
305	8447884.696	4540325.789
306	8447884.481	4540325.832
307	8447881.539	4540326.42
308	8447836.3	4540336.357
309	8447807.988	4540342.576
310	8447803.091	4540343.651
311	8447801.579	4540338.239
312	8447790.016	4540340.338
313	8447786.955	4540340.984
314	8447831.203	4540488.074
315	8447657.345	4540560.032
316	8447643.167	4540561.011
317	8447627.79	4540557.052
318	8447613.433	4540547.146
319	8447594.662	4540527.299
320	8447581.507	4540526.711
321	8447571.652	4540551.602
322	8447572.524	4540583.537
323	8447564.888	4540598.661
324	8447575.297	4540961.853

325	8447570.253	4540958.609
326	8447558.414	4540954.228
327	8447543.998	4540951.233
328	8447535.527	4540956.793
329	8447534.722	4540957.415
330	8447525.109	4540964.113
331	8447520.776	4540966.961
332	8447524.035	4540972.74
333	8447518.344	4540976.739
334	8447494.443	4540992.58
335	8447489.751	4540995.296
336	8447289.324	4541105.904
337	8447251.092	4541129.698
338	8449892.85	4541915.074
339	8449861.515	4541846.543
340	8449867.662	4541833.776
341	8449873.268	4541827.066
342	8449872.236	4541826.336
343	8449842.596	4541820.136
344	8445875.967	4539982.391
345	8445883.685	4540027.614
346	8445952.741	4540159.377
347	8445966.636	4540176.059
348	8445977.255	4540197.471
349	8445980.256	4540203.167
350	8446525.96	4540578.876
351	8446861.32	4540808.071
352	8446948.633	4540895.384
353	8446935.404	4541032.306
354	8446701.247	4540994.272
355	8446522.653	4540935.402
356	8446519.804	4540938.496
357	8446454.456	4540996.195
358	8446349.065	4541008.905
359	8446520.204	4541207.807
360	8446466.582	4541295.444
361	8446375.901	4541235.444
362	8446297.314	4541319.687
363	8446132.237	4541519.988
364	8446129.038	4541525.544
365	8446268.344	4541561.011
366	8446324.303	4541601.095

367	8446321.091	4541603.919
368	8446201.5	4541958.527
369	8446188.659	4541959.138
370	8446171.382	4541959.137
371	8446120.013	4541956.693
372	8446122.155	4542132.85
373	8446122.123	4542138.626
374	8446122.123	4542142.432
375	8446208.686	4542199.627
376	8446368.231	4542279.649
377	8446431.767	4542281.853
378	8446464.18	4542281.853
379	8446495.793	4542272.649
380	8446524.605	4542255.442
381	8446563.421	4542225.829
382	8446603.438	4542190.215
383	8446640.653	4542128.589
384	8446652.258	4542094.575
385	8446653.058	4542091.774
386	8446667.064	4542026.147
387	8446677.869	4541980.128
388	8446687.073	4541949.315
389	8446698.277	4541914.901
390	8446705.48	4541900.495
391	8446718.686	4541880.486
392	8446730.29	4541866.881
393	8446753.5	4541848.873
394	8446786.314	4541836.068
395	8446835.134	4541829.665
396	8446892.758	4541830.466
397	8446890.266	4541842.272
398	8443253.223	4542668.657
399	8443284.894	4542659.172
400	8443349.779	4542667.848
401	8443395.843	4542675.917
402	8443440.724	4542738.772
403	8443534.898	4542751.011
404	8443588.548	4542753.703
405	8443599.061	4542754.344
406	8443627.866	4542751.069
407	8443643.324	4542741.628
408	8443664.39	4542713.724

409	8443699.185	4542658.768
410	8443626.499	4542554.438
411	8443688.508	4542536.844
412	8443737.82	4542506.521
413	8443741.453	4542504.287
414	8443827.732	4542444.482
415	8443946.42	4542399.416
416	8444074.603	4542361.465
417	8444162.432	4542330.631
418	8444269.844	4542258.88
419	8444298.156	4542238.462
420	8444354.896	4542197.543
421	8444451.758	4542102.363
422	8444428.882	4542045.546
423	8444403.765	4542046.631
424	8444420.895	4542025.201
425	8444453.146	4541990.172
426	8444458.545	4541986.004
427	8444439.86	4541968.04
428	8444418.032	4541943.433
429	8444347.34	4541887.574
430	8444306.489	4541874.239
431	8444264.579	4541871.276
432	8444221.769	4541823.519
433	8444108.717	4541787.443
434	8444127.238	4541683.197
435	8444186.504	4541576.305
436	8444167.412	4541573.897
437	8444125.079	4541589.772
438	8443987.495	4541660.548
439	8443705.052	4541741.908
440	8443557.771	4541778.25
441	8443557.927	4541775.013
442	8443588.642	4541753.443
443	8443601.488	4541754.36
444	8443628.712	4541746.778
445	8443633.537	4541745.65
446	8443634.908	4541745.367
447	8443638.674	4541744.591
448	8443643.799	4541743.375
449	8443645.283	4541731.697
450	8443643.085	4541709.204

451	8443640.281	4541675.844
452	8443629.593	4541680.114
453	8443599.796	4541695.427
454	8443646.182	4541584.48
455	8443588.635	4541502.459
456	8443601.203	4541419.115
457	8443479.345	4541285.114
458	8443436.612	4541233.06
459	8443433.783	4541235.012
460	8443433.708	4541235.064
461	8443428.222	4541239.197
462	8443423.912	4541241.103
463	8443418.041	4541232.46
464	8443408.672	4541218.667
465	8443366.55	4541180.355
466	8443335.435	4541156.013
467	8443350.67	4541230.098
468	8443354.829	4541250.324
469	8443361.774	4541312.501
470	8443359.72	4541312.231
471	8443355.404	4541309.674
472	8443316.788	4541355.346
473	8443298.495	4541359.129
474	8443293.742	4541570.687
475	8443290.839	4541577.196
476	8443290.186	4541597.377
477	8443278.806	4541609.081
478	8443275.611	4541610.762
479	8443261.676	4541582.287
480	8443258.928	4541586.983
481	8443270.152	4541613.985
482	8443259.996	4541620.291
483	8443249.186	4541628.085
484	8443231.167	4541640.162
485	8443227.977	4541641.648
486	8443222.771	4541645.25
487	8443210.6	4541625.141
488	8443203.585	4541628.792
489	8443171.937	4541645.719
490	8443073.151	4541698.816
491	8443066.32	4541690.302
492	8443062.433	4541692.169

493	8443036.107	4541701.562
494	8443043.714	4541768.369
495	8443068.518	4541812.026
496	8443067.526	4541820.956
497	8443057.274	4541834.846
498	8443047.352	4541873.211
499	8443070.172	4541932.411
500	8443103.576	4541976.729
501	8443009.913	4542017.806
502	8443020.232	4542096.387
503	8443067.063	4542234.5
504	8443176.33	4542523.955
505	8443150.93	4542538.772
506	8443140.981	4542565.442
507	8443036.887	4542635.676
508	8442924.362	4542666.613
509	8442847.716	4542692.831
510	8442846.911	4542759.182
511	8442928.567	4542764.769
512	8442969.687	4542736.715
513	8443034.956	4542713.371
514	8443074.284	4542710.202
515	8443129.924	4542692.672
516	8443194.512	4542683.136
<b>Քաղաք Ալավերդի</b>		
517	8470127.236	4551252.702
518	8470127.483	4551253.918
519	8470122.005	4551253.238
520	8470117.516	4551253.215
521	8470115.286	4551253.311
522	8470113.828	4551253.306
523	8470101.806	4551257.607
524	8470102.147	4551270.201
525	8470098.237	4551270.766
526	8470095.436	4551276.86
527	8470094.584	4551281.075
528	8470094.347	4551290.79
529	8470092.022	4551290.538
530	8470089.627	4551290.387
531	8470089.127	4551290.357
532	8470088.947	4551293.199
533	8470088.701	4551297.092

534	8470088.681	4551297.405
535	8470086.005	4551297.428
536	8470077.583	4551299.238
537	8470078.251	4551302.962
538	8470076.057	4551312.012
539	8470074.646	4551317.211
540	8470073.389	4551320.685
541	8470070.304	4551325.145
542	8470064.578	4551325.993
543	8470052.766	4551317.104
544	8470051.922	4551326.581
545	8470049.551	4551330.637
546	8470049.104	4551331.78
547	8470052.441	4551333.084
548	8470052.475	4551333.417
549	8470053.541	4551333.278
550	8470054.706	4551346.454
551	8470066.21	4551346.417
552	8470075.576	4551379.913
553	8469518.124	4551483.029
554	8469530.136	4551510.304
555	8469527.304	4551544.377
556	8469552.057	4551537.754
557	8469554.136	4551536.861
558	8469560.453	4551537.33
559	8469564.938	4551538.738
560	8469571.203	4551542.183
561	8469599.526	4551570.217
562	8469617.265	4551582.117
563	8469639.478	4551595.496
564	8469700.336	4551621.644
565	8469717.072	4551628.941
566	8469778.842	4551646.88
567	8469821.442	4551657.522
568	8469867.647	4551668.924
569	8469922.415	4551685.055
570	8469973.768	4551696.361
571	8470104.18	4551725.188
572	8470143.098	4551731.165
573	8470144.688	4551758.349
574	8470149.247	4551832.488
575	8470153.151	4551901.202



576	8470153.354	4551904.786
577	8470140.241	4551906.043
578	8470132.426	4551906.573
579	8470124.046	4551907.542
580	8470124.526	4551950.2
581	8470124.762	4551971.202
582	8470126.905	4552105.008
583	8470129.148	4552194.656
584	8470132.705	4552336.785
585	8470132.633	4552338.568
586	8470134.086	4552386.517
587	8470134.071	4552389.643
588	8470136.029	4552389.914
589	8470152.173	4552390.299
590	8470161.633	4552390.955
591	8470167.922	4552391.939
592	8470173.665	4552393.742
593	8470182.566	4552397.093
594	8470189.51	4552400.665
595	8470196.11	4552403.482
596	8470202.503	4552405.336
597	8470208.691	4552406.161
598	8470213.709	4552406.092
599	8470218.59	4552404.993
600	8470223.334	4552403.07
601	8470228.741	4552400.198
602	8470232.533	4552397.642
603	8470235.457	4552395.679
604	8470237.056	4552395.177
605	8470246.239	4552394.766
606	8470255.2	4552394.457
607	8470263.643	4552395.084
608	8470267.408	4552396.196
609	8470273.227	4552397.45
610	8470278.019	4552398.248
611	8470284.409	4552397.906
612	8470293.65	4552396.766
613	8470301.523	4552395.17
614	8470311.107	4552392.206
615	8470317.622	4552389.662
616	8470320.451	4552388.274
617	8470322.302	4552386.784

618	8470323.537	4552385.293
619	8470324.72	4552382.929
620	8470328.474	4552369.634
621	8470332.229	4552355.943
622	8470337.483	4552337.025
623	8470344.833	4552310.76
624	8470349.289	4552294.447
625	8470358.137	4552262.705
626	8470361.569	4552250.615
627	8470362.35	4552246.352
628	8470362.914	4552237.687
629	8470362.949	4552226.637
630	8470362.456	4552220.48
631	8470361.328	4552216.253
632	8470359.001	4552205.605
633	8470350.999	4552169.538
634	8470346.98	4552151.225
635	8470345.88	4552148.743
636	8470344.748	4552144.733
637	8470348.874	4552139.688
638	8470359.697	4552122.601
639	8470370.647	4552105.144
640	8470415.382	4552019.343
641	8470434.362	4551967.925
642	8470464.201	4551895.7
643	8470519.595	4551863.658
644	8470616.953	4551889.503
645	8470645.726	4551910.505
646	8470706.735	4551907.316
647	8470788.54	4551915.295
648	8470844.655	4551909.198
649	8470872.219	4551901.901
650	8470920.287	4551927.003
651	8470921.285	4551925.709
652	8470948.797	4551926.771
653	8470986.293	4551921.77
654	8471029.967	4551915.726
655	8471049.591	4551911.892
656	8471052.502	4551911.324
657	8471054.016	4551904.233
658	8471147.491	4551922.662
659	8471223.703	4551981.706

660	8471258.365	4551978.963
661	8471282.674	4551701.013
662	8470123.561	4550792.757
663	8470095.147	4550804.18
664	8472652.99	4551412.509
665	8472636.897	4551399.187
666	8472622.126	4551386.933
667	8472620.472	4551387.975
668	8472617.856	4551389.603
669	8472614.998	4551391.146
670	8472608.979	4551394.394
671	8472598.449	4551387.926
672	8472597.916	4551387.599
673	8472574.492	4551373.211
674	8472554.721	4551393.114
675	8472548.749	4551376.182
676	8472542.091	4551378.259
677	8472535.536	4551357.132
678	8472534.939	4551355.452
679	8472515.523	4551357.137
680	8472500.719	4551363.208
681	8472472.147	4551368.37
682	8472469.336	4551360.833
683	8472467.136	4551355.268
684	8472464.974	4551350.734
685	8472461.202	4551344.074
686	8472457.628	4551336.719
687	8472454.303	4551330.719
688	8472451.474	4551326.354
689	8472447.95	4551323.23
690	8472443.077	4551320.225
691	8472439.149	4551317.906
692	8472434.567	4551315.825
693	8472431.65	4551314.933
694	8472425.223	4551312.97
695	8472420.998	4551311.543
696	8472418.319	4551310.829
697	8472411.062	4551308.859
698	8472407.798	4551307.544
699	8472403.166	4551305.441
700	8472401.376	4551304.389
701	8472395.064	4551299.258

702	8472393.275	4551296.748
703	8472390.143	4551293.402
704	8472387.906	4551291.235
705	8472384.69	4551288.706
706	8472377.918	4551283.653
707	8472372.4	4551280.023
708	8472368.907	4551277.668
709	8472367.055	4551276.59
710	8472361.279	4551275.132
711	8472358.3	4551274.889
712	8472355.139	4551275.193
713	8472346.928	4551277.179
714	8472340.652	4551278.031
715	8472332.305	4551278.64
716	8472322.861	4551278.701
717	8472312.76	4551278.448
718	8472303.601	4551278.219
719	8472294.027	4551278.153
720	8472286.116	4551278.551
721	8472281.393	4551279.012
722	8472276.304	4551279.83
723	8472274.432	4551280.064
724	8472270.045	4551279.48
725	8472264.897	4551277.902
726	8472258.053	4551275.388
727	8472252.087	4551272.524
728	8472243.422	4551268.709
729	8472234.782	4551266.569
730	8472221.357	4551264.286
731	8472212.36	4551263.287
732	8472201.613	4551262.07
733	8472196.594	4551261.345
734	8472190.628	4551260.509
735	8472187.282	4551260.454
736	8472184.271	4551260.844
737	8472178.087	4551262.364
738	8472170.482	4551264.207
739	8472161.148	4551265.991
740	8472155.272	4551266.394
741	8472143.428	4551267.405
742	8472132.679	4551267.672
743	8472123.065	4551267.472

744	8472121.357	4551267.47
745	8472121.232	4551270.722
746	8472121.67	4551318.756
747	8472101.402	4551317.669
748	8472100.661	4551322.944
749	8472096.403	4551336.789
750	8472093.964	4551338.458
751	8472063.41	4551347.911
752	8472069.146	4551368.024
753	8472066.097	4551368.134
754	8472063.792	4551368.556
755	8472061.909	4551369.145
756	8472059.801	4551370.072
757	8472054.936	4551372.406
758	8472051.301	4551374.097
759	8472048.231	4551375.224
760	8472044.659	4551376.789
761	8472034.723	4551365.008
762	8472033.206	4551363.716
763	8472032.082	4551363.323
764	8472030.241	4551362.986
765	8472030.406	4551361.219
766	8472025.654	4551358.828
767	8472022.393	4551356.564
768	8472018.912	4551353.527
769	8472016.259	4551350.269
770	8472014.325	4551346.956
771	8472013.883	4551344.913
772	8472013.184	4551341.669
773	8472003.824	4551351.452
774	8472000.984	4551353.226
775	8471999.846	4551366.046
776	8471999.703	4551373.105
777	8471997.334	4551375.164
778	8471995.947	4551376.584
779	8471995.787	4551377.322
780	8471995.819	4551378.315
781	8471996.204	4551380.633
782	8472001.152	4551396.897
783	8472001.328	4551398.278
784	8472001.303	4551399.986
785	8472000.976	4551401.498

786	8471998.589	4551406.551
787	8471997.097	4551408.723
788	8471996.398	4551408.496
789	8471995.362	4551405.246
790	8471994.216	4551402.824
791	8471993.561	4551401.81
792	8471991.792	4551399.618
793	8471989.893	4551398.08
794	8471989.075	4551397.72
795	8471988.682	4551397.72
796	8471988.256	4551398.145
797	8471987.568	4551399.552
798	8471987.143	4551400.861
799	8471986.848	4551402.988
800	8471987.118	4551408.2
801	8471985.608	4551413.832
802	8471976.713	4551412.807
803	8471983.924	4551388.992
804	8471983.754	4551385.531
805	8471982.278	4551380.595
806	8471981.733	4551379.864
807	8471980.98	4551379.434
808	8471979.496	4551379.621
809	8471947.083	4551386.568
810	8471926.884	4551363.143
811	8471910.257	4551334.438
812	8471886.082	4551317.791
813	8471847.155	4551325.761
814	8471828.557	4551335.418
815	8471817.605	4551360.75
816	8471827.707	4551392.94
817	8471851.166	4551414.429
818	8471858.906	4551425.605
819	8471852.382	4551420.662
820	8471789.846	4551448.979
821	8471801.797	4551469.214
822	8471797.19	4551471.278
823	8471786.514	4551454.09
824	8471784.378	4551450.701
825	8471782.82	4551448.28
826	8471771.288	4551453.272
827	8471757.668	4551458.915

828	8471733.557	4551468.938
829	8471710.313	4551478.623
830	8471668.358	4551495.88
831	8471633.454	4551518.978
832	8471626.913	4551507.801
833	8471599.802	4551519.687
834	8471597.505	4551514.438
835	8471563.381	4551529.288
836	8471567.161	4551538.028
837	8471571.135	4551547.539
838	8471574.989	4551556.394
839	8471553.613	4551566.263
840	8471546.337	4551569.785
841	8471544.228	4551570.604
842	8471530.396	4551574.002
843	8471524.793	4551574.903
844	8471505.493	4551582.304
845	8471511.221	4551595.771
846	8471515.969	4551607.107
847	8471518.299	4551613.899
848	8471094.366	4551938.46
849	8471108.2	4551943.128
850	8471105.025	4551951.059
851	8471078.098	4552028.615
852	8471077.124	4552050.046
853	8471074.456	4552100.401
854	8471071.025	4552150.221
855	8471070.644	4552165.457
856	8471037.177	4552325.959
857	8471032.223	4552349.715
858	8471021.414	4552399.414
859	8470990.681	4552549.538
860	8470967.252	4552667.417
861	8470960.073	4552716.086
862	8470944.433	4552830.115
863	8470921.157	4552860.545
864	8470918.247	4552866.521
865	8470905.154	4552893.009
866	8470903.538	4552900.019
867	8470896.587	4552931.352
868	8470886.889	4552959.843
869	8470864.259	4552998.316

870	8470854.237	4553012.562
871	8470831.122	4553039.405
872	8470818.029	4553054.103
873	8470800.734	4553072.839
874	8470790.712	4553083.337
875	8470767.92	4553119.508
876	8470756.246	4553140.117
877	8470751.921	4553151.221
878	8470748.731	4553158.754
879	8470741.628	4553172.769
880	8470712.744	4553199.675
881	8470684.916	4553225.637
882	8470660.314	4553248.977
883	8470656.54	4553247.995
884	8470655.751	4553251.157
885	8470654.71	4553255.02
886	8470653.431	4553275.524
887	8470651.896	4553281.402
888	8470639.482	4553306.399
889	8470625.041	4553323.554
890	8470586.391	4553369.469
891	8470575.567	4553382.396
892	8470562.227	4553450.68
893	8470543.584	4553550.507
894	8470542.867	4553554.295
895	8470530.525	4553619.452
896	8470550.78	4553644.354
897	8470584.032	4553621.893
898	8470591.778	4553616.248
899	8470595.74	4553619.733
900	8470598.437	4553623.449
901	8470602.744	4553628.556
902	8470606.509	4553630.241
903	8470611.449	4553630.747
904	8470614.617	4553630.747
905	8470618.427	4553630.323
906	8470632.983	4553623.051
907	8470647.903	4553607.414
908	8470693.026	4553561.961
909	8470705.398	4553538.325
910	8470727.828	4553518.271
911	8470742.061	4553514.377



912	8470805.286	4553448.351
913	8470807.287	4553446.35
914	8470811.288	4553443.149
915	8470814.089	4553440.348
916	8470834.097	4553417.539
917	8470867.232	4553309.259
918	8470911.447	4553174.925
919	8470937.479	4553150.319
920	8470972.973	4553118.47
921	8471103.947	4553004.318
922	8471110.254	4552903.697
923	8471184.818	4552833.877
924	8471192.095	4552665.816
925	8471364.684	4552492.003
926	8471399.939	4552434.788
927	8471422.205	4552398.653
928	8471424.108	4552395.563
929	8471444.517	4552312.629
930	8471497.531	4552314.147
931	8471497.632	4552314.149
932	8471545.859	4552315.53
933	8471628.936	4552283.214
934	8471670.555	4552251.331
935	8471663.619	4552197.862
936	8471646.773	4552174.098
937	8471629.086	4552152.367
938	8471624.502	4552147.667
939	8471626.385	4552110.062
940	8471639.447	4552105.224
941	8471647.919	4552100.238
942	8471661.116	4552092.424
943	8471671.618	4552084.404
944	8471676.313	4552078.332
945	8471691.319	4552060.224
946	8471705.435	4552045.343
947	8471716.533	4552012.577
948	8471722.895	4552004.312
949	8471733.058	4551996.08
950	8471739.295	4551981.192
951	8471867.841	4551913.209
952	8471872.114	4551911.688
953	8471876.85	4551910.81

954	8471880.679	4551911.019
955	8471883.078	4551911.325
956	8471884.036	4551911.827
957	8471886.707	4551923.259
958	8471889.398	4551933.841
959	8471894.953	4551949.992
960	8471897.21	4551955.379
961	8471900.878	4551960.665
962	8471902.093	4551961.98
963	8471905.869	4551964.538
964	8471909.02	4551965.94
965	8471912.886	4551966.923
966	8471917.491	4551967.377
967	8471927.099	4551967.832
968	8471937.673	4551967.775
969	8471943.53	4551967.857
970	8471949.832	4551966.566
971	8471955.003	4551965.193
972	8471958.267	4551963.498
973	8471959.803	4551961.56
974	8471961.015	4551957.039
975	8471961.418	4551950.887
976	8471961.58	4551932.198
977	8471962.711	4551916.511
978	8471963.597	4551911.016
979	8471964.331	4551910.189
980	8471986.774	4551910.267
981	8472001.736	4551909.688
982	8472005.458	4551909.103
983	8472009.749	4551908.2
984	8472012.007	4551907.448
985	8472014.943	4551905.944
986	8472018.331	4551903.582
987	8472022.471	4551899.896
988	8472028.093	4551894.497
989	8472031.589	4551890.237
990	8472035.826	4551884.127
991	8472045.93	4551817.284
992	8472051.052	4551814.484
993	8472059.286	4551809.91
994	8472065.846	4551806.566
995	8472070.532	4551804.492

996	8472077.227	4551802.352
997	8472083.051	4551800.88
998	8472089.343	4551799.81
999	8472094.096	4551799.074
1000	8472101.7	4551799.119
1001	8472111.078	4551799.917
1002	8472117.264	4551800.98
1003	8472122.252	4551802.442
1004	8472129.502	4551804.968
1005	8472139.396	4551808.305
1006	8472148.79	4551812.457
1007	8472157.641	4551816.879
1008	8472164.686	4551821.121
1009	8472179.047	4551830.056
1010	8472186.013	4551833.257
1011	8472197.457	4551837.069
1012	8472210.632	4551840.544
1013	8472218.43	4551842.165
1014	8472222.355	4551842.531
1015	8472232.162	4551842.408
1016	8472239.471	4551841.832
1017	8472245.03	4551841.22
1018	8472250.392	4551840.169
1019	8472256.856	4551838.216
1020	8472262.068	4551836.163
1021	8472267.681	4551833.008
1022	8472275.565	4551827.655
1023	8472282.934	4551821.102
1024	8472289.153	4551815.361
1025	8472297.063	4551807.525
1026	8472309.897	4551793.875
1027	8472314.738	4551788.911
1028	8472317.993	4551786.232
1029	8472319.511	4551785.328
1030	8472320.269	4551785.153
1031	8472320.766	4551785.387
1032	8472321.524	4551786.524
1033	8472327.26	4551797.511
1034	8472333.156	4551807.392
1035	8472337.242	4551813.75
1036	8472342.738	4551821.182
1037	8472348.814	4551828.666

1038	8472352.488	4551832.407
1039	8472355.385	4551834.667
1040	8472360.542	4551837.138
1041	8472362.733	4551837.914
1042	8472363.889	4551838.047
1043	8472364.858	4551837.864
1044	8472365.775	4551837.236
1045	8472371.242	4551829.953
1046	8472376.046	4551824.884
1047	8472378.576	4551822.83
1048	8472381.634	4551820.67
1049	8472387.116	4551817.141
1050	8472393.863	4551813.507
1051	8472401.227	4551810.46
1052	8472405.037	4551808.763
1053	8472407.011	4551807.525
1054	8472408.067	4551806.653
1055	8472419.982	4551806.209
1056	8472421.964	4551816.731
1057	8472425.335	4551828.049
1058	8472432.499	4551841.215
1059	8472444.248	4551843.106
1060	8472446.41	4551843.36
1061	8472452.599	4551844.237
1062	8472595.385	4551864.315
1063	8472652.306	4551864.549
1064	8472717.581	4551860.566
1065	8472745.332	4551858.705
1066	8472756.722	4551863.962
1067	8472765.227	4551871.182
1068	8472778.893	4551896.129
1069	8472785.708	4551900.907
1070	8472802.13	4552053.924
1071	8472828.072	4552073.457
1072	8472838.707	4552082.546
1073	8472851.32	4552064.577
1074	8472862.307	4552050.982
1075	8472871.152	4552058.878
1076	8472872.565	4552060.43
1077	8472897.004	4552060.195
1078	8472934.746	4552036.193
1079	8472938.897	4552033.509

1080	8472940.548	4552036.036
1081	8472942.996	4552034.461
1082	8472941.364	4552031.922
1083	8472944.814	4552029.703
1084	8472940.44	4552022.902
1085	8472956.383	4552020.641
1086	8472959.961	4552015.298
1087	8472960.944	4552007.048
1088	8472962.58	4552004.992
1089	8472967.69	4552007.989
1090	8472974.189	4552010.599
1091	8472979.814	4552012.48
1092	8472986.717	4552015.526
1093	8472991.379	4552017.766
1094	8472999.269	4552021.976
1095	8473003.889	4552024.604
1096	8473009.343	4552028.541
1097	8473015.783	4552034.143
1098	8473022.374	4552040.35
1099	8473030.48	4552049.752
1100	8473036.92	4552057.724
1101	8473046.844	4552071.274
1102	8473047.644	4552070.779
1103	8473048.811	4552070.175
1104	8473056.701	4552066.266
1105	8473071.527	4552058.838
1106	8473065.17	4552049.198
1107	8473055.682	4552037.718
1108	8473039.347	4552031.213
1109	8473015.287	4552016.303
1110	8472999.617	4551990.716
1111	8472990.948	4551993.649
1112	8472977.612	4551980.006
1113	8472963.381	4551973.104
1114	8472967.828	4551908.666
1115	8472956.801	4551898.052
1116	8472956.44	4551891.343
1117	8473012.894	4551894.767
1118	8473075.237	4551894.767
1119	8473123.455	4551890.387
1120	8473152.232	4551877.808
1121	8473183.481	4551849.19

1122	8473208.355	4551833.45
1123	8473236.994	4551828.545
1124	8473279.52	4551837.043
1125	8473303.096	4551839.66
1126	8473344.961	4551841.367
1127	8473367.5	4551848.04
1128	8473376.179	4551851.893
1129	8473395.304	4551848.072
1130	8473434.557	4551825.412
1131	8473482.42	4551801.067
1132	8473498.124	4551785.378
1133	8473514.813	4551741.498
1134	8473522.217	4551720.95
1135	8473531.671	4551712.958
1136	8473546.279	4551711.336
1137	8473566.376	4551705.86
1138	8473592.69	4551683.951
1139	8473623.917	4551664.307
1140	8473357.601	4551079.475
1141	8473352.909	4551076.363
1142	8473348.955	4551075.288
1143	8473346.055	4551072.769
1144	8473341.503	4551068.861
1145	8473335.033	4551063.585
1146	8473311.082	4551044.213
1147	8473306.279	4551041.529
1148	8473304.315	4551040.863
1149	8473300.438	4551041.363
1150	8473297.834	4551043.653
1151	8473284.761	4551033.94
1152	8473275.513	4551027.179
1153	8473268.189	4551022.528
1154	8473262.603	4551018.373
1155	8473258.823	4551015.549
1156	8473252.609	4551012.916
1157	8473246.545	4551009.738
1158	8473241.475	4551006.012
1159	8473238.174	4551002.734
1160	8473236.29	4551000.224
1161	8473234.407	4550997.168
1162	8473232.105	4550992.747
1163	8473228.648	4550986.233

1164	8473220.66	4550973.214
1165	8473217.521	4550966.385
1166	8473213.888	4550959.873
1167	8473207.569	4550943.782
1168	8473204.002	4550932.528
1169	8473199.823	4550914.705
1170	8473197.785	4550901.008
1171	8473197.683	4550888.277
1172	8473199.721	4550866.543
1173	8473199.823	4550853.914
1174	8473197.479	4550846.174
1175	8473193.912	4550838.893
1176	8473187.083	4550830.032
1177	8473172.06	4550815.927
1178	8473159.728	4550808.085
1179	8473141.892	4550800.956
1180	8473124.259	4550793.012
1181	8473114.414	4550788.073
1182	8473080.067	4550770.046
1183	8473075.211	4550765.89
1184	8473041.949	4550721.114
1185	8473018.77	4550703.469
1186	8473001.191	4550666.965
1187	8472963.413	4550625.114
1188	8472953.488	4550597.991
1189	8472941.739	4550583.809
1190	8472905.809	4550566.276
1191	8472898.581	4550559.267
1192	8472886.592	4550504.949
1193	8472870.745	4550488.592
1194	8472853.323	4550471.134
1195	8472840.814	4550449.219
1196	8472840.782	4550379.224
1197	8472832.408	4550349.587
1198	8472818.67	4550298.662
1199	8472810.653	4550263.037
1200	8472811.245	4550205.998
1201	8472807.106	4550155.141
1202	8472793.107	4550118.54
1203	8472790.729	4550099.201
1204	8472785.612	4550069.734
1205	8472778.878	4550044.326

1206	8472769.708	4550025.811
1207	8472744.82	4549999.44
1208	8472702.611	4549986.042
1209	8472659.809	4549963.439
1210	8472614.194	4549928.908
1211	8472567.044	4549897.7
1212	8472556.593	4549886.847
1213	8472512.335	4549817.119
1214	8472505.557	4549808.33
1215	8472502.121	4549804.461
1216	8472286.783	4549804.515
1217	8472282.792	4549804.423
1218	8472211.665	4549804.491
1219	8472207.718	4549804.502
1220	8472144.788	4549804.618
1221	8472136.246	4549850.375
1222	8472127.261	4549900.309
1223	8472117.32	4549955.562
1224	8472107.371	4550010.946
1225	8472063.601	4550081.91
1226	8472052.271	4550100.34
1227	8472038.308	4550123.162
1228	8472014.171	4550150.392
1229	8472010.868	4550155.073
1230	8471917.89	4550156.752
1231	8471869.151	4550157.906
1232	8471817.917	4550158.96
1233	8471767.536	4550160.239
1234	8471725.351	4550161.789
1235	8471667.718	4550171.494
1236	8471616.064	4550180.715
1237	8471567.542	4550188.358
1238	8471510.328	4550197.897
1239	8471474.835	4550300.326
1240	8471440.995	4550398.391
1241	8471436.368	4550409.107
1242	8471421.821	4550434.08
1243	8471413.42	4550427.35
1244	8471407.842	4550368.339
1245	8471402.442	4550347.738
1246	8471400.312	4550340.652
1247	8471380.788	4550315.152



1248	8471367.819	4550292.536
1249	8471342.115	4550250.703
1250	8471301.997	4550196.829
1251	8471289.185	4550180.969
1252	8471278.029	4550167.222
1253	8471265.757	4550157.191
1254	8471256.088	4550151.989
1255	8471249.395	4550151.989
1256	8471244.189	4550156.076
1257	8471237.123	4550162.392
1258	8471226.711	4550173.167
1259	8471216.574	4550189.706
1260	8471211.959	4550200.641
1261	8471203.558	4550220.544
1262	8471196.121	4550233.176
1263	8471181.246	4550243.208
1264	8471161.537	4550249.152
1265	8471130.3	4550253.611
1266	8471113.328	4550252.608
1267	8471089.9	4550252.979
1268	8471063.497	4550248.149
1269	8471038.21	4550243.691
1270	8471017.757	4550244.806
1271	8470991.726	4550250.75
1272	8470972.761	4550257.438
1273	8470946.73	4550271.928
1274	8470922.93	4550285.303
1275	8470911.03	4550288.276
1276	8470898.168	4550290.234
1277	8470881.062	4550292.835
1278	8470863.956	4550296.179
1279	8470847.966	4550304.353
1280	8470828.629	4550316.613
1281	8470806.688	4550334.447
1282	8470780.657	4550358.969
1283	8470765.782	4550367.886
1284	8470752.767	4550369.743
1285	8470744.958	4550370.858
1286	8470731.198	4550371.23
1287	8470715.952	4550367.886
1288	8470699.418	4550362.874
1289	8470674.13	4550351.727

1290	8470650.331	4550335.38
1291	8470624.672	4550316.06
1292	8470611.656	4550302.313
1293	8470597.897	4550288.566
1294	8470583.394	4550281.878
1295	8470569.635	4550278.163
1296	8470561.454	4550278.534
1297	8470556.248	4550281.135
1298	8470545.463	4550288.194
1299	8470522.734	4550308.938
1300	8470515.032	4550303.019
1301	8470501.151	4550289.692
1302	8470479.781	4550276.997
1303	8470460.022	4550269.449
1304	8470442.892	4550267.167
1305	8470428.035	4550264.418
1306	8470405.918	4550258.752
1307	8470375.857	4550258.186
1308	8470359.363	4550257.654
1309	8470346.982	4550251.984
1310	8470328.292	4550239.353
1311	8470303.196	4550221.522
1312	8470268.184	4550196.133
1313	8470219.402	4550175.731
1314	8470189.088	4550168.302
1315	8470146.864	4550166.592
1316	8470112.337	4550173.274
1317	8470109.851	4550169.263
1318	8470108.028	4550160.521
1319	8470107.09	4550154.224
1320	8470107.637	4550144.753
1321	8470110.189	4550133.461
1322	8470115.111	4550117.07
1323	8470120.773	4550103.32
1324	8470131.892	4550082.922
1325	8470137.908	4550072.541
1326	8470139.001	4550067.988
1327	8470138.819	4550063.982
1328	8470136.339	4550059.827
1329	8470125.89	4550047.561
1330	8470113.352	4550031.381
1331	8470098.725	4550011.808

1332	8470087.232	4550001.63
1333	8470076.724	4549994.706
1334	8470060.007	4549986.355
1335	8470048.252	4549976.438
1336	8470041.722	4549967.304
1337	8470038.327	4549955.821
1338	8470036.498	4549938.597
1339	8470034.649	4549927.245
1340	8470027.336	4549908.455
1341	8470025.845	4549898.094
1342	8470027.803	4549887.759
1343	8470032.289	4549863.3
1344	8470036.593	4549835.063
1345	8470039.904	4549812.389
1346	8470041.891	4549793.931
1347	8470042.222	4549784.265
1348	8470042.288	4549770.391
1349	8470041.692	4549760.665
1350	8470040.579	4549754.178
1351	8470040.731	4549752.997
1352	8470040.776	4549750.535
1353	8470041.312	4549747.316
1354	8470042.586	4549743.246
1355	8470044.552	4549738.527
1356	8470046.652	4549735.016
1357	8470049.199	4549731.283
1358	8470051.59	4549728.448
1359	8470054.45	4549726.082
1360	8470057.086	4549724.274
1361	8470059.7	4549723.068
1362	8470061.085	4549722.622
1363	8470064.008	4549721.42
1364	8470066.892	4549720.154
1365	8470068.3	4549718.664
1366	8470068.961	4549717.579
1367	8470069.158	4549716.285
1368	8470068.933	4549714.492
1369	8470067.872	4549711.744
1370	8470066.732	4549710.252
1371	8470064.532	4549708.525
1372	8470062.645	4549707.739
1373	8470060.07	4549707.101

1374	8470051.363	4549706.124
1375	8470042.611	4549705.769
1376	8470035.794	4549706.472
1377	8470031.231	4549707.524
1378	8470026.472	4549709.122
1379	8470020.481	4549711.665
1380	8470016.69	4549712.984
1381	8470011.244	4549714.017
1382	8470007.039	4549713.81
1383	8470002.817	4549713.244
1384	8469980.777	4549710.193
1385	8469972.559	4549709.073
1386	8469944.975	4549701.321
1387	8469935.539	4549663.465
1388	8469927.415	4549660.518
1389	8469934.374	4549656.615
1390	8469936.322	4549655.338
1391	8469938.065	4549653.575
1392	8469939.241	4549651.681
1393	8469939.527	4549650.284
1394	8469936.252	4549650.284
1395	8469936.438	4549646.449
1396	8469940.723	4549625.254
1397	8469955.599	4549597.5
1398	8469956.992	4549583.206
1399	8469952.038	4549555.98
1400	8469933.892	4549558.734
1401	8469931.562	4549568.835
1402	8469928.446	4549573.324
1403	8469922.594	4549589.999
1404	8469919.493	4549636.605
1405	8469910.37	4549661.105
1406	8469906.01	4549675.463
1407	8469902.965	4549687.608
1408	8469901.281	4549696.315
1409	8469900.468	4549698.968
1410	8469899.247	4549701.611
1411	8469892.842	4549705.741
1412	8469887.197	4549708.435
1413	8469867.792	4549719.907
1414	8469867.395	4549719.911
1415	8469864.821	4549722.401

1416	8469862.594	4549726.7
1417	8469860.88	4549731.126
1418	8469859.949	4549734.25
1419	8469855.953	4549748.699
1420	8469853.415	4549746.374
1421	8469830.353	4549764.169
1422	8469792.653	4549799.096
1423	8469797.924	4549808.283
1424	8469813.703	4549810.741
1425	8469837.606	4549841.998
1426	8469814.323	4549894.256
1427	8469812.534	4549898.903
1428	8469808.639	4549907.26
1429	8469804.27	4549918.009
1430	8469800.256	4549926.378
1431	8469794.935	4549937.152
1432	8469792.237	4549942.651
1433	8469789.725	4549947.687
1434	8469784.927	4549955.077
1435	8469780.014	4549962.342
1436	8469774.343	4549971.336
1437	8469766.738	4549982.882
1438	8469763.385	4549987.814
1439	8469762.878	4549989.363
1440	8469757.042	4549997.292
1441	8469753.411	4550000.954
1442	8469747.929	4550006.065
1443	8469744.131	4550009.291
1444	8469735.917	4550016.475
1445	8469730.619	4550021.057
1446	8469724.261	4550026.925
1447	8469718.704	4550031.489
1448	8469713.233	4550036.054
1449	8469710.755	4550038.83
1450	8469709.163	4550041.921
1451	8469567.873	4550042.241
1452	8469516.672	4550019.535
1453	8469513.157	4550018.448
1454	8469504.484	4550015.541
1455	8469472.246	4550005.339
1456	8469434.506	4549993.354
1457	8469423.238	4549989.717

1458	8469417.92	4549988.24
1459	8469407.381	4549985.692
1460	8469389.86	4549982.315
1461	8469383.376	4549981.179
1462	8469372.89	4549979.154
1463	8469367.859	4549978.298
1464	8469361.17	4549977.101
1465	8469346	4549974.031
1466	8469326.384	4549970.219
1467	8469298.322	4549972.615
1468	8469286.067	4549972.122
1469	8469275.3	4549966.378
1470	8469258.521	4549967.554
1471	8469252.156	4549981.689
1472	8469251.255	4549983.889
1473	8469245.069	4549998.03
1474	8469235.654	4550009.231
1475	8469227.993	4550012.722
1476	8469225.946	4550014.175
1477	8469221.762	4550017.504
1478	8469219.624	4550023.314
1479	8469202.058	4550108.952
1480	8469193.863	4550150.161
1481	8469189.944	4550150.184
1482	8469180.881	4550139.037
1483	8469158.616	4550128.033
1484	8469125.604	4550118.26
1485	8469081.589	4550117.039
1486	8469022.901	4550114.595
1487	8468967.882	4550114.595
1488	8468901.859	4550109.709
1489	8468855.398	4550109.709
1490	8468821.164	4550115.817
1491	8468800.379	4550113.374
1492	8468789.375	4550107.266
1493	8468761.254	4550104.823
1494	8468712.348	4550110.931
1495	8468679.32	4550117.03
1496	8469575.668	4550498.756
1497	8469794.11	4550500.158
1498	8469797.783	4550500.181
1499	8469806.684	4550497.506

1500	8475328.564	4549167.859
1501	8474942.636	4549071.575
1502	8474938.748	4549070.606
1503	8474867.535	4549052.839
1504	8474864.817	4549052.161
1505	8474733.179	4549019.319
1506	8474729.212	4549018.212
1507	8474674.878	4549003.058
1508	8474638.149	4548992.814
1509	8474348.687	4548912.082
1510	8474052.023	4549004.804
1511	8473816.596	4549045.826
1512	8473754.532	4549056.64
1513	8473750.191	4549057.396
1514	8473729.824	4549060.942
1515	8473728.246	4549061.22
1516	8473731.583	4549075.466
1517	8473740.361	4549103.622
1518	8473750.063	4549123.009
1519	8473759.303	4549132.702
1520	8473774.087	4549144.241
1521	8473780.119	4549150.242
1522	8473717.933	4549150.273
1523	8473717.709	4549200.418
1524	8473673.097	4549288.818
1525	8473660.563	4549315.297
1526	8473643.895	4549349.841
1527	8473618.557	4549399.799
1528	8473586.487	4549432.324
1529	8473548.245	4549480.27
1530	8473516.236	4549526.92
1531	8473491.885	4549557.062
1532	8473455.978	4549645.979
1533	8473454.666	4549649.361
1534	8473454.174	4549650.181
1535	8473367.699	4549650.212
1536	8473218.021	4549650.301
1537	8473155.575	4549681.703
1538	8473117.898	4549700.892
1539	8473117.919	4549774.078
1540	8473118.079	4549776.846
1541	8473117.861	4549779.976

1542	8473117.778	4549783.781
1543	8473117.887	4549919.581
1544	8473081.36	4549950.067
1545	8472997.522	4550031.9
1546	8472960.809	4549999.298
1547	8472900.83	4549943.461
1548	8472860.538	4549897.266
1549	8472817.844	4549849.849
1550	8472716.665	4549813.231
1551	8472616.961	4549799.261
1552	8472517.492	4549797.434
1553	8472510.023	4549804.333
1554	8472505.4	4549804.43
1555	8472503.553	4549804.453
<b>Քաղաք Սպիտակ</b>		
1556	8438029.52	4522562.678
1557	8438055.815	4522631.502
1558	8438066.5	4522633.916
1559	8438077.352	4522635.233
1560	8438098.555	4522630.004
1561	8438103.634	4522627.466
1562	8438116.613	4522621.459
1563	8438118.432	4522620.278
1564	8438135.942	4522614.279
1565	8438146.312	4522610.269
1566	8438159.292	4522603.165
1567	8438167.019	4522600.18
1568	8438168.603	4522599.36
1569	8438239.665	4522646.85
1570	8438245.539	4522639.548
1571	8438239.665	4522621.926
1572	8438249.984	4522603.353
1573	8438263.477	4522571.285
1574	8438261.099	4522555.397
1575	8438262.265	4522555.482
1576	8438266.612	4522555.067
1577	8438269.641	4522554.588
1578	8438306.328	4522547.662
1579	8438306.877	4522549.507
1580	8438322.598	4522543.582
1581	8438322.127	4522542.324
1582	8438334.014	4522539.711



1583	8438349.958	4522536.173
1584	8438362.321	4522533.833
1585	8438371.56	4522529.322
1586	8438376.346	4522526.741
1587	8438380.833	4522536.076
1588	8438413.076	4522526.127
1589	8438427.58	4522522.363
1590	8438428.459	4522519.253
1591	8438437.183	4522516.506
1592	8438450.343	4522513.567
1593	8438467.548	4522509.991
1594	8438477.634	4522510.224
1595	8438487.113	4522505.196
1596	8438488.371	4522513.739
1597	8438512.535	4522504.173
1598	8438510.324	4522489.587
1599	8438503.724	4522484.356
1600	8438516.381	4522468.893
1601	8438578.575	4522443.116
1602	8438588.893	4522432.401
1603	8438531.215	4521993.045
1604	8438527.016	4521991.847
1605	8438516.321	4521989.119
1606	8438514.946	4521982.205
1607	8438495.753	4521969.989
1608	8438467.144	4521959.39
1609	8438462.273	4521957.581
1610	8438465.819	4521947.209
1611	8437995.528	4522196.239
1612	8438007.434	4522240.888
1613	8437979.653	4522287.19
1614	8437979.322	4522314.31
1615	8437968.739	4522327.87
1616	8437961.859	4522348.666
1617	8437958.486	4522398.977
1618	8437892.408	4522412.328
1619	8437359.541	4522722.456
1620	8437365.551	4522720.441
1621	8437367.698	4522726.576
1622	8437384.395	4522720.401
1623	8437390.518	4522737.875
1624	8437386.497	4522738.407

1625	8437386.996	4522742.196
1626	8437388.459	4522753.317
1627	8437389.229	4522759.174
1628	8437391.526	4522776.639
1629	8437391.976	4522780.055
1630	8437392.856	4522786.745
1631	8437392.972	4522790.74
1632	8437392.978	4522790.783
1633	8437363.505	4522796.408
1634	8437379.809	4522862.425
1635	8437409.277	4522856.8
1636	8437413.802	4522878.424
1637	8437419.888	4522902.553
1638	8437422.584	4522911.956
1639	8437405.14	4522917.357
1640	8437393.175	4522921.245
1641	8437397.448	4522934.396
1642	8437405.976	4522963.493
1643	8437408.746	4522963.231
1644	8437414.648	4522955.874
1645	8437418.644	4522946.308
1646	8437418.811	4522945.959
1647	8437461.486	4522930.488
1648	8437462.706	4522929.706
1649	8437469.806	4522925.256
1650	8437480.326	4522915.476
1651	8437488.203	4522910.646
1652	8437516.332	4522894.171
1653	8437538.316	4522885.026
1654	8437575.668	4522863.155
1655	8437612.771	4522840.456
1656	8437628.902	4522832.571
1657	8437629.637	4522834.641
1658	8437659.759	4522868.067
1659	8438547.372	4522577.885
1660	8438558.616	4522585.161
1661	8437493.706	4521413.424
1662	8437487.672	4521459.179
1663	8437476.595	4521482.433
<b>Կոտայքի մարզ</b>		
<b>Քաղաք Արվյան</b>		

1	8468229.271	4461144.678
2	8468455.073	4461029.585
3	8468447.749	4460987.45
4	8468791.5	4460835.239
5	8469393.426	4459522.298
6	8469403.349	4459517.445
7	8469404.733	4459516.768
8	8469552.081	4459444.711
9	8469532.283	4459401.527
10	8469467.273	4459226.468
11	8469461.526	4459131.678
12	8469461.618	4459126.978
13	8469507.265	4459120.936
14	8469490.162	4459087.908
15	8469476.586	4459090.819
16	8469461.677	4459035.768
17	8469458.1	4459023.132
18	8469421.742	4459032.517
19	8469416.412	4459035.683
20	8469409.73	4459040.051
21	8469384.376	4459001.409
22	8469344.317	4459013.715
23	8469286.679	4458986.852
24	8469285.183	4458990.06
25	8468761.588	4461252.478
26	8468968.973	4461236.432
27	8469027.458	4461180.503
28	8469383.931	4461165.436
29	8469553.546	4461145.783
30	8468567.689	4458647.994
31	8468561.71	4458629.341
32	8468568.101	4458605.515
33	8468557.636	4458551.078
34	8468557.405	4458550.695
35	8468568.11	4458544.24
36	8468557.781	4458527.113
37	8468547.077	4458533.568
38	8468539.805	4458538.131
39	8468525.582	4458544.399
40	8468447.625	4458627.611
41	8468365.45	4458711.308
42	8468184.522	4458761.053

43	8468180.46	4458762.17
44	8468147.848	4458771.137
45	8468134.191	4458774.892
46	8467992.312	4458813.9
47	8467990.389	4458816.406
48	8467961.702	4458853.781
49	8467784.218	4458871.115
50	8467787.082	4458900.437
51	8467851.312	4458894.164
52	8467872.96	4458937.772
53	8467854.728	4458945.513
54	8467811.928	4458952.302
55	8467770.951	4458962.992
56	8467761.971	4458965.335
57	8467359.443	4458952.112
58	8467223.745	4458997.201
59	8467123.221	4458999.323
60	8467112.182	4458999.556
61	8467105.029	4459002.866
62	8467088.393	4459013.968
63	8467130.926	4459077.681
64	8467132.811	4459080.504
65	8467132.643	4459080.616
66	8467134.188	4459083.84
67	8467144.746	4459078.78
68	8467142.45	4459084.59
69	8467136.009	4459100.89
70	8467132.362	4459110.119
71	8467129.748	4459116.735
72	8467127.467	4459122.506
<b>Քաղաք Ծաղկաձոր</b>		
73	8475328.797	4489547.044
74	8475212.881	4489472.858
75	8475175.38	4489432.957
76	8475116.524	4489425.195
77	8475113.068	4489424.739
78	8475012.916	4489341.292
79	8474953.037	4489277.973
80	8474865.425	4489212.304
81	8474809.752	4489183.789
82	8474771.925	4489169.434
83	8474725.065	4489125.682

84	8474725.594	4489113.828
85	8474761.895	4489090.439
86	8474803.524	4489069.584
87	8474840.091	4489046.894
88	8474871.067	4489006.943
89	8474902.552	4488977.971
90	8477143.876	4489169.826
91	8477092.607	4489102.128
92	8477063.722	4489081.866
93	8477027.155	4489046.063
94	8477011.075	4489019.288
95	8476987.368	4489023.429
96	8476979.631	4489007.116
97	8476961.044	4488987.501
98	8476912.621	4488959.01
99	8476849.981	4488910.532
100	8476827.792	4488887.906
101	8476801.221	4488836.148
102	8476785.666	4488814.64
103	8476768.138	4488799.096
104	8476754.578	4488795.789
105	8476744.325	4488796.119
106	8476747.632	4488777.268
<b>Վերին Պտղնի համայնք</b>		
107	8465542.451	4458239.996
108	8464019.342	4456657.93
109	8462763.33	4456166.255
110	8462766.135	4456167.488
111	8462808.784	4456193.297
112	8462806.481	4456197.12
113	8462861.98	4456230.55
114	8462882.873	4456196.723
115	8463483.661	4456570.394
116	8463482.743	4456571.793
117	8463450.375	4456621.438
118	8463434.102	4456646.4
119	8463430.702	4456651.611
120	8463428.217	4456655.423
121	8463426.285	4456655.415
122	8463426.82	4456659.887
123	8463425.664	4456664.298
124	8463523.23	4456670.582

125	8463521.836	4456676.058
126	8463519.338	4456690.725
127	8463518.578	4456694.825
128	8464095.623	4456992.539
129	8464096.176	4456993.845
130	8464138.983	4456984.89
131	8464144.792	4456983.597
132	8464147.362	4456984.405
133	8464152.627	4456985.918
134	8464158.37	4456988.426
135	8464158.784	4456988.695
136	8464199.458	4457007.818
137	8464201.2	4457004.783
138	8464205.663	4457007.037
139	8464206.884	4457004.825
140	8464208.337	4457002.194
141	8464216.271	4456987.822
142	8464221.851	4456991.652
143	8464224.796	4457000.875
144	8464706.115	4457416.588
145	8464703.325	4457446.189
146	8464716.237	4457461.006
147	8464736.053	4457469.701
148	8464747.766	4457478.457
149	8464763.697	4457486.803
150	8464774.401	4457492.676
151	8464778.345	4457494.746
152	8464790.762	4457515.992
153	8464791.787	4457527.084
154	8464793.973	4457546.347
155	8464790.462	4457559.337
156	8464804.917	4457567.295
157	8464808.085	4457579.253
158	8464812.452	4457595.224
159	8464807.742	4457595.095
160	8464798.468	4457602.96
161	8464785.612	4457596.875
162	8464771.989	4457608.865
163	8464772.89	4457613.263
164	8464772.945	4457616.217
<b>Ջրվեժ համայնքի Ջրվեժ բնակավայր</b>		
165	8466147.522	4450307.085

166	8466145.547	4450308.778
167	8466139.738	4450318.741
168	8466130.237	4450333.725
169	8466119.63	4450328.568
170	8466091.789	4450322.735
171	8466085.453	4450321.322
172	8466073.63	4450318.687
173	8466062.499	4450317.426
174	8466063.62	4450311.654
175	8466052.741	4450309.665
176	8466053.325	4450306.704
177	8466055.503	4450293.684
178	8466056.002	4450291.251
179	8466056.204	4450285.907
180	8458274.245	4455058.969
181	8458271.808	4455059.981
182	8458269.878	4455060.803
183	8458261.822	4455064.237
184	8458260.902	4455064.63
185	8458246.387	4455070.817
186	8458233.184	4455076.39
187	8458230.623	4455077.471
188	8458230.494	4455077.157
189	8457599.458	4455303.996
190	8457575.84	4455347.138
191	8457559.765	4455359.851
192	8457555.098	4455403.211
193	8457534.689	4455406.155
194	8457462.423	4455452.254
195	8457402.073	4455467.272
196	8457322.1	4455567.574
197	8453037.138	4455816.168
198	8453037.44	4455809.206
199	8453039.706	4455802.944
200	8453042.088	4455796.362
201	8453044.811	4455788.84
202	8453047.062	4455781.802
203	8453051.18	4455769.662
204	8453069.868	4455742.038
<b>Քաղաք Հրազդան</b>		
205	8479820.693	4487571.349
206	8479212.177	4486704.94

207	8479152.315	4486604.728
208	8479052.871	4486390.246
209	8478739.065	4487060.225
210	8478720.881	4487054.552
211	8478708.966	4487044.162
212	8478688.771	4487034.942
213	8478681.295	4487051.317
214	8478673.916	4487067.479
215	8478670.912	4487074.059
216	8478666.93	4487070.236
217	8478664.939	4487068.435
218	8478314.88	4487294.812
219	8478312.602	4487293.15
220	8478298.72	4487279.728
221	8478294.349	4487276.196
222	8478254.738	4487221.275
223	8478233.851	4487197.269
224	8478225.048	4487205.222
225	8478221.361	4487211.269
226	8478220.023	4487215.067
227	8478219.125	4487219.319
228	8478218.794	4487223.127
229	8478218.794	4487230.638
230	8478219.456	4487241.192
231	8478220.874	4487249.005
232	8478221.928	4487251.689
233	8478209.092	4487254.407
234	8478186.09	4487279.988
235	8478214.995	4487295.931
236	8478216.576	4487300.036
237	8478222.329	4487314.967
238	8478214.242	4487317.383
239	8478196.978	4487317.222
240	8478181.966	4487314.96
241	8478134.14	4487309.602
242	8478098.998	4487302.764
243	8478049.182	4487288.675
244	8478047.886	4487295.21
245	8478043.067	4487314.649
246	8478038.034	4487334.95
247	8478035.267	4487341.705
248	8478610.72	4487787.587



249	8478695.82	4487973.841
250	8478720.638	4488023.159
251	8478811.331	4488097.657
252	8478814.622	4488095.363
253	8478827.213	4488090.52
254	8478833.632	4488089.409
255	8478834.566	4488088.926
256	8478813.863	4488052.419
257	8478772.133	4487971.168
258	8478772.556	4487957.727
259	8478803.982	4487900.458
260	8478885.765	4487818.742
261	8478924.85	4487805.327
262	8478969.016	4487772.466
263	8479026.095	4487719.784
264	8479063.616	4487639.128
265	8479097.231	4487608.323
266	8479115.009	4487600.203
267	8479155.861	4487605.283
268	8479222.522	4487626.439
269	8479259.988	4487638.345
270	8479311.264	4487650.727
271	8479430.47	4487669.108
272	8479530.498	4487714.228
273	8479623.623	4487700.151
274	8479713.759	4487726.57
275	8479733.251	4487743.909
276	8479816.579	4487905.665
277	8479853.37	4487935.879
278	8479899.725	4487958.21
279	8479958.824	4487976.964
280	8480012.522	4487992.984
281	8480103.116	4488013.727
282	8478871.532	4486139.605
283	8478876.377	4486136.605
284	8478877.332	4486135.921
285	8478888.025	4486128.944
286	8478900.48	4486121.272
287	8478902.081	4486122.076
288	8478908.297	4486124.65
289	8478915.792	4486126.221
290	8478928.945	4486126.129

291	8478943.11	4486128.795
292	8478952.57	4486131.342
293	8478963.166	4486135.762
294	8478980.281	4486148.829
295	8478989.35	4486154.9
296	8479002.907	4486162.37
297	8479011.653	4486164.301
298	8479018.074	4486164.717
299	8479031.201	4486163.309
300	8479040.261	4486159.62
301	8479059.253	4486149.427
302	8479088.256	4486134.953
303	8479093.388	4486133.272
304	8479103.341	4486132.167
305	8479122.521	4486133.264
306	8479151.341	4486136.852
307	8479159.891	4486137.821
308	8479167.977	4486137.667
309	8479178.021	4486137.174
310	8479191.616	4486138.464
311	8479202.954	4486140.856
312	8479211.936	4486141.417
313	8479211.965	4486141.419
314	8479213.869	4486141.538
315	8479231.996	4486137.643
316	8479239.988	4486137.156
317	8479247.004	4486138.227
318	8479254.046	4486141.503
319	8479258.88	4486143.498
320	8479263.229	4486145.262
321	8479267.061	4486147.542
322	8479275.826	4486152.945
323	8479283.318	4486157.893
324	8479287.322	4486161.249
325	8479290.689	4486164.794
326	8479295.555	4486170.688
327	8479298.267	4486174.561
328	8479301.712	4486180.541
329	8479302.895	4486183.85
330	8479304.531	4486189.959
331	8479307.718	4486199.39
332	8479309.704	4486207.931

333	8479326.946	4486247.907
334	8479336.189	4486272.705
335	8479339.691	4486278.61
336	8479357.337	4486294.144
337	8479367.56	4486298.622
338	8479394.672	4486310.965
339	8479448.312	4486334.777
340	8479461.497	4486341.83
341	8479468.058	4486345.989
342	8479471.534	4486349.235
343	8479475.25	4486353.846
344	8479476.748	4486356.9
345	8479482.741	4486370.817
346	8479486.816	4486384.068
347	8479488.614	4486400.357
348	8479492.599	4486432.541
349	8479496.168	4486449.453
350	8479505.525	4486499.655
351	8479508.034	4486515.02
352	8479627.824	4486519.041
353	8479632.614	4486518.85
354	8479637.021	4486517.127
355	8479642.577	4486513.107
356	8479653.498	4486504.415
357	8479662.12	4486494.651
358	8479666.335	4486487.376
359	8479700.533	4486454.03
360	8479716.938	4486440.852
361	8479733.343	4486427.674
362	8479853.607	4486330.253
363	8479971.138	4486235.063
364	8480063.171	4486161.497
365	8480085.172	4486146.5
366	8480078.123	4486136.705
367	8480077.788	4486123.374
368	8480077.453	4486110.043
369	8480077.989	4486097.436
370	8480078.831	4486062.624
371	8480079.034	4486054.228
372	8480079.599	4486030.895
373	8480048.528	4486020.421
374	8480017.457	4486009.947

375	8479924.303	4485987.164
376	8479888.722	4485972.605
377	8479853.142	4485958.046
378	8479839.355	4485956.528
379	8479825.568	4485955.009
380	8479804.775	4485953.926
381	8479783.982	4485952.843
382	8479742.961	4485963.042
383	8479714.878	4485970.087
384	8479686.795	4485977.132
385	8479687.141	4486013.706
386	8479690.224	4486013.445
387	8479690.298	4486015.337
388	8479690.372	4486017.23
389	8479686.087	4486017.509
390	8479681.802	4486017.788
391	8479678.52	4486017.893
392	8479675.237	4486017.999
393	8479666.841	4486017.774
394	8479657.562	4486018.006
395	8479656.679	4485874.353
396	8479652.869	4485858.76
397	8479639.64	4485837.805
398	8479620.484	4485819.39
399	8479572.329	4485791.873
400	8479565.768	4485747.847
401	8479575.187	4485737.898
402	8479574.446	4485692.39
403	8479543.754	4485635.028
404	8479151.032	4485380.914
405	8479169.42	4485360.97
406	8479185.228	4485337.356
407	8479191.139	4485319.083
408	8479208.932	4485306.515
409	8479241.254	4485274.914
410	8479245.202	4485220.917
411	8479251.176	4485209.165
412	8479259.113	4485198.317
413	8479267.339	4485191.289
414	8479281.802	4485182.971
415	8479301.778	4485175.563
416	8479323.096	4485171.916

417	8479345.566	4485162.4
418	8479362.897	4485147.649
419	8479368.939	4485138.901
420	8479374.935	4485127.012
421	8479428.673	4485070.754
422	8479432.377	4485043.436
423	8479432.642	4485032.919
424	8479425.3	4484990.123
425	8479424.572	4484971.932
426	8479440.447	4484947.591
427	8479459.193	4484940.306
428	8479470.539	4484928.028
429	8479843.497	4489069.157
430	8479835.415	4489071.385
431	8479831.767	4489071.55
432	8479828.991	4489071.641
433	8479824.138	4489072.027
434	8479822.383	4489072.419
435	8479821.29	4489073.25
436	8479820.162	4489074.408
437	8479804.484	4489075.082
438	8479799.074	4489085.103
439	8479793.518	4489087.166
440	8479790.159	4489087.221
441	8479759.101	4489192.889
442	8478893.919	4489027.83
443	8478629.809	4489027.808
444	8478436.53	4488963.514
445	8478427.534	4489003.863
446	8479863.765	4489306.029
447	8479873.058	4489304.925
448	8479872.387	4489318.709
449	8479868.515	4489398.236
450	8479901.612	4489390.633
451	8479907.849	4489406.044
452	8479915.066	4489418.518
453	8479941.218	4489468.671
454	8479969.793	4489504.125
455	8480030.119	4489525.821
456	8480081.616	4489562.863
457	8480111.784	4489541.944
458	8480166.167	4489564.495

459	8480224.094	4489543.945
460	8480271.365	4489553.065
461	8480290.469	4489568.683
462	8480348.946	4489557.383
463	8480432.145	4489330.691
464	8480615.237	4489396.572
465	8480685.881	4489399.483
466	8480702.55	4489361.118
467	8480702.123	4489316.524
468	8480709.002	4489288.478
469	8480718.935	4489262.928
470	8480714.192	4489235.97
471	8480715.779	4489173.263
472	8480722.543	4489174.688
473	8480737	4489174.755
474	8480792.078	4489176.696
475	8480822.45	4489177.025
476	8480867.58	4489177.514
477	8480875.185	4489175.088
478	8480856.135	4489070.842
479	8480860.652	4489068.201
480	8480898.728	4489050.041
481	8480940.902	4489030.12
482	8481011.416	4488996.432
483	8481126.232	4488941.794
484	8481131.298	4488939.447
485	8481133.315	4488938.161
487	8480333.397	4489790.177
488	8480183.344	4489794.813
489	8480140.886	4489805.166
490	8480122.735	4489890.717
491	8480018.886	4490030.947
492	8480054.294	4490073.155
493	8480077.466	4490116.319
494	8480093.611	4490158.724
495	8480086.083	4490160.166
496	8480115.569	4490218.396
497	8480117.959	4490226.339
498	8480148.661	4490303.691
499	8480152.271	4490312.891
500	8480357.242	4490648.625
500	8480175.671	4490314.257

501	8480392.63	4490661.523
502	8480442.24	4490719.07
503	8477701.321	4487616.172
504	8477697.725	4487612.254
505	8477668.833	4487631.833
506	8477648.195	4487641.887
507	8477629.674	4487647.179
508	8477620.092	4487645.529
509	8477619.607	4487647.617
510	8477619.469	4487649.437
511	8477619.37	4487651.21
512	8477579.803	4487651.38
513	8477549.885	4487651.653
514	8477517.017	4487651.536
515	8477510.181	4487651.47
516	8477494.099	4487651.405
517	8477489.346	4487651.34
518	8477487.522	4487652.056
519	8477485.895	4487652.967
520	8477484.527	4487654.919
521	8477484.332	4487656.48
522	8477483.941	4487658.562
523	8477484.137	4487665.719
524	8477484.33	4487668.167
525	8477467.346	4487670.386
526	8477466.048	4487659.977
527	8477463.292	4487659.112
528	8477461.465	4487659.224
529	8477458.131	4487660.009
530	8477451.611	4487661.999
531	8477443.165	4487666.07
532	8477436.21	4487670.041
533	8477382.168	4487708.343
534	8477381.075	4487722.784
535	8477346.704	4487729.569
536	8477359.195	4487752.355
537	8477373.545	4487802.705
538	8477408.713	4487803.715
539	8477410.32	4487814.845
540	8477405.348	4487829.705
541	8477435.214	4487839.397
542	8477450.15	4487841.372

543	8477464.07	4487847.443
544	8477478.762	4487858.417
545	8477492.726	4487860.817
546	8477494.487	4487865.844
547	8477494.396	4487872.608
548	8477493.253	4487878.373
549	8477491.525	4487884.122
550	8477492.082	4487891.954
551	8477492.58	4487904.855
552	8477511.015	4487912.336
553	8477517.078	4487948.558
554	8477520.254	4487959.611
555	8477525.032	4487972.4
556	8477529.474	4487979.049
557	8477533.67	4487982.553
558	8477545.298	4487983.039
559	8477557.089	4487983.363
560	8477564.391	4487982.823
561	8477570.882	4487981.201
562	8477575.933	4487978.554
563	8477579.881	4487975.635
564	8477603.297	4487982.027
565	8477617.612	4487986.367
566	8477643.492	4487989.255
567	8477660.217	4487995.126
568	8477666.196	4487997.276
569	8477682.185	4488002.017
570	8477699.951	4488008.89
571	8477711.686	4488012.962
572	8477713.564	4488013.257
573	8477716.254	4488013.277
574	8477718.658	4488013.074
575	8477721.184	4488012.463
576	8477723.975	4488011.71
577	8477726.542	4488010.712
578	8477729.464	4488009.584
579	8477731.909	4488008.363
580	8477734.272	4488007.101
581	8477736.747	4488005.526
582	8477737.969	4488004.732
583	8477740.19	4488003.062
584	8477742.411	4488001.006



585	8477745.74	4487997.937
586	8477748.144	4487995.168
587	8477749.448	4487993.112
588	8477750.65	4487991.463
589	8477751.377	4487990.522
590	8477752.002	4487989.883
591	8477772.932	4488000.662
592	8477786.777	4488007.94
593	8477808.083	4488046.679
594	8477847.733	4488068.651
595	8477865.483	4488082.142
596	8477872.433	4488063.835
597	8477889.471	4488060.594
598	8477897.709	4488064.18
599	8477953.656	4488088.712
600	8477987.461	4488100.201
601	8477994.15	4488087.749
602	8478002.882	4488093.613
603	8478003.469	4488097.082
604	8478040.538	4488114.62
605	8478065.509	4488122.453
606	8478066.513	4488122.929
607	8478067.517	4488123.406
608	8478074.516	4488126.936
609	8478084.556	4488133.781
610	8478101.89	4488136.446
611	8478116.176	4488141.145
612	8478119.668	4488141.52
613	8478129.924	4488143.324
614	8478161.706	4488143.32
615	8478157.09	4488092.595
616	8478211.578	4488095.683
617	8478222.726	4488031.718
618	8478232.482	4488015.292
619	8478254.543	4487978.782
620	8478254.869	4487977.838
621	8478267.146	4487979.108
622	8478299.849	4487987.468
623	8478317.84	4487996.253
624	8478329.27	4488005.248
625	8478336.89	4488016.573
626	8478344.828	4488039.856

627	8478345.569	4488066.314
628	8478347.685	4488088.328
629	8478358.692	4488107.907
630	8478374.673	4488124.946
631	8478414.466	4488162.517
632	8478461.139	4488189.611
633	8478553.637	4488237.976
634	8478640.633	4488269.303
635	8478653.756	4488265.176
636	8478662.328	4488256.603
637	8478674.288	4488249.512
638	8478694.079	4488248.771
639	8478735.777	4488260.201
640	8478801.923	4488286.554
641	8478860.991	4488316.301
642	8478872.223	4488318.643
643	8478949.958	4488269.163
644	8478951.651	4488262.813
645	8478928.791	4488207.779
646	8478313.032	4489684.659
647	8478539.888	4489639.88
648	8478609.932	4489599.228
649	8478661.722	4489531.813
650	8478664.374	4489427.488
651	8478578.028	4489398.215
652	8478584.065	4489387.727
653	8478590.227	4489376.644
654	8478602.106	4489368.923
655	8478607.621	4489358.049
656	8478622.86	4489364.881
657	8478623.662	4489360.858
658	8478650.362	4489365.13
659	8478652.984	4489358.722
660	8478680.353	4489365.099
661	8478683.495	4489369.746
662	8478706.025	4489377.623
663	8478724.295	4489389.495
664	8478734.423	4489396.715
665	8478744.778	4489401.673
666	8478753.096	4489403.241
667	8478755.293	4489403.945
668	8478745.131	4489431.582

669	8478775.853	4489438.789
670	8478802.04	4489450.142
671	8478804.081	4489450.294
672	8478838.114	4489455.439
673	8478848.093	4489464.632
674	8478851.34	4489464.194
675	8478868.335	4489461.904
676	8478916.946	4489466.245
677	8478931.27	4489465.044
678	8478950.955	4489449.253
679	8478961.241	4489437.433
680	8478970.18	4489437.424
681	8479001.653	4489444.251
682	8479007.319	4489445.677
683	8479030.748	4489449.289
684	8479032.079	4489448.66
685	8479033.763	4489449.394
686	8479032.744	4489454.302
687	8479037.378	4489456.293
688	8479047.849	4489460.15
689	8479055.772	4489462.511
690	8479060.452	4489463.946
691	8479068.461	4489458.667
692	8479074.363	4489464.83
693	8479078.408	4489468.892
694	8479080.066	4489469.886
695	8479082.864	4489471.917
696	8479089.284	4489476.579
697	8479096.646	4489481.748
698	8479111.808	4489492.597
699	8479121.762	4489498.474
700	8479127.48	4489496.448
701	8479150.679	4489518.312
702	8479147.335	4489523.024
703	8479133.156	4489539.393
704	8479144.327	4489549.182
705	8479160.493	4489563.961
706	8479160.44	4489564.643
707	8479158.023	4489569.634
708	8479158.13	4489570.707
709	8479159.473	4489573.605
710	8479161.943	4489576.879

711	8479173.705	4489589.276
712	8479185.608	4489601.776
713	8479186.768	4489600.654
714	8479190.923	4489604.694
715	8479190.905	4489606.749
716	8479192.1	4489610.092
717	8479194.012	4489614.882
718	8479199.304	4489623.387
719	8479201.524	4489626.56
720	8479204.069	4489630.59
721	8479213.961	4489640.602
722	8479222.448	4489649.09
723	8479197.279	4489666.004
724	8479229.149	4489704.323
725	8479251.721	4489686.506
726	8479274.958	4489670.743
727	8479278.989	4489672.301
728	8479279.985	4489672.926
729	8479327.117	4489726.094
730	8479330.679	4489722.096
731	8479333.215	4489719.25
732	8479336.543	4489715.478
733	8479357.335	4489747.605
734	8479361.587	4489747.379
735	8479364.603	4489783.891
736	8479375.424	4489848.282
737	8479402.409	4489894.596
738	8480217.518	4490858.867
739	8480237.885	4490873.263
740	8480299.196	4490885.269
741	8480347.152	4490927.602
742	8480368.98	4490990.11
743	8480393.454	4490991.433
744	8480395.74	4490988.293
745	8480413.145	4490965.106
746	8480430.551	4490941.918
747	8480438.011	4490939.6
748	8480445.47	4490937.281
749	8480454.753	4490935.293
750	8480458.566	4490932.975
751	8480462.378	4490930.656
752	8480464.699	4490928.503

753	8480467.02	4490926.35
754	8480468.18	4490923.7
755	8480469.341	4490921.05
756	8480469.672	4490917.24
757	8480470.003	4490913.431
758	8480469.009	4490907.303
759	8480468.014	4490901.175
760	8480465.031	4490888.587
761	8480462.378	4490876
762	8480462.876	4490871.694
763	8480463.373	4490867.387
764	8480464.202	4490863.247
765	8480465.031	4490859.106
766	8480466.357	4490856.787
767	8480467.683	4490854.469
768	8480469.194	4490853.082
769	8480470.705	4490851.695
770	8480473.191	4490854.676
771	8480475.678	4490857.658
772	8480472.363	4490859.314
773	8480482.172	4490876.131
774	8480491.982	4490892.949
775	8480525.633	4490952.739
776	8480559.283	4491012.53
777	8480581.363	4491053.88
778	8480603.444	4491095.231
779	8480613.57	4491089.829
780	8480625.874	4491083.266
781	8480737.365	4491021.354
782	8480763.76	4491008.984
783	8480790.156	4490996.615
784	8480796.946	4490993.511
785	8480743.271	4490864.216
786	8480751.362	4490860.112
787	8481162.457	4490645.78
788	8481108.404	4490521.523
789	8481446.861	4490274.68
790	8481454.252	4490257.972
791	8481468.028	4490252.583
792	8481152.466	4488970.486
793	8481155.577	4488968.733
794	8481194.176	4488947.885

795	8481197.174	4488946.783
796	8481204.714	4488953.926
797	8481225.749	4488959.086
798	8481262.261	4488955.117
799	8481274.167	4488964.642
800	8481282.105	4488965.039
801	8481286.317	4488974.421
802	8481295.875	4488969.584
803	8481350.247	4488955.18
804	8481359.325	4488952.913
805	8481378.788	4488998.47
806	8481379.486	4489000.103
807	8481397.903	4488992.316
808	8481397.825	4488992.132
809	8481416.017	4488984.181
810	8481415.664	4488983.35
811	8481398.63	4488943.185
812	8481390.82	4488924.768
813	8481387.696	4488917.403
814	8481388.134	4488915.677
815	8481393.493	4488912.024
816	8481396.976	4488913.839
817	8481424.252	4488902.621
818	8481433.583	4488898.826
819	8481431.65	4488894
820	8481429.015	4488887.382
821	8481428.592	4488886.066
822	8481428.711	4488875.467
823	8481453.138	4488867.817
824	8481469.648	4488860.848
825	8481487.325	4488851.936
826	8481517.015	4488838.732
827	8481522.842	4488834.189
828	8481526.455	4488829.943
829	8481528.115	4488826.86
830	8481531.911	4488825.764
831	8481520.881	4488791.674
832	8481535.962	4488761.67
833	8481554.377	4488747.859
834	8481561.72	4488738.03
835	8481613.379	4488653.489
836	8481611.452	4488652.692

837	8481613.401	4488650.837
838	8481604.25	4488646.099
839	8481617.585	4488561.485
840	8481615.26	4488538.27
841	8481625.523	4488507.51
842	8481635.048	4488496.398
843	8481644.725	4488489.526
844	8481661.402	4488488.358
845	8481661.429	4488489.666
846	8481661.414	4488494.064
847	8481675.983	4488494.272
848	8481680.836	4488494.269
849	8481749.402	4488471.692
850	8481811.942	4488425.828
851	8481813.901	4488420.016
852	8481816.416	4488412.316
853	8481821.133	4488397.877
854	8481826.302	4488369.852
855	8481836.108	4488305.999
856	8481839.01	4488286.828
857	8481870.784	4488227.384
858	8481874.185	4488220.749
859	8481879.289	4488210.96
860	8481882.226	4488205.244
861	8481883.182	4488204.951
862	8481898.308	4488200.314
863	8481902.337	4488199.129
864	8481971.413	4488178.807
865	8482032.652	4488161.713
866	8482090.861	4488154.768
867	8482091.036	4487603.471
868	8482052.142	4487624.902
869	8482013.999	4487629.344
870	8481501.279	4488282.923
871	8481442.616	4488223.933
872	8481332.162	4488137.076
873	8481182.407	4488315.141
874	8481162.71	4488342.176
875	8481109.131	4488386.825
876	8481099.54	4488373.927
877	8481098.152	4488345.287
878	8481026.599	4488242.788

879	8480984.689	4488129.123
880	8480969.815	4488096.905
881	8481012.016	4488080.236
882	8481065.079	4488067.474
883	8481077.181	4488060.039
884	8481075.433	4488058.484
885	8481070.027	4488056.663
886	8481060.332	4488052.942
887	8481053.682	4488050.37
888	8481046.404	4488047.562
889	8481028.208	4488037.009
890	8481013.972	4488031.275
891	8481003.952	4488028.022
892	8480995.945	4488025.338
893	8480988.041	4488021.827
894	8480975.385	4488016.562
895	8480972.127	4488014.569
896	8480966.714	4488009.52
897	8480957.764	4487987.422
898	8480946.649	4487959.677
899	8480940.029	4487942.661
900	8480938.502	4487939.503
901	8480930.147	4487922.857
902	8480918.411	4487899.755
903	8480912.422	4487889.025
904	8480904.919	4487874.505
905	8480900.763	4487866.709
906	8480897.263	4487863.262
907	8480889.461	4487855.67
908	8480872.107	4487841.899
909	8480867.283	4487840.837
910	8480857.495	4487834.118
911	8480839.936	4487822.286
912	8480811.5	4487794.319
913	8480800.799	4487780.259
914	8480773.146	4487743.827
915	8480720.392	4487658.824
916	8480719.182	4487659.303
917	8480713.765	4487650.261
918	8480704.455	4487637.792
919	8480669.954	4487591.205
920	8480635.821	4487544.393



921	8480602.739	4487490.452
922	8480588.077	4487458.571
923	8480580.86	4487435.772
924	8480560.902	4487416.192
925	8480550.95	4487403.567
926	8480541.209	4487393.065
927	8480535.037	4487383.267
928	8480528.99	4487370.123
929	8480523.177	4487355.909
930	8480520.246	4487351.127
931	8480533.431	4487339.987
932	8480540.775	4487332.713
933	8480537.973	4487326.865
934	8480527.914	4487310.153
935	8480523.982	4487305.545
936	8480509.46	4487294.292
937	8480471.717	4487258.989
938	8480430.57	4487257.782
939	8480417.004	4487273.819
940	8480409.918	4487281.022
941	8480404.852	4487272.582
942	8480384.862	4487261.125
943	8480364.328	4487247.467
944	8480360.474	4487247.341
945	8480356.936	4487248.162
946	8480354.439	4487249.271
947	8480352.504	4487250.872
948	8480350.704	4487253.659
949	8480349.656	4487258.095
950	8480349.451	4487266.994
951	8480311.396	4487252.747
952	8480272.026	4487219.092
953	8480233.428	4487205.535
954	8480231.798	4487209.187
955	8480231.493	4487213.542
956	8480231.516	4487216.728
957	8480173.686	4487209.266
958	8479879.431	4486431.048
959	8480058.328	4486408.066
960	8480157.597	4486416.708
961	8480431.936	4486368.986
962	8480561.565	4486267.681

963	8480713.584	4486240.535
964	8480718.282	4486239.683
965	8480727.283	4486237.874
966	8480797.666	4486263.367
967	8480837.684	4486263.036
968	8480886.302	4486248.153
969	8480961.377	4486218.387
970	8481045.052	4486186.968
971	8481114.724	4486157.178
972	8481144.145	4486150.405
973	8481204.894	4486165.116
974	8481247.227	4486184.483
975	8481314.908	4486272.84
976	8481354.86	4486336.605
977	8481479.743	4486436.618
978	8481517.314	4486460.166
979	8481608.067	4486466.516
980	8481797.773	4486466.516
981	8481918.953	4486472.601
982	8481979.807	4486496.678
983	8482014.467	4486512.553
984	8482051.245	4486519.432
985	8482079.29	4486478.686
986	8482121.359	4486367.561
987	8482141.468	4486342.161
988	8482179.832	4486307.236
989	8482208.407	4486273.634
990	8482242.539	4486191.348
991	8482258.149	4486170.446
992	8478872.339	4483936.316
993	8478753.277	4484098.241
994	8478739.861	4484087.72
995	8478728.427	4484073.951
996	8478701.81	4484040.052
997	8478686.64	4484022.034
998	8478652.559	4483969.961
999	8478649.266	4483973.045
1000	8478590.97	4484041.362
1001	8478524.114	4484126.114
1002	8478520.37	4484127.056
1003	8478464.016	4484197.781
1004	8478464.56	4484199.473

1005	8478474.354	4484213.391
1006	8478478.532	4484216.994
1007	8478484.618	4484223.976
1008	8478489.577	4484230.733
1009	8478494.086	4484237.333
1010	8478495.249	4484239.576
1011	8478508.525	4484255.234
1012	8478518.198	4484264.807
1013	8478522.488	4484269.384
1014	8478536.013	4484285.376
1015	8478542.789	4484293.224
1016	8478550.401	4484303.362
1017	8478558.969	4484312.185
1018	8478566.267	4484320.571
1019	8478574.604	4484330.69
1020	8478582.44	4484340.366
1021	8478599.189	4484360.209
1022	8478608.684	4484371.7
1023	8478610.087	4484374.7
1024	8478604.438	4484381.827
1025	8478590.243	4484399.925
1026	8478576.117	4484418.076
1027	8478575.502	4484418.865
1028	8478570.135	4484423.724
1029	8478552.198	4484447.495
1030	8478536.241	4484468.154
1031	8478532.6	4484473.452
1032	8478489.993	4484526.293
1033	8478487.432	4484523.379
1034	8478478.838	4484515.684
1035	8478455.028	4484494.807
1036	8478423.469	4484466.535
1037	8478395.859	4484440.768
1038	8478318.962	4484515.39
1039	8478328.646	4484530.938
1040	8478343.07	4484547.485
1041	8478351.461	4484564.936
1042	8478359.852	4484572.546
1043	8478357.538	4484574.682
1044	8478280.097	4484646.951
1045	8478289.76	4484658.271
1046	8478299.574	4484670.892

1047	8478304.85	4484677.973
1048	8478285.312	4484690.52
1049	8478276.015	4484703.02
1050	8478154.962	4484768.566
1051	8478196.855	4484814.436
1052	8478227.536	4484850.256
1053	8478290.286	4484930.792
1054	8478213.276	4485063.783
1055	8478189.146	4485027.429
1056	8478096.753	4485011.395
1057	8478069.765	4485018.857
1058	8477996.899	4485134.744
1059	8477965.449	4485141.223
1060	8477966.844	4485144.242
1061	8477968.183	4485146.988
1062	8477976.864	4485151.925
1063	8477981.121	4485153.499
1064	8478005.608	4485161.242
1065	8478011.268	4485163.885
1066	8478031.903	4485177.968
1067	8478044.113	4485187.257
1068	8478072.651	4485204.377
1069	8478075.715	4485206.254
1070	8478076.049	4485205.639
1071	8478076.69	4485205.921
1072	8478077.433	4485204.435
1073	8478097.836	4485215.74
1074	8478099.177	4485216.601
1075	8478105.751	4485220.152
1076	8478110.462	4485222.847
1077	8478117.257	4485227.12
1078	8478124.053	4485231.393
1079	8478127.462	4485226.449
1080	8478126.987	4485224.757
1081	8478140.742	4485192.016
1082	8478142.447	4485188.61
1083	8478159.077	4485158.329
1084	8478164.802	4485148.888
1085	8478168.717	4485151.28
1086	8478195.94	4485169.459
1087	8478199.609	4485172.488
1088	8478200.095	4485171.961

1089	8478201.886	4485173.265
1090	8478203.663	4485171.304
1091	8478206.392	4485171.773
1092	8478209.458	4485173.008
1093	8478224.197	4485184.808
1094	8478232.353	4485185.187
1095	8478249.551	4485233.805
1096	8478248.889	4485248.357
1097	8478292.545	4485333.685
1098	8478313.381	4485348.899
1099	8478354.061	4485363.451
1100	8478396.064	4485367.75
1101	8478443.358	4485384.617
1102	8478455.037	4485387.741
1103	8478492.925	4485395.573
1104	8478534.201	4485415.893
1105	8478564.892	4485456.533
1106	8478611.036	4485489.765
1107	8478663.021	4485547.973
1108	8478123.374	4485232.546
1109	8478095.999	4485261.305
1110	8478068.625	4485290.064
1111	8478061.144	4485299.485
1112	8478046.604	4485317.712
1113	8478040.911	4485325.524
1114	8478033.31	4485334.67
1115	8478081.868	4485391.456
1116	8477995.349	4485424.397
1117	8477915.384	4485473.863
1118	8477921.133	4485528.775
1119	8477892.101	4485550.91
1120	8477872.204	4485520.642
1121	8477886.208	4485488.691
1122	8477622.286	4485385.503
1123	8477466.106	4485350.649
1124	8477132.608	4485348.747
1125	8476864.078	4485277.048
1126	8476610.077	4485340.019
1127	8476600.023	4485508.294
1128	8476565.098	4485617.302
1129	8476641.827	4485831.615
1130	8476726.494	4485830.028

1131	8476921.228	4485797.22
1132	8477149.299	4485794.045
1133	8477248.253	4485836.907
1134	8477245.982	4485841.909
1135	8477246.078	4485899.078
1136	8477317.26	4485899.097
1137	8477319.021	4485900.656
1138	8477348.359	4485915
1139	8477356.043	4485946.574
1140	8477378.96	4485957.919
1141	8477407.026	4485962.55
1142	8477417.454	4485972.249
1143	8477433.338	4485987.634
1144	8477457.167	4485969.618
1145	8477460.038	4485967.448
1146	8477463.956	4485963.139
1147	8477482.238	4485979.89
1148	8477489.795	4485987.324
1149	8477494.403	4485991.856
1150	8477492.741	4485996.159
1151	8477492.001	4485999.282
1152	8477491.754	4486001.665
1153	8477492.039	4486004.002
1154	8477491.27	4486004.855
1155	8477487.905	4486008.223
1156	8477484.612	4486010.928
1157	8477481.486	4486012.936
1158	8477477.097	4486015.944
1159	8477472.496	4486019.009
1160	8477467.909	4486022.232
1161	8477466.608	4486024.292
1162	8477464.537	4486027.801
1163	8477463.277	4486031.58
1164	8477461.926	4486035.467
1165	8477461.025	4486038.796
1166	8477459.585	4486043.925
1167	8477458.324	4486047.451
1168	8477455.893	4486052.49
1169	8477453.101	4486057.619
1170	8477449.679	4486064.736
1171	8477448.239	4486067.795
1172	8477447.699	4486069.864

1173	8477447.788	4486070.314
1174	8477456.937	4486072.643
1175	8477464.085	4486081.706
1176	8477463.978	4486081.804
1177	8477480.362	4486099.053
1178	8477516.231	4486087.001
1179	8477525.996	4486093.942
1180	8477521.273	4486106.928
1181	8477556.857	4486141.841
1182	8477561.439	4486146.291
1183	8477588.024	4486172.386
1184	8477593.368	4486169.465
1185	8477614.316	4486157.041
1186	8477617.794	4486140.81
1187	8477617.991	4486138.929
1188	8477620.869	4486125.89
1189	8477620.716	4486125.516
1190	8477635.19	4486123.897
1191	8477639.652	4486111.507
1192	8477640.117	4486109.597
1193	8477671.073	4486126.266
1194	8477693.596	4486132.417
1195	8477710.794	4486132.417
1196	8477711.711	4486136.7
1197	8477704.893	4486139.47
1198	8477706.822	4486149.327
1199	8477711.201	4486174.993
1200	8477738.281	4486186.663
1201	8477744.325	4486190.644
1202	8477766.992	4486200.527
1203	8477784.297	4486207.507
1204	8477803.778	4486215.328
1205	8477812.634	4486238.096
1206	8477819.789	4486249.365
1207	8477821.205	4486251.558
1208	8477827.247	4486265.247
1209	8477835.807	4486284.843
1210	8477835.308	4486285.001
1211	8477859.057	4486339.164
1212	8477864.546	4486351.171
1213	8477866.165	4486354.968
1214	8477876.755	4486350.066

1215	8477879.753	4486353.013
1216	8477894.209	4486333.695
1217	8477903.866	4486332.518
1218	8477922.237	4486340.833
1219	8477930.679	4486348.583
1220	8477935.091	4486353.14
1221	8477937.334	4486356.652
1222	8477938.965	4486359.687
1223	8477940.177	4486361.259
1224	8477962.21	4486343.476
1225	8478018.831	4486322.177
1226	8478068.176	4486301.01
1227	8478082.331	4486290.03
1228	8478089.078	4486256.295
1229	8478131.279	4486312.652
1230	8478159.208	4486362.41
1231	8478160.769	4486418.931
1232	8478182.994	4486514.578
1233	8478225.857	4486569.744
1234	8478360.94	4486583.914
1235	8478447.711	4486565.379
1236	8478617.937	4486296.628
1237	8478722.845	4486230.305
1238	8478777.711	4486261.521
1239	8478799.797	4486259.941
1240	8479361.136	4489782.829
1241	8479361.068	4489786.32
1242	8479360.726	4489786.434
1243	8479360.67	4489786.431
1244	8479351.195	4489786.199
1245	8479347.421	4489798.879
1246	8479344.665	4489809.069
1247	8479335.842	4489829.271
1248	8479326.677	4489850.469
1249	8479325.31	4489851.869
1250	8479307.656	4489867.78
1251	8479317.713	4489879.283
1252	8479314.634	4489882.556
1253	8479285.234	4489902.521
1254	8479279.494	4489903.056
1255	8479262.215	4489913.258
1256	8479244.559	4489922.924



1257	8479258.963	4489943.358
1258	8479260.611	4489945.943
1259	8479186.165	4489985.192
1260	8479164.651	4489998.588
1261	8479116.913	4490031.175
1262	8479068.225	4490063.461
1263	8479042.89	4490074.178
1264	8478977.959	4490096.29
1265	8478974.513	4490097.93
1266	8478965.089	4490096.976
1267	8478961.26	4490089.142
1268	8478944.021	4490075.56
1269	8478916.608	4490084.781
1270	8478885.615	4490098.441
1271	8478868.634	4490110.797
1272	8478859.74	4490117.269
1273	8478844.957	4490128.026
1274	8478819.241	4490149.588
1275	8478796.416	4490173.319
1276	8478658.52	4490215.837
1277	8478650.534	4490198.419
1278	8478631.284	4490207.82
1279	8478606.785	4490215.737
1280	8478583.643	4490195.594
1281	8478539.186	4490206.72
1282	8478507.932	4490222.26
1283	8478461.986	4490255.693
1284	8478376.54	4490338.829
1285	8478387.604	4490354.133
1286	8478418.007	4490373.964
1287	8478423.984	4490383.62
1288	8478425.767	4490386.381
1289	8478190.924	4490509.19
1290	8478011.251	4490578.209
1291	8477658.335	4490662.384
1292	8477661.861	4490690.421
1293	8477694.338	4490748.894
1294	8477697.447	4490767.613
1295	8477695.066	4490787.457
1296	8477677.263	4490827.189
1297	8477675.482	4490827.949
1298	8477614.989	4490845.78

1299	8477601.077	4490909.83
1300	8477665.807	4490946.99
1301	8477699.727	4490966.463
1302	8477689.014	4490982.437
1303	8477701.216	4490996.516
1304	8477717.422	4491017.245
1305	8477719.007	4491019.272
1306	8477723.265	4491024.719
1307	8477736.773	4491010.06
1308	8477779.146	4491060.901
1309	8477780.746	4491062.756
1310	8477814.47	4491103.731
1311	8477817.017	4491106.773
1312	8477828.029	4491120.489
1313	8477830.589	4491123.526
1314	8477836.189	4491129.767
1315	8477838.586	4491132.541
1316	8477841.125	4491135.941
1317	8476376.961	4493087.615
1318	8476670.579	4492937.246
1319	8477167.468	4492574.501
1320	8477292.087	4492568.945
1321	8477498.575	4492671.861
1322	8478163.993	4493097.27
1323	8479642.772	4493391.119
1324	8480238.331	4493327.987
1325	8480380.431	4493235.544
1326	8480472.511	4493050.237
1327	8480728.538	4492433.038
1328	8480728.521	4492420.455
1329	8481793.382	4487912.362
1330	8481721.183	4487847.025
1331	8481679.786	4487805.571
1332	8481638.776	4487802.925
1333	8481578.895	4487814.357
1334	8481562.491	4487795.704
1335	8481546.557	4487760.665
1336	8481443.899	4487827.975
1337	8481281.524	4487924.513
1338	8481243.121	4487943.271
1339	8481209.028	4487946.738
1340	8481176.219	4487966.317

1341	8481119.136	4488031.145
<b>Ջրվեժ համայնքի Չորադրյուր բնակավայր</b>		
1342	8470422.61	4452666.133
1343	8470442.256	4452652.188
1344	8470465.872	4452647.556
1345	8470400.688	4452582.927
1346	8470418.228	4452549.067
1347	8470423.892	4452507.338
1348	8470698.152	4452344.283
1349	8470779.168	4452297.506
1350	8470771.631	4452289.352
1351	8470709.975	4452222.806
1352	8470703.643	4452215.971
1353	8470731.525	4452187.902
1354	8470276.885	4451751.566
1355	8470202.533	4451689.779
1356	8470207.56	4451681.841
1357	8470131.602	4451594.995
1358	8469991.188	4451486.219
1359	8469998.68	4451477.11
1360	8470004.862	4451456.729
1361	8470008.669	4451450.951
1362	8470009.286	4451447.984
1363	8470019.732	4451454.564
1364	8470026.509	4451433.817
1365	8470037.6	4451436.863
1366	8470045.924	4451439.149
1367	8470063.266	4451405.843
1368	8470062.422	4451401.201
1369	8469761.558	4451317.712
1370	8469769.634	4451275.352
1371	8468816.658	4451046.421
1372	8468836.49	4451010.697
1373	8468673.732	4450740.927
1374	8468661.826	4450744.565
1375	8468615.43	4450667.268
1376	8468580.492	4450627.914
1377	8468559.928	4450635.353
1378	8468526.988	4450563.357
1379	8468511.277	4450501.026
<b>Քաղաք Եղվարդ</b>		
1380	8455563.822	4465304.202

1381	8455593.543	4465398.823
1382	8455622.871	4465450.017
1383	8455550.228	4465540.217
1384	8455557.053	4465544.348
1385	8455551.49	4465560.412
1386	8455562.951	4465570.548
1387	8455572.315	4465578.829
1388	8455560.523	4465592.163
1389	8455551.315	4465602.575
1390	8455542.968	4465612.014
1391	8455538.529	4465617.033
1392	8455492.29	4465669.32
1393	8455532.543	4465682.289
1394	8455535.257	4465683.15
1395	8455538.784	4465677.998
1396	8455557.726	4465654.041
1397	8455561.149	4465656.858
1398	8455572.799	4465645.886
1399	8455585.649	4465633.929
1400	8455596.562	4465623.776
1401	8455611.769	4465633.107
1402	8455612.18	4465632.4
1403	8455639.835	4465594.807
1404	8455646.615	4465588.025
1405	8455649.448	4465590.969
1406	8455651.884	4465593.414
1407	8455653.555	4465594.939
1408	8455655.828	4465597.131
1409	8455659.017	4465593.753
1410	8455749.936	4465686.93
1411	8455685.491	4465771.622
<b>Քաղաք Չարնցավան</b>		
1412	8469380.139	4473283.545
1413	8469378.685	4473277.434
1414	8469331.526	4473241.61
1415	8469134.632	4473242.426
1416	8468904.378	4473256.959
1417	8468903.132	4473258.502
<b>Քաղաք Բյուրեղավան</b>		
1418	8465030.949	4464700.974
1419	8465034.219	4464700.613
1420	8465074.035	4464698.668

1421	8465096.368	4464698.943
1422	8465096.752	4464693.037
1423	8465107.054	4464691.916
1424	8465107.848	4464691.345
1425	8465107.881	4464695.847
1426	8465110.195	4464695.808
1427	8465111.238	4464694.279
1428	8465120.554	4464699.498
1429	8465128.517	4464700.633
1430	8465141.895	4464689.168
1431	8465153.683	4464677.074
1432	8465157.18	4464675.077
1433	8465167.55	4464668.426
1434	8465178.225	4464662.321
1435	8465181.201	4464660.619
1436	8465188.964	4464656.179
1437	8465198.266	4464650.75
1438	8465198.516	4464650.604
1439	8465207.019	4464646.081
1440	8465213.835	4464642.454
1441	8465226.202	4464634.724
1442	8465225.058	4464633.203
1443	8465226.938	4464632.228
1444	8465234.336	4464648.294
1445	8465237.403	4464654.954
1446	8465242.16	4464652.189
1447	8465242.679	4464653.831
1448	8465272.43	4464639.26
1449	8465285.019	4464656.935
1450	8465287.527	4464660.156
1451	8465286.857	4464662.139
1452	8465297.583	4464680.385
1453	8465307.927	4464692.15
1454	8465323.282	4464721.614
1455	8465325.619	4464726.113
1456	8465327.944	4464730.519
1457	8465328.505	4464731.88
1458	8465330.429	4464735.645
1459	8465332.113	4464738.449
1460	8465333.796	4464742.374
1461	8465335.64	4464745.898
1462	8465336.983	4464747.283

1463	8465339.562	4464751.625
1464	8465342.285	4464756.264
1465	8465344.733	4464760.515
1466	8465347.622	4464765.504
1467	8465357.992	4464783.32
1468	8465369.133	4464801.829
1469	8465371.395	4464805.586
1470	8465372.878	4464808.016
1471	8465379.417	4464818.733
1472	8465374.404	4464822.002
1473	8465375.878	4464824.344
1474	8465369.115	4464828.883
1475	8465372.624	4464833.772
1476	8465368.32	4464837.653
1477	8465372.023	4464842.99
1478	8465367.144	4464844.834
1479	8465359.651	4464849.26
1480	8465367.266	4464863.724
1481	8465379.123	4464884.412
1482	8465383.945	4464891.692
1483	8465385.424	4464893.925
1484	8465391.793	4464900.495
1485	8465395.143	4464903.045
1486	8465398.973	4464906.007
1487	8465420.592	4464922.917
1488	8465427.827	4464928.577
1489	8465450.579	4464943.305
1490	8465461.733	4464948.429
1491	8465483.174	4464956.754
1492	8465503.758	4464963.365
1493	8465538.77	4464967.629
1494	8465551.201	4464964.892
1495	8465565.745	4464963.418
1496	8465579.106	4464964.306
1497	8465595.004	4464965.027
1498	8465606.634	4464963.186
1499	8465609.824	4464968.274
1500	8465611.065	4464970.506
1501	8465613.7	4464975.245
1502	8465621.475	4464989.228
1503	8465649.568	4464978.25
1504	8465652.478	4464982.446

1505	8465620.563	4465002.496
1506	8465625.058	4465013.537
1507	8465628.454	4465019.728
1508	8465626	4465021.164
1509	8465630.532	4465027.895
1510	8465701.332	4465031.853
1511	8465708.241	4465034.907
1512	8465745.881	4464957.192
1513	8465753.852	4464960.623
1514	8465768.191	4464966.674
1515	8465796.914	4464978.796
1516	8465804.117	4464980.502
1517	8465810.285	4464967.339
1518	8465847.973	4464981.186
1519	8465867.86	4464916.535
1520	8465872.627	4464918.042
1521	8465881.542	4464889.837
1522	8465886.484	4464855.89
1523	8465879.422	4464804.942
1524	8465872.491	4464766.951
1525	8465876.913	4464762.974
1526	8465875.309	4464738.997
1527	8465875.382	4464730.355
1528	8465887.468	4464737.821
1529	8465890.75	4464738.328
1530	8465893.415	4464738.142
1531	8465896.82	4464733.172
1532	8465899.345	4464730.783
1533	8465911.068	4464735.644
1534	8465939.453	4464749.186
1535	8465942.965	4464750.862
1536	8465946.172	4464754.422
1537	8465937.864	4464772.793
1538	8465944.642	4464776.309
1539	8465948.449	4464777.332
1540	8465996.968	4464752.944
1541	8466017.737	4464712.595
1542	8466076.343	4464737.995
1543	8466138.52	4464573.556
1544	8466209.561	4464294.828
1545	8466221.467	4464228.351
1546	8466220.806	4464149.968

1547	8466210.884	4464117.226
1548	8466158.628	4464044.796
1549	8466113.9	4464020.145
1550	8466095.649	4464051.396
1551	8466021.442	4464232.479
1552	8465910.331	4464208.481
1553	8465831.396	4464197.513
<b>Պտղնի համայնք</b>		
1554	8464419.735	4457452.785
1555	8464463.253	4457520.983
1556	8464513.788	4457636.077
1557	8464519.345	4457674.706
1558	8464515.065	4457696.138
1559	8464473.447	4457615.303
1560	8464417.57	4457541.075
1561	8464377.747	4457597.173
1562	8464357.223	4457630.486
1563	8464356.38	4457631.696
1564	8464328.75	4457620.376
1565	8464287.986	4457596.658
1566	8464256.394	4457593.879
1567	8464246.646	4457585.483
1568	8464240.008	4457586.527
1569	8464199.534	4457596.552
1570	8464176.754	4457613.32
1571	8464153.513	4457632.251
1572	8464145.059	4457639.092
1573	8464127.481	4457647.069
1574	8464091.471	4457657.164
1575	8464068.331	4457656.834
1576	8464037.481	4457668.672
1577	8463996.494	4457735.309
1578	8463988.26	4457729.241
1579	8463975.21	4457746.948
1580	8463983.444	4457753.017
1581	8463983.158	4457753.477
1582	8463981.455	4457756.311
1583	8464102.898	4457824.021
1584	8464092.428	4457833.798
1585	8464010.937	4457877.198
1586	8463981.687	4457898.703
1587	8463983.761	4457900.918



1588	8463985.449	4457903.279
1589	8463997.827	4457912.837
1590	8464002.21	4457916.324
1591	8464018.644	4457929.398
1592	8464041.62	4457947.51
1593	8464053.796	4457956.726
1594	8464053.956	4457956.847
1595	8464057.447	4457959.491
1596	8464066.934	4457967.01
1597	8464076.803	4457974.832
1598	8464092.314	4457987.126
1599	8464091.084	4457989.609
1600	8464098.769	4457992.286
1601	8464093.274	4458022.07
1602	8464105.194	4458025.033
1603	8464108.537	4458027.516
1604	8464100.648	4458247.272
1605	8464092.778	4458248.259
1606	8464073.902	4458290.978
1607	8464071.212	4458294.466
1608	8464059.915	4458312.539
1609	8464060.476	4458358.354
1610	8464060.614	4458362.625
1611	8464151.872	4458381.129
1612	8464151.022	4458385.868
1613	8464150.352	4458399.238
1614	8464148.798	4458421.955
1615	8464147.503	4458448.374
1616	8464150.651	4458474.141
1617	8464151.942	4458491.299
1618	8464153.485	4458522.476
1619	8464153.015	4458538.657
1620	8464164.294	4458571.741
1621	8464203.872	4458631.924
1622	8464214.868	4458644.991
1623	8464256.176	4458692.798
1624	8464264.6	4458703.408
1625	8464309.171	4458716.049
1626	8464314.051	4458717.42
1627	8464620.259	4458634.159
1628	8464637.548	4458651.749
1629	8464697.382	4458605.078

1630	8464696.036	4458580.122
1631	8464696.243	4458575.043
1632	8464853.532	4458610.096
1633	8464897.982	4458639.861
1634	8464973.389	4458714.871
1635	8465033.257	4458803.116
1636	8465023.407	4458811.702
1637	8465036.837	4458829.474
1638	8465040.042	4458833.581
1639	8465028.395	4458836.698
1640	8465025.098	4458837.58
1641	8465026.917	4458847.921
1642	8465030.101	4458866.021
1643	8465031.054	4458871.438
1644	8465035.089	4458917.925
1645	8465035.404	4458921.766
1646	8465037.632	4458947.781
1647	8465038.214	4458955.206
1648	8465039.911	4458974.386
1649	8465020.176	4458975.996
1650	8465023.117	4458994.517
1651	8465030.998	4459023.076
1652	8465045.038	4459081.432
1653	8465033.264	4459089.006
1654	8465008.588	4459119.401
1655	8464997.223	4459114.072
1656	8464983.261	4459167.188
1657	8464986.034	4459180.361
1658	8464994.892	4459183.343
1659	8464978.746	4459255.538
1660	8464981.52	4459275.749
1661	8464995.393	4459304.983
1662	8465067.274	4459375.552
1663	8465090.83	4459358.361
1664	8465084.481	4459340.574
1665	8465085.54	4459342.502
1666	8465086.173	4459343.883
1667	8465109.163	4459392.762
1668	8465109.054	4459469.046
1669	8465109.014	4459497.072
1670	8465108.973	4459525.972
1671	8465106.518	4459526.084

1672	8465091.582	4459575.77
1673	8465111.892	4459597.673
1674	8465114.966	4459613.717
1675	8465131.515	4459656.502
1676	8465135.069	4459655.817
1677	8465145.592	4459695.09
1678	8465154.63	4459719.663
1679	8465158.18	4459729.63
1680	8465149.672	4459788.628
1681	8465152.979	4459827.323
1682	8465132.143	4459832.946
1683	8465135.45	4459863.704
1684	8465072.942	4459885.863
1685	8465096.755	4459950.686
1686	8465083.195	4459977.144
1687	8465085.179	4459994.673
1688	8465101.716	4460019.477
1689	8465133.135	4460050.235
1690	8465165.847	4460072.484
1691	8465193.298	4460078.04
1692	8465215.589	4460090.608
1693	8465252.41	4460126.084
1694	8465284.954	4460151.749
1695	8465372.134	4460171.46
1696	8465406.001	4460166.301
1697	8465446.218	4460187.6
1698	8465560.232	4460197.09
1699	8465601.053	4460193.804
1700	8465600.657	4460201.791
1701	8465669.01	4460205.55
1702	8465672.215	4460205.007
1703	8465672.68	4460204.928
1704	8465674.519	4460204.617
1705	8465685.199	4460201.519
1706	8465682.43	4460192.439
1707	8465682.935	4460188.596
1708	8465677.906	4460177.898
1709	8465676.232	4460174.685
1710	8465674.438	4460172.484
1711	8465671.727	4460170.754
1712	8465669.124	4460169.812
1713	8465667.471	4460170.519

1714	8465664.042	4460170.335
1715	8465661.313	4460169.649
1716	8465656.572	4460163.425
1717	8465650.732	4460158.863
1718	8465647.998	4460160.775
1719	8465631.897	4460144.127
1720	8465630.788	4460140.676
1721	8465630.505	4460138.508
1722	8465630.325	4460132.905
1723	8465631.145	4460126.875
1724	8465632.417	4460122.344
1725	8465634.59	4460116.781
1726	8465636.077	4460111.672
1727	8465637.539	4460107.914
1728	8465647.299	4460097.484
1729	8465652.465	4460090.469
1730	8465656.402	4460083.173
1731	8465659.766	4460078.208
1732	8465663.086	4460072.857
1733	8465666.772	4460068.769
1734	8465668.985	4460066.824
1735	8465670.754	4460065.806
1736	8465673.056	4460065.275
1737	8465675.048	4460064.967
1738	8465677.659	4460064.568
1739	8465679.252	4460063.861
1740	8465681.021	4460062.269
1741	8465683.943	4460059.129
1742	8465685.991	4460056.581
1743	8465687.408	4460053.574
1744	8465687.641	4460052.896
1745	8465689.265	4460048.179
1746	8465690.77	4460043.211
1747	8465692.408	4460034.764
1748	8465692.762	4460027.706
1749	8465701.735	4459997.234
1750	8465705.772	4459989.866
1751	8465711.671	4459982.209
1752	8465715.5	4459984.778
1753	8465726.455	4459970.113
1754	8465737.331	4459962.045
1755	8465742.71	4459957.913

1756	8465756.969	4459946.623
1757	8465757.729	4459935.344
1758	8465757.337	4459924.888
1759	8465754.106	4459900.745
1760	8465756.372	4459896.371
1761	8465764.604	4459883.934
1762	8465766.767	4459873.467
1763	8465772.239	4459873.331
1764	8465774.915	4459856.386
1765	8465775.214	4459856.399
1766	8465775.257	4459854.4
1767	8465777.951	4459847.054
1768	8465779.975	4459838.812
1769	8465781.339	4459821.093
1770	8465781.188	4459808.985
1771	8465777.797	4459801.566
1772	8465772.715	4459789.967
1773	8465767.466	4459781.217
1774	8465750.801	4459756.165
1775	8465744.7	4459749.304
1776	8465733.674	4459740.594
1777	8465727.296	4459730.536
1778	8465722.162	4459712.697
1779	8465718.596	4459699.018
1780	8465718.387	4459695.206
1781	8465718.896	4459693.881
1782	8465723.738	4459684.805
1783	8465726.027	4459681.065
1784	8465728.679	4459678.375
1785	8465734.614	4459672.91
1786	8465736.629	4459670.369
1787	8465738.438	4459666.256
1788	8465739.281	4459660.951
1789	8465740.319	4459652.454
1790	8465737.914	4459644.135
1791	8465735.075	4459634.776
1792	8465735.511	4459626.1
1793	8465742.058	4459608.851
1794	8465747.316	4459593.718
1795	8465745.889	4459590.724
1796	8465741.102	4459583.678
1797	8465737.267	4459578.53

1798	8465735.147	4459573.069
1799	8465734.023	4459566.541
1800	8465732.593	4459548.922
1801	8465732.608	4459531.937
1802	8465734.719	4459532.005
1803	8465738.541	4459532.317
1804	8465738.929	4459528.752
1805	8465740.735	4459514.961
1806	8465741.576	4459514.601
1807	8465753.06	4459515.177
1808	8465755.183	4459492.878
1809	8465737.206	4459491.967
1810	8465738.686	4459477.984
1811	8465738.725	4459459.759
1812	8465738.805	4459457.322
1813	8465739.845	4459457.309
1814	8465743.91	4459444.71
1815	8465748.02	4459441.888
1816	8465750.324	4459424.62
1817	8465751.381	4459407.393
1818	8465753.548	4459389.976
1819	8465755.727	4459372.529
1820	8465758.806	4459366.497
1821	8465770.876	4459368.082
1822	8465773.236	4459351.247
1823	8465778.618	4459351.681
1824	8465779.689	4459338.424
1825	8465769.879	4459337.805
1826	8465770.619	4459331.709
1827	8465773.116	4459327.596
1828	8465774.174	4459316.105
1829	8465825.22	4459317.342
1830	8465823.048	4459287.325
1831	8465837.251	4459285.459
1832	8465838.874	4459285.245
1833	8465851.571	4459283.577
<b>Շիրակի մարզ</b>		
<b>Քաղաք Գյումրի</b>		
1	8402213.127	4518005.475
2	8402252.214	4518001.309
3	8402250.287	4517965.192

4	8402299.06	4518009.669
5	8402328.678	4517994.959
6	8402458.781	4517989.344
7	8402482.402	4517970.088
8	8402497.117	4517971.515
9	8402538.094	4517974.038
10	8402539.091	4517979.401
11	8402604.904	4517974.057
12	8403066.209	4519595.177
13	8403057.975	4519522.586
14	8403055.881	4519522.499
15	8403050.149	4519522.272
16	8403050.116	4519523.327
17	8403050.088	4519524.217
18	8403047.728	4519524.347
19	8403042.006	4519429.012
20	8403031.115	4519340.752
21	8404043.966	4518397.937
22	8402624.097	4516848.061
23	8402623.433	4516849.686
24	8402623.395	4516849.936
25	8402623.13	4516851.645
26	8402626.957	4516852.561
27	8402625.172	4516859.307
28	8402627.485	4516860.243
29	8402627.018	4516864.528
30	8402626.048	4516875.285
31	8402616.955	4516874.584
32	8402616.743	4516877.141
33	8402615.267	4516877.157
34	8402610.067	4516877.215
35	8402607.431	4516876.941
36	8402606.842	4516877.621
37	8402599.691	4516877.974
38	8402599.821	4516873.495
39	8402596.356	4516873.673
40	8402592.56	4516873.867
41	8401814.839	4517936.59
42	8402592.345	4516871.481
43	8401494.428	4517975.484
44	8402590.701	4516871.455
45	8402587.736	4516874.473

46	8402590.369	4516880.959
47	8402591.739	4516884.177
48	8402588.807	4516884.393
49	8402574.73	4516885.406
50	8402574.598	4516873.874
51	8402540.055	4516875.224
52	8402539.672	4516866.042
53	8402467.042	4516869.392
54	8402444.691	4516768.91
55	8402426.07	4516776.452
56	8402414.134	4516785.939
57	8402412.151	4516787.466
58	8402407.445	4516791.189
59	8402397.382	4516799.363
60	8402266.957	4516701.933
61	8402263.458	4516697.689
62	8402257.463	4516690.449
63	8402213.162	4516640.927
64	8402201.968	4516643.683
65	8402162.461	4516661.678
66	8402155.189	4516682.01
67	8402056.118	4516706.842
68	8401956.131	4516728.14
69	8401921.801	4516712.721
70	8401912.276	4516724.627
71	8401906.415	4516814.913
72	8401900.375	4516815.006
73	8401862.568	4516815.59
74	8401857.548	4516815.668
75	8401851.481	4516815.508
76	8400702.992	4521769.037
77	8400700.271	4521764.8
78	8400690.679	4521765.441
79	8400673.969	4521719.945
80	8400651.744	4521661.419
81	8400620.982	4521661.648
82	8400621.132	4521663.895
83	8400628.089	4521768.003
84	8400540.98	4521773.824
85	8400533.603	4521774.317
86	8400356.463	4521786.154
87	8400351.91	4521786.458



88	8400353.5	4521812.333
89	8400353.859	4521815.321
90	8400354.172	4521816.227
91	8400365.654	4521886.323
92	8400367.292	4521900.18
93	8400373.376	4521944.969
94	8400373.323	4522007.466
95	8400373.508	4522061.737
96	8400373.256	4522078.291
97	8400362.393	4522081.972
98	8400283.086	4522086.61
99	8400289.316	4522194.341
100	8400323.347	4522197.318
101	8400353.298	4522195.603
102	8400369.023	4522194.702
103	8400400.114	4522212.908
104	8400589.14	4522202.083
105	8400589.122	4522196.974
106	8400591.713	4522196.509
107	8401891.914	4521852.079
108	8402033.982	4520875.371
109	8402284.079	4520853.589
110	8402281.887	4520843.746
111	8402282.867	4520823.877
112	8402285.649	4520818.936
113	8402287.484	4520815.737
114	8402288.286	4520816.114
115	8402289.433	4520814.183
116	8402290.219	4520813.036
117	8402288.605	4520812.068
118	8402289.763	4520810.083
119	8403541.903	4517156.779
120	8404058.109	4516394.875
121	8403386.334	4515301.545
122	8402631.021	4514773.37
123	8402347.05	4514806.503
124	8402346.534	4514807.197
125	8402360.566	4514819.381
126	8402361.536	4514820.297
127	8402367.392	4514825.827
128	8402366.528	4514826.743
129	8402373.174	4514833.329

130	8402443.181	4514904.125
131	8402443.933	4514905.019
132	8402451.422	4514913.14
133	8402469.853	4514933.505
134	8402473.777	4514937.734
135	8402482.016	4514931.369
136	8402488.159	4514926.623
137	8402501.165	4514943.457
138	8402502.109	4514942.728
139	8402505.426	4514947.203
140	8402509.399	4514952
141	8402183.01	4515179.73
142	8402936.105	4516217.074
143	8402924.301	4516222.221
144	8402923.652	4516222.64
145	8402908.323	4516232.767
146	8402911.701	4516237.609
147	8402907.553	4516240.45
148	8402904.194	4516235.688
149	8402899.308	4516239.274
150	8402896.001	4516241.735
151	8402892.753	4516244.108
152	8402886.186	4516249.176
153	8402866.486	4516263.788
154	8402855.301	4516272.307
155	8402846.985	4516278.617
156	8402836.476	4516286.211
157	8402831.941	4516289.464
158	8402825.274	4516294.309
159	8402818.49	4516299.146
160	8402815.161	4516301.626
161	8402807.236	4516307.597
162	8402805.939	4516305.927
163	8402797.519	4516294.287
164	8402793.949	4516294.15
165	8402784.888	4516277.049
166	8402770.976	4516276.637
167	8402764.514	4516272.923
168	8402754.633	4516272.887
169	8402748.483	4516272.735
170	8402742.013	4516272.535
171	8402742.032	4516273.037

172	8402735.801	4516272.512
173	8402732.661	4516272.391
174	8402722.867	4516271.038
175	8402722.868	4516270.813
176	8402719.138	4516270.261
177	8402708.913	4516268.003
178	8402698.397	4516267.395
179	8402692.071	4516267.223
180	8402686.849	4516266.764
181	8402682.77	4516266.695
182	8402682.608	4516266.385
183	8402678.31	4516265.712
184	8402676.223	4516265.384
185	8402663.157	4516263.229
186	8402653.88	4516261.256
187	8402652.401	4516260.866
188	8402648.339	4516260.855
189	8402643.252	4516260.879
190	8402638.916	4516259.983
191	8402630.947	4516258.729
192	8402627.05	4516257.177
193	8402619.131	4516255.701
194	8402615.626	4516255.126
195	8402610.302	4516254.209
196	8402604.894	4516253.468
197	8402596.21	4516252.247
198	8402589.586	4516251.2
199	8402567.355	4516247.813
200	8402560.232	4516246.728
201	8402554.642	4516246.356
202	8402548.947	4516245.525
203	8402549.169	4516244.517
204	8402543.702	4516243.261
205	8402539.595	4516242.509
206	8402538.234	4516248.652
207	8402537.857	4516250.51
208	8400891.616	4516493.916
209	8400936.411	4516516.196
210	8400931.387	4516523.264
211	8400928.234	4516529.935
212	8400923.987	4516540.943
213	8400922.936	4516544.64

214	8400922.81	4516546.531
215	8400922.832	4516548.078
216	8400913.339	4516545.388
217	8400913.239	4516545.723
218	8400909.038	4516544.662
219	8400907.358	4516551.335
220	8400903.926	4516569.603
221	8400895.635	4516571.407
222	8400866.599	4516570.398
223	8400862.566	4516583.858
224	8400863.222	4516601.08
225	8400850.728	4516696.826
226	8400861.388	4516717.188
227	8400863.463	4516724.164
228	8400866.606	4516732.459
229	8400885.681	4516750.43
230	8400895.268	4516756.385
231	8400905.791	4516761.103
232	8400910.304	4516766.02
233	8400912.998	4516770.283
234	8400922.77	4516802.921
235	8400925.555	4516812.22
236	8400930.238	4516826.677
237	8400933.865	4516838.01
238	8400937.587	4516850.439
239	8400948.784	4516885.165
240	8400963.067	4516929.4
241	8400922.848	4516930.214
242	8400823.606	4516920.497
243	8400766.665	4516921.923
244	8400766.03	4516959.011
245	8400777.378	4517061.196
246	8400778.471	4517063.96
247	8400662.9	4517087.432
248	8400645.305	4517130.691
249	8400627.842	4517228.323
250	8400633.399	4517351.354
251	8400638.955	4517425.57
252	8400636.177	4517463.67
253	8400639.609	4517464.826
254	8400719.439	4517478.689
255	8400776.722	4517510.582

256	8400819.173	4517512.63
257	8400906.759	4517626.552
258	8400956.739	4517620.078
259	8401008.61	4517665.461
260	8401017.584	4517658.705
261	8401027.415	4517661.139
262	8401054.107	4517667.89
263	8401057.263	4517657.171
264	8401055.574	4517656.507
265	8401080.055	4517597.93
266	8401088.328	4517600.953
267	8401101.112	4517573.893
268	8401106.051	4517575.274
269	8401121.011	4517577.943
270	8401126.153	4517581.737
271	8401148.291	4517588.337
272	8401171.801	4517595.201
273	8401174.821	4517584.826
274	8401181.151	4517586.762
275	8401178.042	4517597.037
276	8401168.951	4517621.394
277	8401164.493	4517643.538
278	8401162.632	4517653.292
279	8401136.713	4517730.098
280	8401110.482	4517818.803
281	8401107.597	4517828.727
282	8401102.771	4517840.513
283	8401113.58	4517959.822
284	8401108.771	4518021.954
285	8401133.567	4518025.416
286	8401145.439	4518081.047
287	8401129.256	4518149.871
288	8401126.901	4518158.11
289	8401125.136	4518167.239
290	8401118.824	4518193.377
291	8401113.127	4518217.357
292	8401099.525	4518297.046
293	8401052.084	4518287.798
294	8401049.605	4518287.392
295	8401045.883	4518286.714
296	8400968.086	4518753.372
297	8400924.532	4518945.37

298	8400903.951	4519006.261
299	8403027.143	4521584.732
300	8403031.574	4521531.069
301	8403061.009	4521477.822
302	8403100.696	4521367.358
303	8403109.295	4521357.767
304	8403153.348	4521201.927
305	8403153.891	4521098.111
306	8403140.916	4521073.539
307	8403135.294	4521045.427
308	8403119.749	4520869.478
309	8404138.378	4520133.168
310	8404157.429	4520132.374
311	8404188.782	4520068.874
312	8404222.81	4519936.588
313	8404238.685	4519920.713
314	8404234.253	4519894.717
315	8404239.11	4519896.312
316	8404260.385	4519902.298
317	8404261.743	4519896.477
318	8404262.789	4519896.815
319	8404277.333	4519864.528
320	8404288.067	4519841.135
321	8404289.443	4519838.135
322	8404290.82	4519835.136
323	8404304.158	4519806.07
324	8404305.534	4519803.07
325	8404306.874	4519800.15
326	8404311.211	4519796.572
327	8404316.067	4519791.003
328	8404319.701	4519786.87
329	8404323.719	4519782.129
330	8404325.932	4519779.814
331	8404327.757	4519777.469
332	8404329.834	4519775.275
333	8404331.891	4519772.931
334	8404333.978	4519770.564
335	8404335.918	4519768.295
336	8404338.286	4519765.679
337	8404340.543	4519763.084
338	8404342.61	4519760.726
339	8404344.738	4519758.227

340	8404347.592	4519754.919
341	8404350.265	4519751.93
342	8404352.621	4519749.24
343	8404355.092	4519746.401
344	8404357.456	4519743.739
345	8404359.871	4519741.065
346	8404362.362	4519738.302
347	8404365.516	4519734.803
348	8404368.67	4519731.304
349	8404373.369	4519725.141
350	8404379.941	4519729.892
351	8404382.887	4519726.287
352	8404385.413	4519728.252
353	8404407.398	4519745.365
354	8404410.826	4519748.033
355	8404435.831	4519723.869
356	8404444.046	4519713.982
357	8404437.385	4519733.059
358	8404422.882	4519773.409
359	8404433.254	4519773.391
360	8404436.005	4519774.003
361	8404438.402	4519774.613
362	8404445.366	4519776.098
363	8404443.88	4519782.039
364	8404507.713	4519822.079
365	8404572.028	4519858.685
366	8404581.209	4519863.428
367	8404581.09	4519856.49
368	8404600.491	4519855.975
369	8404600.61	4519862.913
370	8404604.264	4519862.809
371	8404604.288	4519863.174
372	8404613.645	4519862.936
373	8404614.56	4519894.899
374	8404616.228	4519894.813
375	8404618.503	4519894.579
376	8404622.234	4519852.225
377	8404631.918	4519837.302
378	8404176.856	4518500.142
379	8404178.967	4518498.562
380	8404179.926	4518497.634
381	8404182.928	4518496.433

382	8404184.328	4518495.332
383	8404187.23	4518494.532
384	8404189.231	4518493.631
385	8404190.41	4518492.732
386	8404191.232	4518492.231
387	8404199.436	4518501.135
388	8404204.439	4518509.039
389	8404208.141	4518513.642
390	8404214.844	4518523.947
391	8404220.947	4518531.151
392	8404226.52	4518536.924
393	8404232.553	4518542.957
394	8404241.158	4518549.56
395	8404246.742	4518554.521
396	8404250.468	4518551.441
397	8404251.762	4518550.477
398	8404265.77	4518542.757
399	8404268.442	4518541.593
400	8403885.586	4515287.442
401	8403893.086	4515275.498
402	8403882.563	4515268.938
403	8403876.571	4515270.44
404	8403827.3	4515238.006
405	8403825.043	4515236.623
406	8403818.483	4515231.509
407	8403802.445	4515228.303
408	8403742.32	4515220.5
409	8403738.1	4515221.087
410	8403680.652	4515212.626
411	8403671.491	4515210.696
412	8403652.483	4515202.893
413	8403639.898	4515193.85
414	8403630.974	4515184.185
415	8403605.415	4515156.507
416	8403586.354	4515142.86
417	8403586.408	4515139.407
418	8403587.993	4515103.901
419	8403589.611	4515100.963
420	8403594.327	4515031.492
421	8403600.272	4514992.181
422	8403604.238	4514959.76
423	8403579.952	4514938.161



424	8403571.429	4514931.09
425	8403525.903	4514893.822
426	8403528.72	4514890.991
427	8403499.761	4514867.96
428	8403495.272	4514861.345
429	8403451.261	4514829.917
430	8403435.261	4514817.24
431	8403429.235	4514821.789
432	8403403.115	4514841.509
433	8403365.797	4514869.028
434	8403341.655	4514886.561
435	8403342.915	4514929.837
436	8403343.22	4514963.523
437	8403343.606	4515006.11
438	8403343.617	4515007.309
439	8403334.126	4515006.258
440	8403315.017	4515003.129
441	8403296.149	4514999.519
442	8403263.472	4514993.101
443	8403257.048	4514991.416
444	8403253.355	4514989.731
445	8403247.896	4514987.003
446	8403241.473	4514983.473
447	8403237.378	4514980.505
448	8403233.042	4514977.136
449	8403229.108	4514972.482
450	8403225.191	4514965.336
451	8403159.988	4514846.146
452	8403160.769	4514845.17
453	8403161.537	4514844.21
454	8403160.705	4514842.292
455	8403162.273	4514841.652
456	8403167.074	4514837.399
457	8403199.795	4514810.643
458	8403203.049	4514808.011
459	8403211.61	4514801.044
460	8403216.222	4514797.357
461	8403221.369	4514792.909
462	8403222.467	4514792.16
463	8403227.15	4514788.273
464	8403249.677	4514769.939
465	8403231.038	4514750.394

466	8403219.802	4514739.88
467	8403189.201	4514714.942
468	8403164.023	4514696.859
469	8403158.961	4514693.392
470	8403149.347	4514685.469
471	8403137.473	4514673.753
472	8403127.785	4514660.729
473	8403114.223	4514649.065
474	8403103.989	4514638.2
475	8403105.479	4514636.739
476	8403124.234	4514620.068
477	8403142.132	4514604.073
478	8403159.703	4514588.403
479	8403184.634	4514565.958
480	8403167.712	4514547.718
481	8403156.383	4514535.738
482	8403165.486	4514527.207
483	8403150.096	4514501.727
484	8403128.183	4514464.947
485	8403120.774	4514452.762
486	8403110.817	4514434.317
487	8403118.785	4514429.016
488	8403103.769	4514407.083
489	8403102.179	4514375.974
490	8403097.05	4514364.172
491	8403096.519	4514361.636
492	8403090.01	4514339.64
493	8403076.673	4514290.324
494	8403077.923	4514286.905
495	8403079.186	4514282.786
496	8403080.373	4514279.051
497	8403059.853	4514269.817
498	8403038.75	4514259.032
499	8403037.405	4514255.573
500	8403048.643	4514231.436
501	8403129.395	4514059.789
502	8403149.537	4514016.006
503	8403190.702	4513929.192
504	8403217.239	4513872.828
505	8403246.197	4513811.955
506	8403237.994	4513812.315
507	8403222.654	4513658.101

508	8403229.761	4513658.615
509	8403232.778	4513658.687
510	8403267.421	4513660.619
511	8403256.029	4513627.978
512	8403254.907	4513624.764
513	8403252.338	4513617.309
514	8403255.213	4513615.334
515	8403257.459	4513607.299
516	8403270.353	4513605.536
517	8403267.284	4513573.964
518	8403258.573	4513577.106
519	8403254.558	4513565.864
520	8403255.656	4513565.41
521	8403255.012	4513564.048
522	8403251.16	4513555.672
523	8403257.378	4513552.752
524	8403256.933	4513551.623
525	8403254.672	4513551.143
526	8403247.168	4513541.899
527	8403243.873	4513541.914
528	8403243.462	4513540.603
529	8403237.631	4513517.729
530	8403236.262	4513511.678
531	8403232.818	4513498.27
532	8403230.706	4513490.646
533	8403228.848	4513484.477
534	8403226.526	4513476.293
535	8403225.038	4513471.366
536	8403222.836	4513463.378
537	8403221.276	4513457.702
538	8403219.487	4513450.505
539	8403216.777	4513440.086
540	8403214.027	4513428.993
541	8403208.552	4513408.24
542	8403207.363	4513405.612
543	8403203.402	4513395.707
544	8403200.09	4513387.616
545	8403199.005	4513384.755
546	8403198.05	4513382.347
547	8403185.298	4513336.23
548	8403185.001	4513334.643
549	8403184.448	4513314.744

550	8403183.18	4513309.642
551	8403181.503	4513301.1
552	8403176.994	4513296.851
553	8403170.604	4513290.388
554	8403168.657	4513288.337
555	8403145.302	4513264.58
556	8403131.804	4513268.38
557	8403120.673	4513271.234
558	8403117.292	4513274.211
559	8403098.673	4513289.4
560	8403094.148	4513294.161
561	8403086.847	4513301.191
562	8403096.246	4513307.543
563	8403073.819	4513316.283
564	8403067.462	4513317.936
565	8403063.929	4513318.862
566	8403038.312	4513326.389
567	8403017.465	4513332.832
568	8403008.693	4513335.154
569	8403008.14	4513335.3
570	8402994.366	4513339.487
571	8402972.914	4513345.199
572	8402961.198	4513349.909
573	8402954.623	4513348.038
574	8402942.749	4513350.139
575	8402934.737	4513350.886
576	8402923.044	4513352.504
577	8402919.897	4513344.749
578	8402915.664	4513333.987
579	8402914.259	4513330.484
580	8402913.885	4513329.76
581	8402912.53	4513326.102
582	8402912.477	4513324.983
583	8402908.451	4513315.255
584	8402904.807	4513306.695
585	8402896.918	4513286.744
586	8402887.26	4513262.871
587	8402884.328	4513254.827
588	8402884.66	4513254.61
589	8402889.48	4513253.124
590	8402902.186	4513248.841
591	8402913.069	4513245.216

592	8402941.903	4513235.506
593	8402947.682	4513233.531
594	8402953.436	4513231.564
595	8403007.306	4513213.68
596	8403003.419	4513199.031
597	8402984.575	4513198.412
598	8401282.851	4514116.13
599	8401250.241	4514142.669
600	8401248.175	4514143.943
601	8401246.099	4514145.634
602	8401901.534	4514856.047
603	8401887.853	4514870.894
604	8401881.722	4514875.631
605	8401864.931	4514860.281
606	8401867.504	4514858.315
607	8401863.804	4514854.422
608	8401858.055	4514860.074
609	8401855.594	4514862.68
610	8401853.885	4514864.35
611	8401846.217	4514865.458
612	8401844.17	4514867.316
613	8401842.724	4514865.732
614	8401840.675	4514867.612
615	8401834.459	4514861.032
616	8401833.85	4514861.696
617	8401832.723	4514863.806
618	8401831.877	4514865.184
619	8401830.568	4514867.499
620	8401830.372	4514868.498
621	8401823.39	4514882.639
622	8401851.9	4514893.303
623	8401849.661	4514899.045
624	8401849.213	4514900.387
625	8401848.015	4514903.75
626	8401847.409	4514905.004
627	8401846.035	4514907.847
628	8401844.308	4514911.421
629	8401842.237	4514910.42
630	8401841.236	4514912.491
631	8401839.345	4514911.578
632	8401840.346	4514909.507
633	8401837.348	4514908.058

634	8401835.111	4514912.686
635	8401835.441	4514913.824
636	8401834.044	4514916.976
637	8401830.322	4514915.039
638	8401829.105	4514916.993
639	8401831.248	4514917.867
640	8401830.048	4514921.167
641	8401827.184	4514920.499
642	8401827.75	4514918.528
643	8401823.731	4514917.5
644	8401823.244	4514918.829
645	8401819.907	4514923.218
646	8401818.518	4514928.021
647	8401812.754	4514926.354
648	8401803.34	4514923.295
649	8401796.329	4514908.743
650	8401710.42	4514873.418
651	8401635.462	4514816.403
652	8401629.558	4514810.725
653	8401629.635	4514807.32
654	8401626.751	4514802.505
655	8401629.731	4514795.715
656	8401632.589	4514788.939
657	8401634.522	4514788.811
658	8401642.2	4514793.397
659	8401643.959	4514789.861
660	8401638.31	4514786.686
661	8401641.29	4514781.51
662	8401643.144	4514776.871
663	8401645.246	4514771.36
664	8401646.44	4514768.178
665	8401648.656	4514762.362
666	8401648.623	4514760.135
667	8401648.623	4514754.543
668	8401638.121	4514754.074
669	8401634.637	4514753.919
670	8401627.549	4514753.718
671	8401572.359	4514752.415
672	8401553.945	4514752.384
673	8401554.108	4514747.436
674	8401544.908	4514744.352
675	8401546.586	4514739.411

676	8401545.894	4514739.042
677	8401517.723	4514771.759
678	8401516.447	4514773.354
679	8401511.612	4514769.194
680	8401510.425	4514770.561
681	8401505.98	4514766.698
682	8401507.191	4514765.304
683	8401502.133	4514761.032
684	8401503.44	4514759.603
685	8401500.947	4514757.482
686	8401500.184	4514756.767
687	8401478.555	4514738.295
688	8401444.488	4514779.076
689	8401434.477	4514772.191
690	8401432.232	4514775.142
691	8401419.489	4514765.53
692	8401420.887	4514763.625
693	8401417.278	4514761.01
694	8401416.561	4514762.078
695	8401402.172	4514764.982
696	8400166.57	4519940.388
697	8400279.325	4520078.657
698	8400440.906	4520332.314
699	8400393.055	4520380.15
700	8400293.08	4520447.082
701	8400288.743	4520449.985
702	8400162.597	4520534.438
703	8400158.017	4520537.504
704	8400157.91	4520537.575
705	8400152.769	4520541.017
706	8400144.759	4520546.38
707	8400121.744	4520547.815
708	8400083.946	4520549.897
709	8400033.193	4520553.293
710	8400025.223	4520553.944
711	8399973.774	4520557.172
712	8399961.904	4520558.141
713	8399959.531	4520558.335
714	8399959.677	4520560.832
715	8399952.591	4520565.067
716	8399784.224	4520575.69
717	8399793.639	4520724.929

718	8399793.867	4520728.54
719	8399793.93	4520729.535
720	8399710.679	4520734.787
721	8399704.107	4520735.202
722	8399705.075	4520750.542
723	8399626.53	4520755.497
724	8399632.093	4520843.673
725	8399632.93	4520856.929
726	8399644.287	4520856.283
727	8399644.665	4520862.932
728	8399645.663	4520862.876
729	8399646.126	4520871.003
730	8399645.127	4520871.059
731	8399645.687	4520880.903
732	8399646.685	4520880.846
733	8399643.058	4520887.3
734	8399646.149	4520889.03
735	8399646.528	4520895.679
736	8399647.526	4520895.623
737	8399647.883	4520901.912
738	8399648.852	4520901.858
739	8399648.95	4520903.595
740	8399647.982	4520903.649
741	8399648.451	4520911.896
742	8399636.441	4520912.579
743	8399637.727	4520932.957
744	8399648.631	4521105.789
745	8399520.304	4521113.884
746	8399522.595	4521142.358
747	8399534.766	4521146.459
748	8399545.217	4521164.186
749	8399555.337	4521192.1
750	8399570.551	4521211.15
751	8399610.503	4521254.012
752	8399622.74	4521286.358
753	8399656.276	4521366.328
754	8399684.057	4521453.244
755	8399785.657	4521582.758
756	8399865.826	4521638.188
757	8399956.976	4521681.977
758	8399987.822	4521722.877
759	8400054.052	4521709.285



760	8400139.219	4521702.439
761	8400171.093	4521678.272
762	8400348.411	4521666.423
763	8400454.19	4521659.354
764	8400460.297	4521658.946
765	8400584.085	4521650.674
766	8400594.129	4521650.003
767	8400620.088	4521648.268
768	8400620.819	4521659.212
<b>Քաղաք Արթիկ</b>		
769	8412636.601	4498959.845
770	8412794.938	4499894.877
771	8412826.136	4499908.792
772	8413636.986	4499467.914
773	8413489.213	4499313.138
774	8413458.169	4499255.798
775	8413478.056	4499234.497
776	8413469.14	4499193.317
777	8413489.46	4499146.327
778	8413489.102	4499122.538
779	8413464.038	4499069.865
780	8413452.053	4499096.535
781	8413436.892	4499111.695
782	8413418.953	4499115.902
783	8413977.989	4498990.001
784	8413974.756	4498986.371
785	8413953.34	4498962.377
786	8413940.836	4498973.537
787	8413931.219	4498982.12
788	8413922.13	4498990.232
789	8413913.865	4498997.608
790	8413912.605	4498996.202
791	8413904.232	4499003.707
792	8413899.262	4499008.163
793	8413896.171	4499010.932
794	8413895.673	4499010.376
795	8413892.427	4499006.761
796	8413901.765	4498998.949
797	8413876.676	4498972.727
798	8413870.751	4498978.502
799	8413865.62	4498971.386
800	8413857.753	4498945.922

801	8413848.939	4498946.411
802	8413843.214	4498950.811
803	8413834.702	4498956.245
804	8413825.346	4498959.609
805	8413817.755	4498966.524
806	8413810.261	4498972.443
807	8413806.085	4498975.512
808	8413782.333	4498950.671
809	8413787.167	4498938.857
810	8413782.725	4498936.108
811	8413777.104	4498926.431
812	8413758.555	4498926.579
813	8413758.595	4498931.7
814	8413753.208	4498931.613
815	8413753.244	4498929.41
816	8413732.588	4498928.78
817	8413722.153	4498929.63
818	8413693.609	4498934.628
819	8413688.559	4498935.018
820	8413686.778	4498930.345
821	8413675.302	4498891.686
822	8413673.832	4498886.096
823	8413643.352	4498900.807
824	8413593.436	4498887.518
825	8413565.973	4498912.76
826	8413550.574	4498925.46
827	8413517.359	4498915.715
828	8413475.504	4498915.895
829	8413448.051	4498912.589
830	8413439.947	4498920.955
831	8413430.888	4498946.391
832	8413421.977	4498952.979
833	8413406.314	4498954.964
834	8413352.26	4498925.522
835	8413342.546	4498927.544
836	8413120.458	4498149.71
837	8413125.009	4498144.445
838	8413126.79	4498143.622
839	8413131.67	4498133.748
840	8413148.24	4498126.751
841	8413164.439	4498122.54
842	8413174.484	4498119.529

843	8413179.22	4498114.08
844	8413185.417	4498108.627
845	8413197.227	4498099.316
846	8413206.87	4498090.283
847	8413208.839	4498086.231
848	8413211.365	4498081.102
849	8413219.147	4498075.209
850	8413233.728	4498071.051
851	8413248.99	4498066.386
852	8413255.673	4498062.341
853	8413135.483	4497922.022
854	8413136.721	4497928.398
855	8413122.79	4497960.033
856	8413117.743	4497957.716
857	8413083.359	4497949.312
858	8413062.396	4497944.07
859	8413044.615	4497939.687
860	8413055.817	4497912.947
861	8413026.637	4497901.578
862	8413026.07	4497903.128
863	8413019.947	4497900.092
864	8411219.931	4497857.724
865	8410990.16	4497994.982
866	8410953.774	4498084.015
867	8410953.856	4498110.835
868	8410963.202	4498116.094
869	8410972.774	4498121.48
870	8410981.212	4498282.954
871	8410980.869	4498287.316
872	8410966.851	4498459.062
873	8410965.736	4498472.729
874	8410965.096	4498477.912
<b>Սյունիքի մարզ</b>		
<b>Քաղաք Գորիս</b>		
1	8615880.311	4375965.485
2	8615748.019	4375924.845
3	8615804.396	4377255.782
4	8615827.396	4377253.191
5	8615854.667	4377258.098
6	8615920.847	4377246.524
7	8615965.131	4377194.267

8	8615977.698	4377154.91
9	8615977.698	4377124.813
10	8616042.994	4377122.819
11	8616044.109	4377101.129
12	8616029.743	4377005.267
13	8616002.542	4376897.966
14	8615955.403	4376813.104
15	8615929.655	4376791.411
16	8615912.083	4376783.31
17	8615908.951	4376779.75
18	8615890.526	4376751.834
19	8615886.908	4376734.858
20	8615900.578	4376686.236
21	8615892.387	4376680.672
22	8615858.881	4376695.044
23	8615846.693	4376691.028
24	8615829.141	4376687.751
25	8615814.244	4376686.295
26	8615803.432	4376688.812
27	8615793.24	4376690.333
28	8615789.371	4376687.357
29	8615786.737	4376680.897
30	8615788.838	4376672.08
31	8615786.842	4376656.524
32	8615784.075	4376644.242
33	8615775.334	4376632.5
34	8615770.405	4376626.198
35	8615765.276	4376618.622
36	8615733.244	4376548.562
37	8615730.317	4376541.417
38	8615718.413	4376500.425
39	8615717.432	4376495.744
40	8615704.617	4376482.646
41	8615667.453	4376454.062
42	8615642.4	4376435.335
43	8615628.234	4376421.071
44	8615624.22	4376416.571
45	8615617.403	4376406.689
46	8615601.955	4376376.209
47	8615600.857	4376370.195
48	8615599.061	4376365.296
49	8615599.69	4376354.385

50	8615601.173	4376349.169
51	8615598.849	4376346.594
52	8615986.731	4374362.022
53	8615920.047	4374291.201
54	8615889.246	4374297.179
55	8615879.34	4374293.805
56	8615869.139	4374276.873
57	8615875.231	4374270.703
58	8615867.063	4374263.14
59	8615862.176	4374257.662
60	8615780.915	4374307.938
61	8615776.938	4374302.786
62	8615791.516	4374286.922
63	8615806.927	4374274.37
64	8615832.581	4374259.214
65	8615864.543	4374244.621
66	8615876.629	4374237.688
67	8615890.574	4374214.957
68	8615889.303	4374199.312
69	8615873.502	4374178.692
70	8615802.295	4374240.168
71	8615795.099	4374246.137
72	8615765.431	4374230.077
73	8615736.708	4374256.503
74	8615703.79	4374266.313
75	8615749.251	4374298.571
76	8615758.505	4374323.62
77	8615747.772	4374324.433
78	8615743.569	4374322.739
79	8615743.413	4374322.676
80	8615738.206	4374297.668
81	8615733.425	4374294.041
82	8615701.148	4374269.559
83	8615672.175	4374287.186
84	8615652.768	4374295.031
85	8615635.627	4374292.477
86	8615619.921	4374289.514
87	8615621.757	4374331.856
88	8615578.975	4374339.285
89	8615553.9	4374372.257
90	8615551.637	4374372.78
91	8615560.341	4374335.87

92	8615556.563	4374313.828
93	8615522.235	4374306.559
94	8615533.56	4374326.361
95	8615530.358	4374328.715
96	8615517.04	4374308.151
97	8615510.751	4374312.224
98	8615475.216	4374339.322
99	8615463.804	4374344.778
100	8615454.161	4374346.585
101	8615453.13	4374344.807
102	8615442.608	4374351.08
103	8615438.298	4374344.564
104	8615439.026	4374344.091
105	8615433.06	4374335.083
106	8615410.402	4374318.383
107	8615416.246	4374303.361
108	8615416.924	4374293.104
109	8615412.207	4374261.055
110	8615411.627	4374258.102
111	8615419.477	4374256.559
112	8615417.675	4374236.239
113	8615420.65	4374228.812
114	8615416.215	4374206.243
115	8615401.987	4374209.039
116	8615398.779	4374209.304
117	8615393.752	4374183.375
118	8615393.223	4374116.965
119	8615404.6	4374030.446
120	8615399.308	4374020.391
121	8615388.46	4374020.921
122	8615341.629	4374173.321
123	8615345.069	4374264.073
124	8615337.66	4374269.1
125	8615324.431	4374267.513
126	8615293.475	4374148.185
127	8615300.619	4374082.304
128	8615315.171	4374018.275
129	8615305.646	4374011.925
130	8615293.739	4374020.127
131	8615275.218	4374076.219
132	8615245.056	4374144.746
133	8615253.258	4374211.95

134	8615241.352	4374214.596
135	8615229.181	4374187.873
136	8615222.037	4374143.688
137	8615237.648	4374057.169
138	8615255.375	4374009.544
139	8615256.698	4373949.218
140	8615250.877	4373908.208
141	8615278.658	4373852.116
142	8615332.898	4373790.468
143	8615455.929	4373730.143
144	8615451.696	4373713.474
145	8615364.648	4373720.883
146	8615254.79	4373721.133
147	8615127.263	4373876.431
148	8615073.817	4374019.042
149	8615045.242	4374132.813
150	8614992.244	4374265.414
151	8614990.825	4374264.64
152	8614987.261	4374262.418
153	8614979.304	4374262.096
154	8614949.164	4374290.585
155	8614947.813	4374302.189
156	8614877.062	4374369.85
157	8614881.957	4374375.669
158	8614863.85	4374387.963
159	8614873.927	4374402.423
160	8614875.74	4374405.025
161	8614804.759	4374438.942
162	8614706.863	4374518.648
163	8614715.462	4374537.83
164	8614758.456	4374574.872
165	8614776.647	4374625.474
166	8614674.451	4374729.654
167	8614353.445	4375149.879
168	8614284.177	4375209.86
169	8614175.168	4375289.5
170	8614088.296	4375338.503
171	8614111.345	4375362.075
<b>Քաղաք Սիսիան</b>		
172	8587693.741	4377054.339
173	8587712.288	4377071.055
174	8587729.346	4377053.989

175	8587729.644	4377053.691
176	8587733.12	4377055.428
177	8587731.947	4377056.855
178	8587748.475	4377072.72
179	8587749.754	4377071.929
180	8587760.958	4377090.511
181	8587763.029	4377090.207
182	8587764.003	4377116.906
183	8587766.256	4377116.967
184	8587780.157	4377122.339
185	8587800.886	4377138.034
186	8587787.601	4377175.763
187	8587873.492	4377230.769
188	8588068.226	4376979.414
189	8588053.072	4376977.269
190	8588049.819	4376974.314
191	8588047.969	4376972.633
192	8588047.288	4376973.382
193	8588046.628	4376972.896
194	8588041.514	4376969.13
195	8588041.626	4376968.966
196	8588036.973	4376965.393
197	8588033.172	4376960.696
198	8588018.098	4376942.075
199	8588016.411	4376939.992
200	8588012.554	4376936.506
201	8587920.963	4376893.561
202	8587925.717	4376880.674
203	8587932.063	4376863.342
204	8587936.364	4376853.91
205	8587945.6	4376833.942
206	8587953.534	4376816.851
207	8587962.43	4376801.424
208	8587980.85	4376769.014
209	8587986.17	4376762.296
210	8587999.927	4376745.083
211	8588007.801	4376746.208
212	8588008.509	4376742.363
213	8588009.21	4376725.397
214	8588031.224	4376698.515
215	8588036.954	4376691.45
216	8588059.471	4376668.364



217	8588084.909	4376646.955
218	8588121.432	4376615.894
219	8588132.07	4376620.008
220	8588174.151	4376595.569
221	8588172.829	4376585.387
222	8588249.301	4376547.897
223	8588319.254	4376512.846
224	8588321.774	4376516.624
225	8588351.289	4376507.46
226	8588360.367	4376504.629
227	8588375.381	4376501.125
228	8588375.92	4376501
229	8588386.169	4376498.608
230	8588392.795	4376497.062
231	8588426.575	4376478.539
232	8588440.924	4376473.822
233	8588487.305	4376458.805
234	8588492.942	4376452.856
235	8588495.138	4376450.537
236	8588507.466	4376437.525
237	8588523.935	4376420.117
238	8588534.127	4376409.433
239	8588540.834	4376400.917
240	8588543.942	4376397.335
241	8588551.508	4376387.676
242	8588572.416	4376372.969
243	8588577.013	4376368.971
244	8588536.294	4376341.365
245	8587754.276	4376739.492
246	8587695.538	4376670.964
247	8587587.162	4376489.055
248	8587435.42	4376611.207
249	8587502.656	4376663.556
250	8587590.498	4376744.519
251	8587627.275	4376794.79
252	8587651.353	4376805.902
253	8587676.17	4377480.65
254	8587729.877	4377551.246
255	8587780.744	4377535.159
256	8587811.372	4377510.548
257	8587892.07	4377508.167
258	8587964.96	4377494.149

259	8588781.696	4376435.978
260	8588722.923	4376340.827
<b>Քաղաք Կապան</b>		
261	8620915.76	4342677.325
262	8620915.368	4342679.241
263	8620914.322	4342683.684
264	8620935.108	4342690.132
265	8620945.549	4342693.37
266	8620958.358	4342697.091
267	8620956.78	4342707.786
268	8620970.923	4342712.732
269	8621005.861	4342724.282
270	8621029.028	4342732.033
271	8621032.502	4342729.948
272	8621053.526	4342736.429
273	8621056.29	4342737.281
274	8621060.801	4342738.723
275	8621063.759	4342739.676
276	8621066.143	4342740.444
277	8621069.109	4342741.4
278	8621078.292	4342744.359
279	8621077.134	4342747.97
280	8621090.555	4342752.362
281	8621094.836	4342753.876
282	8621105.41	4342757.031
283	8621121.003	4342767.606
284	8621123.476	4342788.458
285	8621130.426	4342788.951
286	8621131.194	4342808.128
287	8621137.064	4342830.095
288	8621149.073	4342838.638
289	8621168.4	4342844.167
290	8621171.636	4342845.209
291	8621175.176	4342846.24
292	8621177.511	4342846.921
293	8621181.199	4342848.15
294	8621183.965	4342849.312
295	8621186.29	4342850.289
296	8621189.708	4342851.726
297	8621191.578	4342852.513
298	8621192.719	4342853.016
299	8621197.468	4342854.596

300	8621200.315	4342855.543
301	8621200.235	4342858.611
302	8621205.717	4342859.519
303	8621193.941	4342915.969
304	8621195.564	4342916.395
305	8621198.534	4342917.446
306	8621208.27	4342921.161
307	8621209.03	4342919.187
308	8621227.165	4342921.356
309	8621254.298	4342924.863
310	8621255.402	4342924.993
311	8621249.32	4342944.641
312	8621243.958	4342962.407
313	8621237.524	4342983.295
314	8621236.026	4342988.158
315	8621247.622	4342987.464
316	8621257.512	4342987.024
317	8621259.794	4342986.922
318	8621262.79	4342986.773
319	8621266.568	4342986.677
320	8621267.079	4342986.654
321	8621330.035	4342972.869
322	8621375.12	4342872.327
323	8621396.905	4342857.001
324	8621476.086	4342828.3
325	8621529.859	4342876.514
326	8621560.437	4342924.027
327	8621589.369	4342937.527
328	8621590.94	4342935.274
329	8621592.271	4342934.107
330	8621598.204	4342931.393
331	8621606.82	4342925.116
332	8621623.342	4342894.592
333	8621639.78	4342865.492
334	8621645.841	4342854.146
335	8621650.717	4342857.443
336	8621653.867	4342852.885
337	8621656.007	4342851.1
338	8621658.845	4342848.145
339	8621661.051	4342845.799
340	8621663.483	4342843.142
341	8621665.689	4342840.717

342	8621667.931	4342838.286
343	8621670.137	4342835.851
344	8621672.76	4342833.253
345	8621674.796	4342831.212
346	8621677.407	4342828.594
347	8621680.366	4342825.624
348	8621682.709	4342823.42
349	8621684.956	4342821.174
350	8621687.799	4342818.389
351	8621690.332	4342815.878
352	8621692.642	4342813.592
353	8621693.583	4342814.435
354	8621695.735	4342812.184
355	8621698.169	4342809.734
356	8621700.656	4342807.248
357	8621703.156	4342804.673
358	8621705.486	4342802.45
359	8621708.186	4342799.802
360	8621711.575	4342796.265
361	8621715.605	4342792.438
362	8621717.228	4342793.982
363	8621719.085	4342792.162
364	8621716.469	4342789.638
365	8621723.771	4342782.253
366	8621726.323	4342779.978
367	8621729.147	4342777.634
368	8621731.926	4342775.22
369	8621735.061	4342772.697
370	8621761.094	4342747.086
371	8621763.477	4342744.742
372	8621765.857	4342742.4
373	8621769.161	4342739.682
374	8621772.69	4342736.627
375	8621773.744	4342735.796
376	8621775.313	4342734.558
377	8621778.177	4342732.3
378	8621781.57	4342729.468
379	8621785.207	4342726.628
380	8621788.409	4342724.068
381	8621788.47	4342724.019
382	8621792.16	4342721.154
383	8621795.583	4342718.346

384	8621799.172	4342715.706
385	8621819.349	4342725.299
386	8621827.388	4342726.02
387	8621831.15	4342724.312
388	8621861.712	4342710.433
389	8621866.108	4342697.193
390	8621870.403	4342667.099
391	8621868.14	4342663.649
392	8621864.822	4342659.495
393	8621861.958	4342656.703
394	8621859.044	4342653.899
395	8621856.103	4342651.077
396	8621852.994	4342648.211
397	8621851.914	4342647.215
398	8621849.376	4342644.613
399	8621826.876	4342632.504
400	8621808.043	4342616.324
401	8621793.046	4342610.114
402	8621794.962	4342584.136
403	8621829.921	4342491.997
404	8621837.207	4342473.115
405	8621852.092	4342442.05
406	8621843.348	4342437.19
407	8621828.712	4342451.213
408	8621826.079	4342455.523
409	8621777.625	4342426.914
410	8621776.23	4342426.222
411	8621772.811	4342424.526
412	8621770.404	4342423.331
413	8621767.997	4342422.137
414	8621764.707	4342420.388
415	8621764.511	4342420.243
416	8621761.581	4342418.726
417	8621758.633	4342417.158
418	8621755.07	4342415.264
419	8621753.135	4342414.268
420	8621741.724	4342408.398
421	8621739.823	4342407.429
422	8621735.635	4342405.5
423	8621731.407	4342404.185
424	8621747.736	4342371.525
425	8621738.043	4342366.93

426	8621723.128	4342358.918
427	8621724.065	4342357.198
428	8621721.238	4342355.522
429	8621719.783	4342358.225
430	8621719.471	4342358.742
431	8621716.69	4342357.211
432	8621714.082	4342361.94
433	8621703.399	4342381.066
434	8621695.007	4342395.625
435	8621688.87	4342391.937
436	8621680.733	4342386.782
437	8621677.629	4342384.834
438	8621674.809	4342383.074
439	8621671.229	4342380.693
440	8621666.953	4342378.102
441	8621662.264	4342375.268
442	8621656.722	4342372.061
443	8621635.127	4342358.817
444	8621630.887	4342355.325
445	8621629.538	4342354.046
446	8621599.087	4342324.755
447	8621580.922	4342294.891
448	8621567.424	4342311.08
449	8621562.764	4342308.776
450	8621554.219	4342305.334
451	8621546.511	4342301.9
452	8621553.492	4342304.904
453	8621555.202	4342302.46
454	8621582.157	4342263.936
455	8621578.434	4342261.235
456	8621569.486	4342252.066
457	8621562.499	4342249.339
458	8621551.582	4342267.17
459	8621535.143	4342293.918
460	8621530.17	4342293.715
461	8621528.315	4342293.959
462	8621526.481	4342294.835
463	8621523.253	4342298.016
464	8621520.244	4342301.698
465	8621516.924	4342307.016
466	8621515.932	4342308.933
467	8621515.067	4342309.751

468	8621513.117	4342313.074
469	8621510.583	4342315.872
470	8621507.583	4342318.436
471	8621506.017	4342319.755
472	8621504.217	4342320.988
473	8621500.95	4342322.586
474	8621496.764	4342324.951
475	8621493.598	4342326.717
476	8621492.782	4342327.497
477	8621482.918	4342325.707
478	8621467.372	4342318.747
479	8621446.269	4342313.474
480	8621433.042	4342309.526
481	8621415.398	4342304.502
482	8621399.951	4342300.094
483	8621386.588	4342296.112
484	8621369.663	4342282.056
485	8621345.269	4342262.326
486	8621339.738	4342257.3
487	8621336.357	4342254.228
488	8621330.197	4342248.649
489	8621328.794	4342247.417
490	8621323.765	4342237.911
491	8621317.233	4342215.293
492	8621300.391	4342225.462
493	8621300.061	4342225.588
494	8621294.608	4342227.667
495	8619785.365	4342605.639
496	8619799.987	4342747.189
497	8619800.947	4342847.266
498	8619851.853	4342902.428
499	8619872.606	4342902.055
500	8619874.526	4342914.979
501	8619875.52	4342921.917
502	8619875.933	4342925.744
503	8619877.482	4342931.52
504	8619880.527	4342941.289
505	8619882.934	4342947.393
506	8619888.685	4342947.112
507	8619889.128	4342948.135
508	8619890.176	4342949.943
509	8619891.223	4342951.323

510	8619892.048	4342952.097
511	8619893.744	4342953
512	8619894.63	4342953.226
513	8619897.187	4342953.426
514	8619899.404	4342953.11
515	8619902.572	4342952.055
516	8619919.941	4342943.086
517	8619963.459	4342921.159
518	8620032.465	4342888.744
519	8620121.389	4342847.581
520	8620162.011	4342847.107
521	8620168.042	4342849.869
522	8620168.479	4342849.498
523	8620169.081	4342848.986
524	8620170.096	4342848.124
525	8620179.296	4342845.23
526	8620288.8	4342817.578
527	8620370.805	4342797.342
528	8620437.467	4342847.17
529	8620458.946	4342862.956
530	8620471.647	4342872.566
531	8620477.856	4342868.795
532	8620489.709	4342862.463
533	8620490.554	4342861.97
534	8620546.056	4342834.094
535	8620550.92	4342831.909
536	8620665.281	4342769.526
537	8620704.984	4342765.585
538	8620706.778	4342765.309
539	8620707.719	4342765.16
540	8620709.669	4342765.073
541	8620774.187	4342757.64
542	8620827.231	4342751.775
543	8620859.444	4342748.647
544	8620866.409	4342746.878
545	8620970.473	4342747.314
546	8621165.84	4342093.945
547	8621166.788	4342092.966
548	8621162.366	4342088.631
549	8621159.902	4342086.321
550	8621164.028	4342084.874
551	8621166.692	4342082.463



552	8621169.237	4342080.06
553	8621164.186	4342074.662
554	8621163.349	4342073.864
555	8621142.737	4342054.184
556	8621131.011	4342048.233
557	8621129.268	4342051.712
558	8621127.898	4342054.223
559	8621118.64	4342067.147
560	8621115.543	4342064.672
561	8621112.578	4342062.3
562	8621109.544	4342060.004
563	8621108.861	4342060.889
564	8621105.941	4342058.652
565	8621102.843	4342056.207
566	8621099.671	4342053.738
567	8621096.484	4342051.293
568	8621092.695	4342056.34
569	8621092.023	4342057.152
570	8621090.122	4342055.907
571	8621087.756	4342054.308
572	8621085.282	4342052.611
573	8621085.216	4342052.565
574	8621082.921	4342051.077
575	8621080.426	4342049.428
576	8621078.049	4342047.823
577	8621075.341	4342045.992
578	8621077.017	4342043.569
579	8621074.617	4342041.813
580	8621072.077	4342040.027
581	8621072.971	4342038.719
582	8621070.495	4342036.914
583	8621067.895	4342035.052
584	8621065.762	4342033.479
585	8621063.333	4342031.719
586	8621061.079	4342030.087
587	8621058.893	4342027.691
588	8621056.871	4342025.475
589	8621051.368	4342019.445
590	8621034.1	4342006.933
591	8621039.979	4341991.871
592	8621029.089	4341984.992
593	8621012.975	4341978.734

594	8621012.951	4341978.431
595	8621012.991	4341975.528
596	8621012.991	4341973.285
597	8621013.091	4341971.386
598	8621013.091	4341969.619
599	8621013.16	4341967.676
600	8621013.243	4341965.976
601	8621013.305	4341964.007
602	8621013.361	4341963.082
603	8621013.405	4341959.941
604	8621013.541	4341956.128
605	8621003.394	4341948.878
606	8620990.895	4341943.587
607	8620985.741	4341908.864
608	8620952.828	4341879.038
609	8620897.026	4341830.257
610	8620887.529	4341826.202
611	8620884.374	4341753.479
612	8620878.354	4341690.673
613	8620851.095	4341724.424
614	8620852.113	4341695.537
615	8620826.55	4341697.107
616	8620790.586	4341698.54
617	8620789.082	4341724.209
618	8620788.084	4341723.063
619	8620785.846	4341720.669
620	8620783.518	4341718.205
621	8620781.244	4341715.755
622	8620779.013	4341713.424
623	8620776.801	4341711.057
624	8620774.571	4341708.676
625	8620772.345	4341706.244
626	8620770.086	4341703.883
627	8620767.808	4341701.451
628	8620765.539	4341698.994
629	8620763.45	4341696.502
630	8620761.327	4341693.86
631	8620759.225	4341691.395
632	8620757.104	4341688.879
633	8620755.029	4341686.326
634	8620752.924	4341683.798
635	8620750.84	4341681.365

636	8620748.75	4341678.725
637	8620745.909	4341675.452
638	8620748.158	4341673.108
639	8620738.937	4341664.361
640	8620738.199	4341661.658
641	8620735.379	4341659.061
642	8620735.113	4341658.816
643	8620732.198	4341656.317
644	8620728.789	4341653.424
645	8620725.723	4341650.739
646	8620716.488	4341644.486
647	8620713.503	4341642.446
648	8620710.685	4341640.558
649	8620707.821	4341638.527
650	8620704.867	4341636.486
651	8620703.356	4341635.435
652	8620707.683	4341631.379
653	8620723.932	4341615.938
654	8620703.707	4341594.244
655	8620699.706	4341587.603
656	8620690.79	4341573.043
657	8620688.669	4341569.686
658	8620661.499	4341546.228
659	8620650.909	4341523.394
660	8620642.262	4341501.717
661	8620632.923	4341472.407
662	8620618.842	4341476.555
663	8620612.256	4341448.132
664	8620608.204	4341436.065
665	8620607.441	4341436.262
666	8620605.359	4341429.768
667	8620599.182	4341431.849
668	8620583.039	4341437.359
669	8620581.907	4341414.802
670	8620241.745	4341254.605
671	8620235.225	4341255.382
672	8620217.907	4341255.458
673	8620179.718	4341256.327
674	8620173.08	4341249.615
675	8620159.608	4341244.776
676	8620122.539	4341284.807
677	8620122.985	4341293.261

678	8620134.164	4341385.152
679	8620149.52	4341386.014
680	8620153.663	4341386.014
681	8620153.217	4341399.843
682	8620152.804	4341416.643
683	8620188.998	4341455.27
684	8620163.629	4341489.6
685	8620156.731	4341499.284
686	8620156.076	4341498.969
687	8620123.275	4341486.244
688	8620116.146	4341486.092
689	8620111.893	4341485.84
690	8620112.781	4341477.049
691	8620119.878	4341453.867
692	8620109.618	4341445.508
693	8620101.038	4341442.396
694	8620104.684	4341414.511
695	8620085.484	4341411.165
696	8620081.066	4341439.563
697	8620082.23	4341443.706
698	8620075.749	4341461.675
699	8620067.284	4341458.47
700	8620060.424	4341477.513
701	8620059.389	4341480.191
702	8620058.169	4341483.569
703	8620056.422	4341495.605
704	8620011.42	4341514.26
705	8619981.52	4341513.896
706	8619960.195	4341553.468
707	8619963.798	4341564.734
708	8619964.609	4341578.676
709	8619965.395	4341591.149
710	8619977.617	4341594.987
711	8619992.457	4341599.959
712	8620012.358	4341593.427
713	8620036.508	4341595.149
714	8620053.106	4341615.276
715	8620057.668	4341612.863
716	8620065.6	4341627.656
717	8620075.817	4341645.861
718	8620090.485	4341643.719
719	8620093.365	4341659.824

720	8620082.311	4341661.846
721	8620070.266	4341664.634
722	8620078.67	4341704.862
723	8620083.963	4341703.857
724	8620085.695	4341709.088
725	8620098.091	4341704.09
726	8620104.24	4341697.365
727	8620106.342	4341699.574
728	8620105.022	4341712.741
729	8620108.37	4341724.897
730	8620102.295	4341727.175
731	8620103.355	4341736.26
732	8620103.591	4341743.89
733	8620105.242	4341750.002
734	8620112.472	4341760.491
735	8620107.535	4341790.829
736	8620101.464	4341826.651
737	8620102.825	4341841.176
738	8620103.765	4341851.566
739	8620105.92	4341864.54
740	8620113.749	4341863.13
741	8620113.936	4341864.293
742	8620116.499	4341880.252
743	8620118.898	4341889.813
744	8620120.666	4341896.984
745	8620124.577	4341907.616
746	8620139.217	4341921.957
747	8620158.618	4341917.114
748	8620184.668	4341910.939
749	8620187.962	4341923.446
750	8620190.482	4341925.255
751	8620190.9	4341925.771
752	8620199.684	4341932.639
753	8620215.494	4341917.858
754	8620215.947	4341915.733
755	8620221.953	4341920.448
756	8620204.496	4341930.208
757	8620207.951	4341935.604
758	8620219.14	4341929.029
759	8620219.014	4341929.368
760	8620220.735	4341943.213
761	8620224.793	4341948.982

762	8620194.797	4342023.304
763	8620195.183	4342027.428
764	8620196.194	4342034.442
765	8620196.43	4342035.829
766	8620155.521	4342039.402
767	8620113.012	4342043.494
768	8620089.154	4342045.689
769	8620087.276	4342036.946
770	8620064.557	4342041.622
771	8620068.442	4342061.222
772	8620070.58	4342071.035
773	8620072.989	4342081.53
774	8619577.401	4342532.946
775	8619557.428	4342520.718
776	8619525.489	4342500.978
777	8619498.398	4342483.358
778	8619469.5	4342463.788
779	8619438.211	4342470.088
780	8619416.87	4342474.497
781	8619401.169	4342478.09
782	8619365.111	4342485.857
783	8619369.934	4342497.19
784	8619346.49	4342506.891
785	8619342.895	4342509.004
786	8619336.304	4342512.877
787	8619322.907	4342520.86
788	8619302.069	4342533.829
789	8619296.262	4342537.785
790	8619293.324	4342540.015
791	8619291.564	4342541.114
792	8619288.199	4342543.483
793	8619276.432	4342551.423
794	8619257.908	4342564.582
795	8619248.812	4342569.362
796	8619216.819	4342587.454
797	8619208.252	4342592.255
798	8619191.706	4342601.53
799	8619182.98	4342606.281
800	8619163.417	4342617.201
801	8619150.618	4342624.372
802	8619156.652	4342623.78
803	8619161.445	4342623.691

804	8619170.628	4342624.909
805	8619176.382	4342625.776
806	8619180.561	4342626.85
807	8619184.382	4342628.484
808	8619187.071	4342630.505
809	8619181.785	4342631.492
810	8619198.964	4342702.006
811	8618931.602	4342851.099
812	8618976.052	4342917.774
813	8618208.29	4343392.645
814	8618202.707	4343371.389
815	8618186.135	4343327.287
816	8618182.649	4343323.14
817	8618182.097	4343312.224
818	8618184.946	4343284.876
819	8618184.88	4343281.369
820	8618180.405	4343275.778
821	8615970.153	4344091.692
822	8615952.673	4344204.306
823	8615807.152	4344297.969
824	8615827.469	4344394.254
825	8615867.099	4344463.744
826	8616061.873	4344498.126
827	8616545.166	4344569.861
828	8616678.951	4344528.844
829	8616739.461	4344509.822
830	8616759.164	4344554.356
831	8616776.64	4344521.079
832	8616781.605	4344520.164
833	8616803.484	4344615.407
834	8616797.663	4344674.145
835	8616711.754	4344878.94
836	8616712.284	4345019.963
837	8616706.401	4345181.782
838	8616776.231	4345261.204
839	8616821.292	4345374.241
840	8616886.129	4345409.528
841	8618447.336	4344146.98
842	8618443.371	4344096.01
843	8618432.787	4344041.241
844	8618427.231	4343997.585
845	8618408.445	4343966.628

846	8618340.183	4343906.832
847	8618289.383	4343871.114
848	8618225.089	4343839.364
849	8618195.985	4343816.08
850	8618165.551	4343769.831
851	8618159.761	4343742.749
852	8618161.751	4343742.386
853	8618170.757	4343737.456
854	8618433.618	4343593.445
855	8618585.466	4343510.442
856	8618838.548	4343464.358
857	8618856.149	4343454.966
858	8619270.303	4342956.472
859	8619261.096	4342855.228
860	8619253.696	4342804.198
861	8621850.37	4342430.955
862	8621853.03	4342433.667
863	8621855.898	4342437.714
864	8621863.024	4342448.178
865	8621880.334	4342456.868
866	8621896.485	4342464.893
867	8621898.184	4342465.612
868	8621899.354	4342466.166
869	8621911.015	4342470.31
870	8621921.306	4342474.063
871	8621922.228	4342474.569
872	8621926.641	4342474.672
873	8621933.093	4342472.738
874	8621937.308	4342471.793
875	8621938.272	4342471.676
876	8621942.614	4342477.812
877	8621942.922	4342478.734
878	8621945.355	4342483.081
879	8621949.295	4342489.604
880	8621951.931	4342494.157
881	8621957.793	4342503.94
882	8621960.293	4342508.264
883	8621966.311	4342516.156
884	8621974.193	4342526.478
885	8621966.562	4342532.059
886	8621966.932	4342547.516
887	8621975.245	4342556.142



888	8621992.041	4342560.31
889	8622007.182	4342551.969
890	8622014.447	4342548.013
891	8622026.051	4342541.254
892	8622026.955	4342543.27
893	8622027.965	4342548.897
894	8622028.675	4342556.343
895	8622029.562	4342564.034
896	8622030.158	4342569.315
897	8622031.211	4342576.31
898	8622031.705	4342582.848
899	8622032.608	4342592.985
900	8622033.425	4342600.212
901	8622034.843	4342609.303
902	8622036.348	4342619.977
903	8622037.4	4342628.914
904	8622038.085	4342635.399
905	8622038.795	4342638.248
906	8622040.018	4342641.804
907	8622041.267	4342644.029
908	8622042.074	4342644.89
909	8622045.941	4342647.237
910	8622049.533	4342649.461
911	8622051.413	4342650.661
912	8622054.807	4342652.054
913	8622059.479	4342653.723
914	8622065.066	4342656.54
915	8622069.408	4342658.744
916	8622072.108	4342660.271
917	8622076.144	4342663.049
918	8622077.979	4342664.495
919	8622063.564	4342674.165
920	8622064.34	4342701.543
921	8622077.256	4342701.002
922	8622071.734	4342716.904
923	8622078.777	4342718.265
924	8622092.343	4342720.464
925	8622101.43	4342697.162
926	8622102.158	4342695.833
927	8622102.899	4342694.177
928	8622103.223	4342693.15
929	8622107.68	4342695.597

930	8622120.492	4342702.558
931	8622139.041	4342713.11
932	8622151.943	4342678.109
933	8622149.45	4342671.504
934	8622135.383	4342633.594
935	8622131.058	4342622.121
936	8622119.948	4342619.252
937	8622124.757	4342613.241
938	8622121.755	4342604.651
939	8622113.796	4342589.674
940	8622114.497	4342584.773
941	8622115.664	4342577.335
942	8622125.654	4342520.064
943	8622133.072	4342509.087
944	8622140.322	4342498.84
945	8622142.142	4342496.006
946	8622142.842	4342495.243
947	8622143.468	4342494.061
948	8622143.753	4342493.263
949	8622144.071	4342492.37
950	8622144.095	4342490.673
951	8622142.885	4342487.384
952	8622141.548	4342485.678
953	8622139.315	4342483.29
954	8622137.101	4342481.272
955	8622134.884	4342479.525
956	8622134.806	4342479.463
957	8622132.404	4342477.377
958	8622126.788	4342470.458
959	8622123.977	4342466.99
960	8622123.142	4342465.476
961	8622121.891	4342464.225
962	8622113.999	4342457.665
963	8622109.381	4342454.192
964	8622103.694	4342450.457
965	8622102.066	4342449.572
966	8622099.545	4342448.383
967	8622096.079	4342446.562
968	8622092.085	4342444.543
969	8622091.443	4342443.915
970	8622089.928	4342442.509
971	8622088.169	4342441.26

972	8622093.007	4342432.264
973	8622102.097	4342415.873
974	8622103.23	4342413.005
975	8622104.139	4342411.189
976	8622105.089	4342409.29
977	8622106.948	4342407.046
978	8622089.067	4342390.83
979	8622093.75	4342385.057
980	8622097.751	4342379.672
981	8622099.947	4342376.583
982	8622104.675	4342370.398
983	8622109.137	4342365.322
984	8622112.779	4342361.629
985	8622115.51	4342358.891
986	8622122.204	4342352.108
987	8622138.737	4342364.02
988	8622140.056	4342363.102
989	8622141.492	4342361.838
990	8622143.205	4342359.763
991	8622146.77	4342355.24
992	8622148.249	4342353.333
993	8622149.082	4342352.017
994	8622150.708	4342349.605
995	8622151.542	4342349.142
996	8622152.239	4342348.53
997	8622153.915	4342346.908
998	8622155.827	4342345.266
999	8622157.703	4342343.72
1000	8622159.888	4342341.7
1001	8622162.372	4342339.401
1002	8622166.826	4342335.405
1003	8622169.139	4342333.507
1004	8622171.507	4342331.578
1005	8622174.282	4342329.333
1006	8622176.558	4342327.051
1007	8622178.489	4342324.783
1008	8622180.512	4342322.074
1009	8622181.959	4342320.283
1010	8622184.822	4342316.63
1011	8622186.289	4342314.161
1012	8622188.454	4342310.356
1013	8622191.42	4342305.194

1014	8622193.225	4342301.985
1015	8622194.275	4342300.098
1016	8622195.984	4342296.07
1017	8622198.433	4342288.633
1018	8622199.155	4342286.38
1019	8622200.874	4342285.315
1020	8622201.217	4342284.44
1021	8622202.076	4342282.117
1022	8622203.141	4342279.383
1023	8622205.46	4342275.222
1024	8622207.356	4342272.378
1025	8622211.005	4342267.846
1026	8622211.119	4342267.639
1027	8622209.519	4342264
1028	8622210.057	4342263.96
1029	8622210.702	4342263.637
1030	8622211.616	4342262.912
1031	8622212.739	4342261.632
1032	8622213.721	4342259.993
1033	8622215.119	4342257.707
1034	8622217.458	4342253.453
1035	8622219.892	4342248.392
1036	8622221.178	4342245.714
1037	8622222.703	4342241.396
1038	8622224.282	4342238.252
1039	8622225.192	4342236.248
1040	8622225.916	4342234.989
1041	8622230.095	4342227.334
1042	8622230.937	4342225.882
1043	8622232.37	4342223.567
1044	8622233.937	4342221.429
1045	8622235.535	4342219.884
1046	8622237.219	4342218.513
1047	8622238.227	4342217.923
1048	8622241.307	4342216.208
1049	8622242.029	4342215.765
1050	8622243.688	4342215.168
1051	8622248.233	4342213.923
1052	8622253.368	4342212.571
1053	8622259.055	4342211.514
1054	8622261.701	4342211.03
1055	8622263.213	4342210.874

1056	8622264.911	4342210.58
1057	8622266.937	4342210.143
1058	8622269.004	4342209.559
1059	8622271.834	4342208.489
1060	8622273.454	4342207.728
1061	8622276.69	4342206.133
1062	8622285.515	4342200.557
1063	8622291.012	4342196.799
1064	8622301.413	4342189.272
1065	8622306.541	4342185.55
1066	8622312.748	4342181.105
1067	8622315.733	4342179.032
1068	8622322.946	4342174.656
1069	8622325.588	4342172.77
1070	8622327.672	4342170.944
1071	8622333.443	4342165.868
1072	8622336.4	4342163.46
1073	8622337.92	4342162.339
1074	8622341.122	4342159.022
1075	8622342.344	4342157.639
1076	8622343.788	4342155.716
1077	8622344.819	4342154.218
1078	8622346.194	4342151.997
1079	8622346.927	4342150.257
1080	8622347.523	4342148.167
1081	8622347.637	4342147.114
1082	8622347.271	4342145.831
1083	8622348.505	4342144.314
1084	8622351.528	4342141.327
1085	8622353.375	4342140.068
1086	8622357.655	4342137.998
1087	8622354.826	4342135.534
1088	8622351.871	4342132.751
1089	8622346.334	4342125.945
1090	8622339.711	4342118.105
1091	8622337.197	4342115.186
1092	8622334.378	4342112.016
1093	8623221.127	4341966.12
1094	8623215.228	4341972.469
1095	8623209.587	4341983.745
1096	8623209.074	4341983.453
1097	8623208.498	4341983.555

1098	8623207.705	4341984.194
1099	8623207.002	4341985.178
1100	8623206.209	4341987.185
1101	8623195.743	4342014.83
1102	8623189.581	4342019.317
1103	8623184.924	4342022.816
1104	8623171.28	4342042.81
1105	8623165.315	4342056.306
1106	8623159.234	4342056.035
1107	8623145.378	4342070.301
1108	8623162.737	4342080.288
1109	8623157.788	4342094.342
1110	8623157.172	4342097.258
1111	8623155.868	4342101.092
1112	8623155.625	4342103.214
1113	8623155.898	4342105.154
1114	8623156.687	4342106.761
1115	8623158.113	4342108.428
1116	8623160.403	4342109.892
1117	8623170.535	4342113.511
1118	8623178.162	4342115.087
1119	8623190.569	4342118.088
1120	8623196.172	4342120.162
1121	8623195.329	4342121.815
1122	8623187.159	4342137.465
1123	8623194.551	4342141.802
1124	8623212.639	4342152.883
1125	8623213.438	4342153.91
1126	8623217.181	4342157.238
1127	8623219.59	4342158.925
1128	8623224.04	4342161.607
1129	8623225.944	4342163.074
1130	8623227.633	4342164.041
1131	8623230.161	4342165.004
1132	8623230.622	4342166.952
1133	8623229.38	4342168.019
1134	8623227.179	4342170.567
1135	8623220.24	4342179.436
1136	8623216.666	4342185.131
1137	8623214.202	4342189.671
1138	8623201.743	4342210.092
1139	8623191.051	4342229.101

1140	8623196.245	4342247.711
1141	8623191.406	4342251.759
1142	8623190.399	4342252.155
1143	8623189.331	4342252.856
1144	8623184.358	4342257.539
1145	8623163.33	4342271.717
1146	8623157.958	4342292.74
1147	8623158.349	4342298.83
1148	8623158.316	4342299.282
1149	8623159.98	4342303.774
1150	8623144.767	4342309.727
1151	8623110.371	4342319.649
1152	8623087.86	4342325.652
1153	8623036.288	4342336.847
1154	8622964.339	4342394.115
1155	8622966.024	4342396.33
1156	8622967.155	4342397.591
1157	8622975.697	4342406.353
1158	8623012.552	4342415.74
1159	8623016.42	4342417.502
1160	8623027.592	4342417.709
1161	8623043.603	4342417.143
1162	8623051.39	4342415.783
1163	8623057.55	4342415.519
1164	8623063.749	4342415.065
1165	8623067.227	4342414.499
1166	8623074.397	4342414.461
1167	8623084.98	4342415.33
1168	8623089.829	4342416.391
1169	8623094.214	4342416.467
1170	8623097.124	4342417.033
1171	8623102.737	4342417.588
1172	8623105.042	4342418.117
1173	8623111.997	4342418.91
1174	8623115.739	4342419.628
1175	8623121.106	4342419.741
1176	8623139.944	4342421.479
1177	8623153.074	4342421.576
1178	8623158.411	4342456.148
1179	8623163.905	4342457.633
1180	8623170.983	4342459.803
1181	8623174.582	4342460.735

1182	8623179.332	4342463.187
1183	8623183.803	4342460.137
1184	8623195.102	4342450.57
1185	8623201.064	4342443.972
1186	8623204.39	4342440.676
1187	8623205.783	4342444.617
1188	8623219.257	4342485.235
1189	8623245.067	4342486.811
1190	8623251.532	4342487.175
1191	8623259.067	4342488.68
1192	8623271.546	4342489.806
1193	8623278.814	4342486.693
1194	8623282.622	4342487.056
1195	8623285.466	4342486.278
1196	8623297.934	4342479.386
1197	8623312.595	4342471.812
1198	8623316.701	4342469.218
1199	8623317.282	4342468.536
1200	8623318.124	4342468.086
1201	8623318.848	4342467.232
1202	8623319.505	4342465.353
1203	8623319.571	4342460.456
1204	8623319.209	4342458.452
1205	8623319.058	4342451.022
1206	8623316.73	4342432.005
1207	8623317.736	4342431.458
1208	8623319.586	4342430.687
1209	8623321.684	4342429.058
1210	8623326.638	4342423.308
1211	8623329.993	4342420.553
1212	8623330.995	4342419.975
1213	8623331.82	4342419.864
1214	8623326.702	4342411.898
1215	8623331.019	4342409.219
1216	8623338.875	4342396.167
1217	8623336.932	4342388.66
1218	8623344.349	4342384.877
1219	8623368.947	4342397.151
1220	8623370.696	4342397.853
1221	8623373.135	4342397.826
1222	8623374.806	4342397.349
1223	8623376.588	4342396.636



1224	8623378.859	4342395.392
1225	8623381.862	4342392.464
1226	8623386.111	4342387.538
1227	8623390.067	4342379.706
1228	8623391.679	4342374.07
1229	8623392.484	4342369.795
1230	8623392.997	4342358.742
1231	8623393.949	4342350.325
1232	8623394.023	4342341.029
1233	8623382.851	4342342.053
1234	8623376.259	4342338.247
1235	8623366.039	4342332.037
1236	8623385.315	4342323.259
1237	8623388.753	4342320.805
1238	8623390.759	4342317.861
1239	8623391.426	4342314.982
1240	8623396.607	4342320.994
1241	8623397.577	4342320.213
1242	8623402.309	4342316.213
1243	8623407.226	4342314.979
1244	8623442.306	4342317.964
1245	8623492.518	4342321.583
1246	8623498.446	4342322.221
1247	8623484.698	4342453.17
1248	8623506.828	4342474.053
1249	8623487.819	4342504.064
1250	8623840.903	4342629.068
1251	8623926.704	4342646.668
1252	8623958.163	4342591.119
1253	8623989.813	4342562.29
1254	8624011.267	4342560.33
1255	8624011.647	4342564.5
1256	8624028.883	4342564.02
1257	8624042.364	4342605.576
1258	8624045.212	4342649.375
1259	8624053.736	4342682.396
1260	8624064.954	4342719.568
1261	8624061.115	4342726.441
1262	8624067.551	4342732.1
1263	8624081.022	4342736.101
1264	8624089.213	4342739.738
1265	8624096.495	4342744.831

1266	8624104.141	4342752.106
1267	8624113.319	4342763.062
1268	8624122.006	4342774.953
1269	8624128.64	4342781.103
1270	8624141.773	4342787.868
1271	8624151.417	4342793.404
1272	8624167.901	4342798.597
1273	8624185.89	4342807.481
1274	8624189.994	4342811.444
1275	8624205.315	4342828.529
1276	8624213.317	4342837.754
1277	8624226.244	4342851.011
1278	8624233.495	4342857.093
1279	8624265.368	4342877.458
1280	8624280.689	4342888.528
1281	8624289.171	4342895.225
1282	8624301.209	4342904.246
1283	8624315.709	4342913.471
1284	8624327.884	4342919.69
1285	8624338.007	4342923.038
1286	8624346.283	4342924.268
1287	8624352.918	4342923.038
1288	8624361.057	4342919.758
1289	8624366.871	4342916.068
1290	8624371.933	4342909.145
1291	8624375.626	4342902.585
1292	8624378.088	4342891.146
1293	8624382.541	4342859.573
1294	8624383.374	4342846.957
1295	8624384.831	4342823.204
1296	8624384.831	4342809.201
1297	8624384.831	4342790.475
1298	8624386.184	4342777.235
1299	8624388.37	4342770.579
1300	8624391.597	4342764.027
1301	8624395.553	4342758.931
1302	8624400.341	4342754.979
1303	8624405.962	4342751.547
1304	8624418.245	4342746.139
1305	8624447.287	4342735.843
1306	8624459.466	4342732.827
1307	8624464.254	4342732.931

1308	8624477.162	4342737.299
1309	8624487.051	4342740.731
1310	8624492.464	4342744.475
1311	8624528.689	4342769.955
1312	8624538.473	4342775.571
1313	8624550.652	4342782.331
1314	8624564.185	4342788.571
1315	8624576.884	4342792.835
1316	8624584.691	4342794.083
1317	8624598.51	4342797.206
1318	8624600.803	4342792.207
1319	8624601.637	4342785.749
1320	8624600.386	4342765.126
1321	8624600.803	4342759.918
1322	8624602.329	4342752.189
1323	8624606.171	4342744.861
1324	8624611.235	4342736.66
1325	8624616.299	4342729.856
1326	8624620.665	4342725.319
1327	8624629.921	4342716.944
1328	8624637.954	4342710.489
1329	8624644.415	4342705.603
1330	8624655.767	4342697.874
1331	8624664.324	4342692.989
1332	8624673.405	4342687.231
1333	8624685.28	4342679.379
1334	8624693.138	4342673.587
1335	8624698.09	4342667.504
1336	8624701.914	4342660.805
1337	8624704.351	4342652.668
1338	8624703.581	4342646.02
1339	8624700.368	4342634.997
1340	8624695.567	4342625.073
1341	8624702.784	4342621.998
1342	8624765.657	4342598.537
1343	8624792.721	4342548.597
1344	8624869.915	4342562.179
1345	8624901.103	4342567.712
1346	8624902.817	4342571.775
1347	8624934.524	4342581.458
1348	8624937.931	4342573.475
1349	8624939.966	4342568.963

1350	8624936.811	4342552.277
1351	8624932.802	4342531.432
1352	8624947.345	4342503.589
1353	8624961.245	4342478.136
1354	8624987.515	4342466.588
1355	8625009.691	4342442.204
1356	8625029.792	4342420.244
1357	8625044.185	4342404.34
1358	8625048.889	4342399.474
1359	8625051.946	4342396.944
1360	8625062.538	4342389.424
1361	8625089.126	4342370.899
1362	8625062.847	4342303.226
1363	8625039.186	4342314.603
1364	8625029.391	4342277.266
1365	8625035.707	4342251.496
1366	8625040.484	4342246.988
1367	8625045.432	4342242.538
1368	8625053.537	4342236.909
1369	8625068.74	4342225.846
1370	8625074.67	4342221.535
1371	8625083.977	4342216.896
1372	8625090.411	4342213.804
1373	8625091.25	4342213.288
1374	8625091.553	4342212.607
1375	8625091.679	4342211.832
1376	8625091.302	4342208.209
1377	8625090.7	4342202.575
1378	8625090.442	4342198.122
1379	8625090.692	4342194.916
1380	8625091.052	4342192.138
1381	8625093.4	4342189.198
1382	8625095.345	4342187.471
1383	8625097.782	4342187.731
1384	8625105.81	4342187.731
1385	8625109.345	4342187.576
1386	8625109.345	4342189.576
1387	8625110.344	4342189.532
1388	8625110.344	4342187.532
1389	8625121.613	4342187.036
1390	8625134.784	4342186.165
1391	8625156.332	4342185.113

1392	8625165.207	4342189.788
1393	8625176.55	4342195.537
1394	8625204.397	4342210
1395	8625205.283	4342210.643
1396	8625208.62	4342230.01
1397	8625212.79	4342254.208
1398	8625214.736	4342264.705
1399	8625218.451	4342272.915
1400	8625220.557	4342277.642
1401	8625224.973	4342281.447
1402	8625231.113	4342287.303
1403	8625254.818	4342310.026
1404	8625266.682	4342315.724
1405	8625310.004	4342337.134
1406	8625340.818	4342352.946
1407	8625341.972	4342353.084
1408	8625354.42	4342360.321
1409	8625361.951	4342349.914
1410	8625370.265	4342328.348
1411	8625371.51	4342328.689
1412	8625393.542	4342321.699
1413	8625429.651	4342310.505
1414	8625475.906	4342297.735
1415	8625511.361	4342289.297
1416	8625531.644	4342288.354
1417	8625595.279	4342302.93
1418	8625621.157	4342309.068
1419	8625635.544	4342312.012
1420	8625640.824	4342316.575
1421	8625654.442	4342306.004
1422	8625669.897	4342293.861
1423	8625683.8	4342280.096
1424	8625694.868	4342269.106
1425	8626019.353	4342251.212
1426	8626037.424	4342249.146
1427	8626060.089	4342246.71
1428	8626070.091	4342237.616
1429	8626074.847	4342233.172
1430	8626085.409	4342219.84
1431	8626093.986	4342202.224
1432	8626100.916	4342188.412
1433	8626104.945	4342180.13

1434	8626110.098	4342169.538
1435	8626110.143	4342159.233
1436	8626106.865	4342144.761
1437	8626095.64	4342144.016
1438	8626098.138	4342141.849
1439	8626103.685	4342137.014
1440	8626105.998	4342135.065
1441	8626107.28	4342134.229
1442	8626108.953	4342133.561
1443	8626110.35	4342133.088
1444	8626111.293	4342128.8
1445	8623681.122	4341559.064
1446	8623680.714	4341567.227
1447	8623718.451	4341621.14
1448	8623740.509	4341630.198
1449	8623791.873	4341755.571
1450	8623788.931	4341756.903
1451	8623788.325	4341757.481
1452	8623787.382	4341758.383
1453	8623786.672	4341759.075
1454	8623785.478	4341760.562
1455	8623784.665	4341761.876
1456	8623783.657	4341765.414
1457	8623782.566	4341769.29
1458	8623782.192	4341771.458
1459	8623781.85	4341774.145
1460	8623781.989	4341777.117
1461	8623782.366	4341779.902
1462	8623782.852	4341781.574
1463	8623784.147	4341783.847
1464	8623785.281	4341785.573
1465	8623786.306	4341786.651
1466	8623801.694	4341789.524
1467	8623801.915	4341803.759
1468	8623796.289	4341802.604
1469	8623796.012	4341802.563
1470	8623795.946	4341802.553
1471	8623795.875	4341799.606
1472	8623073.222	4341549.454
1473	8622998.081	4341399.699
1474	8622987.627	4341400.913
1475	8622934.004	4341409.282

1476	8622934.179	4341421.82
1477	8622916.247	4341425.185
1478	8622918.477	4341436.809
1479	8622905.093	4341439.166
1480	8622887.43	4341442.346
1481	8622847.599	4341453.623
1482	8622842.95	4341428.285
1483	8622713.831	4341450.405
1484	8622708.748	4341449.408
1485	8622381.483	4341275.081
1486	8622356.557	4341274.833
1487	8622363.646	4341301.484
1488	8622361.866	4341314.621
1489	8622360.263	4341313.515
1490	8622356.05	4341311.708
1491	8622348.319	4341310.087
1492	8622343.074	4341309.222
1493	8622337.83	4341308.358
1494	8622334.747	4341307.17
1495	8622331.665	4341305.982
1496	8622322.014	4341298.534
1497	8622300.702	4341305.337
1498	8622266.713	4341308.059
1499	8622250.886	4341293.287
1500	8622228.048	4341286.421
1501	8622193.219	4341264.139
1502	8622186.979	4341291.306
1503	8622147.573	4341326.963
1504	8622140.895	4341343.316
1505	8622139.785	4341342.682
1506	8622138.311	4341341.578
1507	8622137.417	4341340.737
1508	8622136.312	4341339.843
1509	8622134.892	4341339.054
1510	8622132.471	4341338.108
1511	8622130.314	4341337.162
1512	8622126.368	4341336.058
1513	8622120.361	4341334.064
1514	8622118.917	4341333.09
1515	8622114.708	4341330.261
1516	8622110.773	4341327.087
1517	8622107.993	4341323.479

1518	8622106.91	4341321.113
1519	8622105.322	4341317.397
1520	8622103.986	4341312.008
1521	8622103.444	4341310.529
1522	8622102.506	4341305.862
1523	8622102.072	4341301.605
1524	8622102.109	4341296.108
1525	8622102.325	4341287.905
1526	8622103.264	4341278.223
1527	8622105.032	4341265.471
1528	8622106.079	4341257.983
1529	8622105.827	4341249.387
1530	8622105.718	4341242.955
1531	8622104.996	4341236.448
1532	8622103.841	4341230.157
1533	8622103.227	4341228.209
1534	8622100.108	4341221.554
1535	8622096.895	4341216.424
1536	8622091.553	4341209.415
1537	8622089.062	4341205.905
1538	8622084.621	4341200.17
1539	8622081.928	4341196.689
1540	8622079.149	4341193.298
1541	8622077.272	4341190.809
1542	8622072.831	4341184.843
1543	8622070.557	4341182.065
1544	8622068.283	4341179.54
1545	8622066.061	4341177.389
1546	8622065.936	4341177.267
1547	8622062.254	4341174.634
1548	8622059.871	4341172.975
1549	8622055.373	4341170.655
1550	8622051.258	4341168.073
1551	8622045.915	4341164.502
1552	8622040.558	4341159.903
1553	8622036.371	4341156.007
1554	8622033.699	4341153.013
1555	8622024.291	4341143.222
1556	8622021.837	4341140.034
1557	8622016.631	4341134.068
1558	8622012.84	4341129.155
1559	8622005.823	4341120.338



1560	8622001.743	4341115.721
1561	8621999.722	4341113.809
1562	8621997.375	4341112.222
1563	8621994.776	4341110.743
1564	8621990.877	4341109.589
1565	8621973.657	4341105.422
1566	8621970.048	4341104.737
1567	8621963.658	4341103.258
1568	8621959.105	4341102.715
1569	8621949.179	4341102.843
1570	8621944.886	4341108.427
1571	8621940.223	4341114.493
1572	8621934.636	4341123.014
1573	8621932.283	4341130.947
1574	8621932.871	4341137.117
1575	8621930.42	4341139.696
1576	8621930.946	4341141.017
1577	8621931.696	4341142.067
1578	8621932.745	4341142.999
1579	8621928.543	4341141.585
1580	8621919.241	4341140.837
1581	8621904.877	4341110.379
1582	8621898.953	4341101.252
1583	8621886.352	4341082.172
1584	8621877.53	4341072.475
1585	8621870.179	4341068.949
1586	8621860.475	4341067.774
1587	8621850.477	4341063.954
1588	8621832.723	4341039.597
1589	8621793.43	4341005.189
1590	8621786.372	4341005.189
1591	8621769.611	4341027.52
1592	8621784.02	4341054.552
1593	8621806.662	4341068.656
1594	8621805.524	4341072.223
1595	8621800.563	4341072.885
1596	8621814.047	4341143.619
1597	8621789.516	4341199.224
1598	8621782.958	4341239.2
1599	8621815.039	4341306.668
1600	8621747.447	4341309.158
1601	8621716.491	4341302.014

1602	8621713.208	4341308.527
1603	8621708.446	4341340.366
1604	8621709.457	4341354.943
1605	8621709.035	4341355.58
1606	8621704.641	4341380.893
1607	8621704.835	4341382.108
1608	8621697.817	4341397.509
1609	8621687.337	4341415.381
1610	8621680.708	4341420.525
1611	8621673.112	4341426.341
1612	8621669.298	4341428.97
1613	8621666.174	4341430.679
1614	8621663.675	4341443.795
1615	8621672.192	4341450.399
1616	8621680.86	4341445.475
1617	8621712.677	4341467.769
1618	8621723.084	4341467.893
1619	8621707.321	4341484.873
1620	8621696.805	4341499.662
1621	8621688.82	4341513.283
1622	8621674.488	4341534.299
1623	8621670.788	4341538.58
1624	8621666.114	4341540.137
1625	8621647.613	4341535.467
1626	8621640.017	4341533.716
1627	8621633.785	4341534.299
1628	8621631.643	4341537.413
1629	8621632.934	4341537.616
1630	8621630.637	4341545.821
1631	8621626.732	4341566.507
1632	8621618.93	4341607.82
1633	8621621.536	4341603.038
1634	8621631.021	4341605.591
1635	8621667.756	4341621.813
1636	8621676.101	4341628.275
1637	8621700.257	4341659.678
1638	8621720.752	4341673.161
1639	8621722.232	4341676.487
1640	8621725.733	4341684.358
1641	8621725.792	4341684.738
1642	8621726.008	4341685.278
1643	8621726.849	4341686.41

1644	8621728.45	4341689.024
1645	8621733.039	4341696.821
1646	8621747.762	4341721.992
1647	8621755.324	4341734.88
1648	8621761.937	4341725.486
1649	8621762.337	4341725.1
1650	8621763.021	4341726.281
1651	8621769.58	4341739.883
1652	8621775.585	4341732.081
1653	8621792.736	4341735.318
1654	8621797.047	4341735.03
1655	8621760.634	4341874.59
1656	8621758.417	4341877.706
1657	8621757.974	4341878.903
1658	8621757.988	4341880.433
1659	8621758.58	4341882.648
1660	8621759.274	4341884.436
1661	8621760.575	4341886.864
1662	8621763.723	4341890.076
1663	8621780.321	4341904.659
1664	8621782.728	4341906.083
1665	8621498.134	4342215.151
1666	8621498.82	4342216.312
1667	8621499.148	4342216.649
1668	8621543.64	4342259.587
1669	8614786.074	4344330.285
1670	8614788.267	4344318.255
1671	8614789.002	4344314.527
1672	8614766.173	4344308.896
1673	8614762.419	4344294.678
1674	8614760.323	4344286.741
1675	8614759.49	4344282.2
1676	8614766.761	4344281.303
1677	8614780.959	4344281.055
1678	8614797.941	4344279.282
1679	8614816.241	4344279.506
1680	8614815.707	4344268.307
1681	8614803.534	4344254.511
1682	8614797.763	4344203.134
1683	8614775.676	4344201.448
1684	8614775.169	4344207.568
1685	8614757.81	4344203.638

1686	8614737.304	4344205.371
1687	8614694.998	4344199.435
1688	8614656.845	4344203.357
1689	8614630.007	4344195.637
1690	8614608.447	4344191.623
1691	8614585.608	4344193.958
1692	8614554.85	4344194.95
1693	8614545.92	4344200.242
1694	8614526.295	4344223.532
1695	8614522.493	4344222.049
1696	8614492.742	4344220.735
1697	8614484.774	4344226.709
1698	8614470.545	4344228.01
1699	8614467.301	4344236.301
1700	8614444.542	4344236.438
1701	8614442.999	4344231.93
1702	8614436.846	4344228.926
1703	8614429.358	4344228.779
1704	8614421.684	4344222.367
1705	8614420.507	4344219.608
1706	8614414.758	4344222.987
1707	8614410.447	4344225.521
1708	8614384.997	4344240.48
1709	8614376.155	4344249.044
1710	8614377.351	4344251.795
1711	8614379.414	4344256.543
1712	8614381.309	4344257.491
1713	8614384.131	4344261.771
1714	8614360.991	4344271.837
1715	8614346.225	4344281.466
1716	8614326.451	4344294.36
1717	8614312.533	4344301.455
1718	8614305.844	4344308.706
1719	8614303.452	4344321.227
1720	8614305.907	4344321.696
1721	8614349.871	4344315.007
1722	8614359.821	4344323.126
1723	8614378.901	4344319.491
1724	8614378.713	4344316.4
1725	8614401.361	4344303.197
1726	8614446.679	4344302.097
1727	8614491.996	4344300.997

1728	8614491.804	4344293.076
1729	8614497.23	4344292.944
1730	8614498.078	4344297.282
1731	8614504.134	4344297.901
1732	8614504.11	4344299.255
1733	8614542.713	4344302.46
1734	8614541.459	4344311.022
1735	8623082.758	4342321.888
1736	8623080.016	4342318.907
1737	8623073.356	4342314.999
1738	8623059.845	4342306.24
1739	8623029.665	4342293.777
1740	8623024.394	4342292.63
1741	8623007.557	4342289.466
1742	8623006.167	4342283.334
1743	8623001.84	4342266.549
1744	8622952.162	4342284.709
1745	8622906.04	4342334.929
1746	8622903.132	4342337.811
1747	8622890.886	4342362.307
1748	8622870.355	4342359.991
1749	8622832.55	4342356.13
1750	8622829.116	4342372.248
1751	8622825.025	4342361.027
1752	8622815.839	4342354.748
1753	8622802.519	4342354.666
1754	8622761.097	4342390.576
1755	8622760.827	4342390.398
1756	8622744.902	4342394.909
1757	8622726.972	4342352.397
1758	8622789.484	4342307.551
1759	8622840.677	4342271.274
1760	8622869.875	4342260.008
1761	8622911.078	4342241.69
1762	8622977.097	4342218.33
1763	8622975.775	4342207.794
1764	8622963.518	4342183.518
1765	8622932.52	4342198.531
1766	8622901.904	4342203.083
1767	8622815.176	4342216.985
1768	8622791.683	4342231.696
1769	8622762.951	4342266.228

1770	8622716.117	4342306.98
1771	8622702.694	4342319.99
1772	8622681.685	4342340.197
1773	8622627.09	4342359.63
1774	8622580.952	4342368.145
1775	8622522.158	4342352.309
1776	8622510.592	4342358.469
1777	8622489.022	4342405.847
1778	8622464.951	4342459.417
1779	8622443.873	4342478.68
1780	8622422.452	4342498.906
1781	8622418.452	4342504.807
1782	8622399.838	4342534.123
1783	8622392.298	4342546.073
1784	8622358.137	4342576.972
1785	8622353.564	4342596.168
1786	8622364.531	4342650.555
1787	8622368.51	4342674.028
1788	8622340.612	4342697.784
1789	8622339.77	4342698.187
1790	8622321.774	4342707.293
1791	8622300.235	4342726.032
1792	8622281.114	4342742.602
1793	8622251.147	4342768.573
1794	8622256.336	4342812.115
1795	8622261.276	4342829.213
1796	8622265.434	4342842.692
1797	8622262.687	4342854.728
1798	8622266.004	4342866.828
1799	8622257.729	4342870.175
1800	8622256.229	4342870.529
1801	8622246.954	4342872.355
1802	8622243.708	4342873.173
1803	8622241.197	4342873.588
1804	8622235.622	4342874.172
1805	8622230.748	4342874.484
1806	8622221.39	4342874.99
1807	8622216.984	4342875.458
1808	8622211.704	4342876.4
1809	8622208.946	4342877.503
1810	8622205.968	4342878.605
1811	8622202.934	4342880.01

1812	8622200.425	4342881.498
1813	8622197.97	4342883.344
1814	8622194.916	4342886.069
1815	8622192.163	4342889.354
1816	8622190.526	4342891.695
1817	8622188.704	4342894.78
1818	8622187.911	4342896.477
1819	8622180.415	4342896.15
1820	8622151.322	4342891.196
1821	8622148.015	4342912.302
1822	8622141.277	4342917.042
1823	8622152.385	4342931.785
1824	8622173.875	4342943.741
1825	8622181.693	4342948.047
1826	8622180.185	4342952.628
1827	8622176.557	4342959.481
1828	8622174.951	4342961.487
1829	8622173.212	4342963.673
1830	8622171.919	4342964.715
1831	8622169.037	4342965.858
1832	8622165.657	4342966.95
1833	8622162.028	4342967.347
1834	8622158.798	4342967.348
1835	8622151.221	4342966.338
1836	8622149.968	4342971.931
1837	8622151.538	4342971.945
1838	8622125.26	4343015.982
1839	8622125.803	4343016.401
1840	8622108.641	4343035.612
1841	8622101.069	4343044.59
1842	8622102.917	4343066.112
1843	8622105.322	4343095.786
1844	8622115.631	4343095.458
1845	8622116.836	4343097.174
1846	8622114.527	4343097.756
1847	8622123.303	4343103.345
1848	8622122.09	4343117.427
1849	8622120.731	4343120.636
1850	8622103.891	4343157.282
1851	8622111.601	4343164.049
1852	8622116.763	4343165.458
1853	8622116.779	4343171.743

1854	8622115.817	4343174.989
1855	8622088.79	4343174.366
1856	8622082.635	4343177.1
1857	8622056.82	4343188.599
1858	8622058.306	4343193.778
1859	8622050.182	4343203.865
1860	8622037.877	4343205.523
1861	8622027.729	4343211.644
1862	8622019.203	4343210.516
1863	8622012.127	4343215.758
1864	8622017.229	4343222.304
1865	8622017.926	4343235.431
1866	8622029.868	4343235.52
1867	8622033.51	4343245.862
1868	8622034.396	4343249.324
1869	8622033.644	4343249.579
1870	8622014.094	4343256.21
1871	8622000.336	4343250.389
1872	8621980.228	4343244.039
1873	8621927.006	4343255.497
1874	8621934.024	4343284.934
1875	8621963.793	4343409.803
1876	8621968.057	4343428.189
1877	8621973.314	4343442.835
1878	8621983.597	4343459.741
1879	8621994.271	4343477.289
1880	8622015.329	4343521.312
1881	8622033.925	4343589.214
1882	8622048.642	4343683.37
1883	8622054.431	4343730.07
1884	8622028.126	4343788.42
1885	8622024.331	4343796.84
1886	8622021.921	4343800.195
1887	8622019.517	4343803.541
1888	8622001.394	4343828.769
1889	8621996.1	4343844.524
1890	8621994.697	4343848.699
1891	8621992.774	4343866.744
1892	8621983.584	4343952.956
1893	8621981.286	4344005.041
1894	8621983.066	4344023.057
1895	8621983.982	4344032.32



1896	8622009.645	4344059.676
1897	8622020.327	4344067.146
1898	8622028.035	4344072.537
1899	8622041.925	4344086.163
1900	8622050.657	4344111.166
1901	8622051.426	4344128.931
1902	8622052.925	4344129.15
1903	8622124.926	4344084.365
1904	8622254.623	4344110.455
1905	8622259.847	4344111.345
1906	8622297.99	4344134.186
1907	8622313.952	4344136.882
1908	8622310.984	4344114.599
1909	8622313.852	4344079.213
1910	8622317.194	4344060.517
1911	8622316.338	4344011.09
1912	8622322.293	4343986.492
1913	8622325.942	4343987.207
1914	8622328.812	4343987.114
1915	8622380.618	4344017.307
1916	8622385.19	4344021.249
1917	8622388.941	4344042.171
1918	8622418.006	4344061.091
1919	8622443.798	4344058.964
1920	8622465.426	4344064.409
1921	8622469.398	4344054.908
1922	8622495.739	4344066.691
1923	8622508.153	4344028.007
1924	8622488.331	4343986.547
1925	8622496.816	4343920.366
1926	8622479.288	4343912.463
1927	8622491.321	4343884.447
1928	8622487.21	4343881.018
1929	8622516.304	4343835.817
1930	8622508.308	4343830.717
1931	8622518.563	4343827.992
1932	8622523.541	4343826.19
1933	8622527.222	4343824.354
1934	8622529.761	4343822.779
1935	8622533.575	4343819.434
1936	8622535.453	4343817.692
1937	8622537.891	4343814.782

1938	8622539.495	4343811.537
1939	8622539.875	4343809.948
1940	8622555.426	4343813.67
1941	8622574.642	4343787.083
1942	8622579.397	4343761.142
1943	8622572.615	4343734.729
1944	8622554.653	4343733.685
1945	8622562.488	4343617.958
1946	8622573.451	4343623.695
1947	8622592.872	4343619.236
1948	8622610.834	4343594.987
1949	8622658.568	4343673.302
1950	8622661.753	4343674.924
1951	8622659.334	4343678.782
1952	8622675.746	4343730.235
1953	8622680.942	4343733.118
1954	8622678.539	4343747.441
1955	8622701.592	4343762.98
1956	8622712.37	4343796.702
1957	8622725.153	4343793.101
1958	8622715.346	4343748.032
1959	8622713.923	4343733.832
1960	8622710.483	4343720.111
1961	8622701.007	4343704.398
1962	8622724.997	4343685.492
1963	8622742.647	4343689.046
1964	8622757.135	4343676.274
1965	8622740.439	4343661.541
1966	8622701.214	4343668.222
1967	8622696.951	4343649.598
1968	8622724.786	4343622.659
1969	8622741.492	4343635.907
1970	8622763.76	4343639.981
1971	8622765.38	4343554.849
1972	8622774.178	4343534.425
1973	8622795.859	4343527.668
1974	8622798.707	4343509.811
1975	8622789.519	4343489.79
1976	8622790.663	4343439.345
1977	8622790.556	4343437.883
1978	8622724.516	4343429.946
1979	8622742.499	4343399.138

1980	8622740.912	4343398.781
1981	8622710.018	4343394.563
1982	8622714.569	4343350.918
1983	8622697.826	4343349.248
1984	8622693.817	4343391.874
1985	8622598.572	4343377.523
1986	8622593.658	4343370.556
1987	8622589.489	4343362.387
1988	8622584.832	4343364.803
1989	8622580.036	4343354.968
1990	8622569.14	4343338.811
1991	8622547.368	4343280.304
1992	8622499.547	4343188.368
1993	8622509.733	4343164.817
1994	8622512.518	4343160.947
1995	8622504.561	4343156
1996	8622490.359	4343148.076
1997	8622501.042	4343135.899
1998	8622509.379	4343136.402
1999	8622522.771	4343121.618
2000	8622508.246	4343112.624
2001	8622499.551	4343109.305
2002	8622490.757	4343109.429
2003	8622509.86	4343077.407
2004	8622527.847	4343053.056
2005	8622538.917	4343038.33
2006	8622567.118	4343025.038
2007	8622571.476	4343022.915
2008	8622585.096	4343013.977
2009	8622600.336	4343012.172
2010	8622607.794	4343016.451
2011	8622614.292	4343012.615
2012	8622635.982	4342987.239
2013	8622627.666	4342985.484
2014	8622648.905	4342972.595
2015	8622686.56	4342954.905
2016	8622688.623	4342960.834
2017	8622742.54	4342963.842
2018	8622767.553	4342964.501
2019	8622815.925	4342968.928
2020	8622813.226	4342963.7
2021	8622840.47	4342942.406

2022	8622841.063	4342931.78
2023	8622837.147	4342930.596
2024	8622849.214	4342917.529
2025	8622848.807	4342915.031
2026	8622848.051	4342911.057
2027	8622847.415	4342909.326
2028	8622861.059	4342907.453
2029	8622872.209	4342905.674
2030	8622874.679	4342870.812
2031	8622873.279	4342857.775
2032	8622870.44	4342828.747
2033	8622872.177	4342795.297
2034	8622870.339	4342771.215
2035	8622868.625	4342747.517
2036	8622866.796	4342721.26
2037	8622865.984	4342709.899
2038	8622866.499	4342702.444
2039	8622867.711	4342688.004
2040	8622874.681	4342662.853
2041	8622904.359	4342628.242
2042	8622918.984	4342637.669
2043	8622947.706	4342604.227
2044	8622975.539	4342573.079
2045	8622963.847	4342563.953
2046	8622967.233	4342559.578
2047	8622975.302	4342546.599
2048	8622983.465	4342533.468
2049	8622990.547	4342520.495
2050	8623002.65	4342488.888
2051	8623011.351	4342473.545
2052	8623020.143	4342458.179
2053	8623023.015	4342453.25
2054	8623023.478	4342447.293
2055	8623024.748	4342435.087
2056	8623020.104	4342428.373
2057	8623014.433	4342423.578
2058	8619202.25	4342576.491
2059	8619193.69	4342553.933
2060	8619124.949	4342372.761
2061	8618791.598	4341900.592
2062	8618614.353	4341655.244
2063	8618446.865	4341734.86

2064	8618293.547	4341874.899
2065	8618297.858	4342093.423
2066	8618302.363	4342461.311
2067	8618301.768	4342489.12
2068	8618301.75	4342489.966
2069	8618301.883	4342491.652
2070	8618301.945	4342495.424
2071	8618305.202	4342693.077
2072	8618433.076	4342972.408
2073	8618357.096	4343024.994
2074	8618421.313	4343103.376
2075	8620604.45	4340274.84
2076	8620594.454	4340305.223
2077	8620561.009	4340324.809
2078	8620564.103	4340335.44
2079	8620543.607	4340347.75
2080	8620552.363	4340362.132
2081	8620560.206	4340381.836
2082	8620565.951	4340404.73
2083	8620553.452	4340451.331
2084	8620527.056	4340458.287
2085	8620553.733	4340520.314
2086	8620575.39	4340511.332
2087	8620589.691	4340505.69
2088	8620603.131	4340500.166
2089	8620614.484	4340534.218
2090	8620600.552	4340537.554
2091	8620567.244	4340545.529
2092	8620575.36	4340579.05
2093	8620579.177	4340597.095
2094	8620580.743	4340621.794
2095	8620579.401	4340633.082
2096	8620599.435	4340634.954
2097	8620594.278	4340650.857
2098	8620601.233	4340652.241
2099	8620591.179	4340673.336
2100	8620596.045	4340675.111
2101	8620605.085	4340702.85
2102	8620614.74	4340732.268
2103	8620635.963	4340744.766
2104	8620641.106	4340752.544
2105	8620646.626	4340752.697

2106	8620660.224	4340753.879
2107	8620682.943	4340752.721
2108	8620692.262	4340757.867
2109	8620701.813	4340758.604
2110	8620713.574	4340759.81
2111	8620724.129	4340767.432
2112	8620732.667	4340773.587
2113	8620730.265	4340777.158
2114	8620740.84	4340789.325
2115	8620734.7	4340793.865
2116	8620770.983	4340847.444
2117	8620784.507	4340867.409
2118	8620806.642	4340892.371
2119	8620799.761	4340900.627
2120	8620790.501	4340912.014
2121	8620844.083	4340978.775
2122	8620881.363	4340955.842
2123	8620883.756	4340954.27
2124	8620900.96	4340989.303
2125	8620911.642	4341011.545
2126	8620920.529	4341038.023
2127	8620926.97	4341038.186
2128	8620929.498	4341047.555
2129	8620935.06	4341050.888
2130	8620937.221	4341055.361
2131	8620938.129	4341079.357
2132	8620955.866	4341079.099
2133	8620956.168	4341086.713
2134	8620980.237	4341085.323
2135	8621003.812	4341078.494
2136	8621004.459	4341080.114
2137	8621005.874	4341082.827
2138	8621026.269	4341122.362
2139	8621046.329	4341109.385
2140	8621048.146	4341112.223
2141	8621049.909	4341113.217
2142	8621050.275	4341113.152
2143	8621098.535	4341146.559
2144	8621124.835	4341112.965
2145	8621129.065	4341129.658
2146	8621157.93	4341129.86
2147	8621165.639	4341062.031

2148	8621166.798	4341051.467
2149	8621169.141	4341051.69
2150	8621171.217	4341051.657
2151	8621173.623	4341050.834
2152	8621178.302	4341047.937
2153	8621182.026	4341045.237
2154	8621183.871	4341041.944
2155	8621186.54	4341028.708
2156	8621188.847	4341016.986
2157	8621190.178	4341010.534
2158	8621192.418	4341005.483
2159	8621204.368	4340976.827
2160	8621207.772	4340966.954
2161	8621207.332	4340945.782
2162	8621208.76	4340941.394
2163	8621213.041	4340941.394
2164	8621211.78	4340934.834
2165	8621164.911	4340872.69
2166	8621165.234	4340871.619
2167	8621165.869	4340871.068
2168	8621189.389	4340866.608
2169	8621204.071	4340858.802
2170	8621240.356	4340839.711
2171	8621260.245	4340812.29
2172	8621288.427	4340772.432
2173	8621285.697	4340751.547
2174	8621223.911	4340731.342
2175	8621248.003	4340692.044
2176	8621238.514	4340687.629
2177	8621229.716	4340674.391
2178	8621219.788	4340667.493
2179	8621212.972	4340664.194
2180	8621209.78	4340655.956
2181	8621175.148	4340651.698
2182	8621150.292	4340648.72
2183	8621132.937	4340648.567
2184	8621130.767	4340649.348
2185	8621126.623	4340643.717
2186	8621142.7	4340614.705
2187	8621129.009	4340616.423
2188	8621121.122	4340599.517
2189	8621120.053	4340599.115

2190	8621079.29	4340608.788
2191	8621075.512	4340609.85
2192	8621068.668	4340584.897
2193	8621059.209	4340560.841
2194	8621068.949	4340554.791
2195	8621054.887	4340532.012
2196	8621066.48	4340502.556
2197	8621046.606	4340498.93
2198	8621042.091	4340450.741
2199	8621040.857	4340431.108
2200	8621037.842	4340418.934
2201	8621039.765	4340395.559
2202	8621065.937	4340377.968
2203	8621084.395	4340365.81
2204	8621089.941	4340369.407
2205	8621092.998	4340371.486
2206	8621097.469	4340360.017
2207	8621100.292	4340361.1
2208	8621097.208	4340386.351
2209	8621139.463	4340395.079
2210	8621143.455	4340383.268
2211	8621161.65	4340399.335
2212	8621158.935	4340403.133
2213	8621163.007	4340406.389
2214	8621164.908	4340402.591
2215	8621167.894	4340405.032
2216	8621177.939	4340417.782
2217	8621185.542	4340434.438
2218	8621196.401	4340453.699
2219	8621202.917	4340469.705
2220	8621207.261	4340484.354
2221	8621209.976	4340496.019
2222	8621211.827	4340512.072
2223	8621222.805	4340538.455
2224	8621241.449	4340547.702
2225	8621279.175	4340566.255
2226	8621289.958	4340572.874
2227	8621299.136	4340578.936
2228	8621305.254	4340579.35
2229	8621311.217	4340578.832
2230	8621321.085	4340575.701
2231	8621325.7	4340573.528



2232	8621328.322	4340579.319
2233	8621332.148	4340588.602
2234	8621345.356	4340582.662
2235	8621341.238	4340573.8
2236	8621338.505	4340567.603
2237	8621342.595	4340567.247
2238	8621357.033	4340568.13
2239	8621371.414	4340575.207
2240	8621382.193	4340581.722
2241	8621419.21	4340600.792
2242	8621443.571	4340629.531
2243	8621451.784	4340646.601
2244	8621456.974	4340646.41
2245	8621486.632	4340638.685
2246	8621499.783	4340635.18
2247	8621496.271	4340605.012
2248	8621481.607	4340585.09
2249	8621447.141	4340538.139
2250	8621433.252	4340531.522
2251	8621419.363	4340538.693
2252	8621408.314	4340541.317
2253	8621402.459	4340562.703
2254	8621391.245	4340559.331
2255	8621383.222	4340577.357
2256	8621373.188	4340570.811
2257	8621356.882	4340563.572
2258	8621343.777	4340562.993
2259	8621341.606	4340562.849
2260	8621336.046	4340564.046
2261	8621350.128	4340522.794
2262	8621353.33	4340506.497
2263	8621369.966	4340495.585
2264	8621363.811	4340488.473
2265	8621369.433	4340478.931
2266	8621341.235	4340467.092
2267	8621304.654	4340453.307
2268	8621291.889	4340451.101
2269	8621289.415	4340458.61
2270	8621278.413	4340478.811
2271	8621235.43	4340502.812
2272	8621221.026	4340501.266
2273	8621216.425	4340510.496

2274	8621215.812	4340497.802
2275	8621211.134	4340478.497
2276	8621205.069	4340460.145
2277	8621198.831	4340445.775
2278	8621186.356	4340423.718
2279	8621200.252	4340399.481
2280	8621207.217	4340392.729
2281	8621232.514	4340396.018
2282	8621246.203	4340397.923
2283	8621256.599	4340399.654
2284	8621274.273	4340399.827
2285	8621283.995	4340398.673
2286	8621287.229	4340397.057
2287	8621291.787	4340394.559
2288	8621295.904	4340390.005
2289	8621298.551	4340379.133
2290	8621302.079	4340358.713
2291	8621304.432	4340341.303
2292	8621301.785	4340334.986
2293	8621304.138	4340312.17
2294	8621306.637	4340310.995
2295	8621309.872	4340309.232
2296	8621311.342	4340306.44
2297	8621310.607	4340243.268
2298	8621306.931	4340239.595
2299	8621272.232	4340214.473
2300	8621249.223	4340198.532
2301	8621228.786	4340185.016
2302	8621207.998	4340184.267
2303	8621204.232	4340179.874
2304	8621204.526	4340169.884
2305	8621202.026	4340167.24
2306	8621193.94	4340164.595
2307	8621185.412	4340162.979
2308	8621174.532	4340162.098
2309	8621166.739	4340162.979
2310	8621164.387	4340164.595
2311	8621163.946	4340169.884
2312	8621169.391	4340179.27
2313	8621165.35	4340181.277
2314	8621158.211	4340173.263
2315	8621152.971	4340171.27

2316	8621143.95	4340170.472
2317	8621145.203	4340220.905
2318	8621106.113	4340224.545
2319	8621098.465	4340197.576
2320	8621094.121	4340197.7
2321	8621069.147	4340190.681
2322	8621061.926	4340171.263
2323	8621051.027	4340171.657
2324	8621037.769	4340159.057
2325	8621030.792	4340146.044
2326	8620998.513	4340128.602
2327	8620968.876	4340131.775
2328	8620963.848	4340145.788
2329	8620971.786	4340154.249
2330	8620996.557	4340167.795
2331	8620992.278	4340171.513
2332	8620970.613	4340157.023
2333	8620960.546	4340151.364
2334	8620958.888	4340150.091
2335	8620954.624	4340144.074
2336	8620956.43	4340136.955
2337	8620967.67	4340121.923
2338	8620981.314	4340095.783
2339	8620985.754	4340078.407
2340	8620983.678	4340052.575
2341	8620982.176	4340028.056
2342	8620973.359	4340026.731
2343	8620973.461	4339983.61
2344	8620973.879	4339964.25
2345	8620975.601	4339948.629
2346	8620979.649	4339956.896
2347	8620990.335	4339974.583
2348	8621003.257	4339993.776
2349	8621013.668	4340011.028
2350	8621022.455	4340027.084
2351	8621036.81	4340054.444
2352	8621046.417	4340071.312
2353	8621060.598	4340093.151
2354	8621078.84	4340114.289
2355	8621090.173	4340122.647
2356	8621109.493	4340135.265
2357	8621119.963	4340141.305

2358	8621130.065	4340143.656
2359	8621146.891	4340147.403
2360	8621170.591	4340152.076
2361	8621191.502	4340154.655
2362	8621206.039	4340157.492
2363	8621214.7	4340162.36
2364	8621219.111	4340167.943
2365	8621224.698	4340175.582
2366	8621232.05	4340183.809
2367	8621237.049	4340186.454
2368	8621247.929	4340192.918
2369	8621259.397	4340195.856
2370	8621274.688	4340198.501
2371	8621309.093	4340199.382
2372	8621326.442	4340197.325
2373	8621338.205	4340195.268
2374	8621344.26	4340193.505
2375	8621380.429	4340187.126
2376	8620972.857	4342759.973
2377	8620975.758	4342778.016
2378	8620978.395	4342796.524
2379	8620991.845	4342818.063
2380	8621010.482	4342847.736
2381	8621017.203	4342875.333
2382	8620894.116	4342881.57
2383	8620884.239	4342902.744
2384	8620871.776	4342929.784
2385	8620871.194	4342959.471
2386	8620871.683	4342963.33
2387	8620872.639	4342997.142
2388	8620873.228	4343019.052
2389	8620873.658	4343028.803
2390	8620873.764	4343034.996
2391	8620876.049	4343047.49
2392	8620880.348	4343058.71
2393	8620928.081	4343048.033
2394	8620931.798	4343047.004
2395	8620959.068	4343041.64
2396	8620960.694	4343053.686
2397	8620982.329	4343048.915
2398	8620983.647	4343048.808
2399	8621008.473	4343050.746

2400	8621017.588	4343048.947
2401	8621031.505	4343045.946
2402	8621049.105	4343050.442
2403	8621049.591	4343049.586
2404	8621054.603	4343052.306
2405	8621045.787	4343063.193
2406	8621032.041	4343080.191
2407	8621027.694	4343085.951
2408	8621025.276	4343090.134
2409	8621022.779	4343096.147
2410	8621020.237	4343104.203
2411	8621018.684	4343110.79
2412	8621018.061	4343114.501
2413	8621017.896	4343116.525
2414	8621017.832	4343119.744
2415	8621018.302	4343121.649
2416	8621019.611	4343124.728
2417	8621022.876	4343128.532
2418	8621026.789	4343131.642
2419	8621030.404	4343134.485
2420	8621035.324	4343137.649
2421	8621038.379	4343139.416
2422	8621044.358	4343142.028
2423	8621054.814	4343146.33
2424	8621057.287	4343147.626
2425	8621058.653	4343150.137
2426	8621059.715	4343152.798
2427	8621064.366	4343165.904
2428	8621070.104	4343184.643
2429	8621032.232	4343198.089
2430	8620973.035	4343237.588
2431	8620933.477	4343264.05
2432	8620915.683	4343277.328
2433	8620910.218	4343281.758
2434	8620920.047	4343306.294
2435	8620928.912	4343333.141
2436	8620941.962	4343377.201
2437	8620979.914	4343393.59
2438	8620982.325	4343394.582
2439	8620981.181	4343401.682
2440	8620983.888	4343421.301
2441	8620984.568	4343426.236

2442	8620989.436	4343435.337
2443	8620988.717	4343437.509
2444	8620989.113	4343439.299
2445	8620977.642	4343435.444
2446	8620957.207	4343435.998
2447	8620939.516	4343499.071
2448	8620928.43	4343496.743
2449	8620918.556	4343525.307
2450	8620910.211	4343542.77
2451	8620903.649	4343556.251
2452	8620873.121	4343593.481
2453	8620872.674	4343594.248
2454	8620850.632	4343598.081
2455	8620801.803	4343620.114
2456	8620782.101	4343646.514
2457	8620801.056	4343655.856
2458	8620804.926	4343662.415
2459	8620806.547	4343665.062
2460	8620810.692	4343674.249
2461	8620815.982	4343677.914
2462	8620827.545	4343680.752
2463	8620835.582	4343700.217
2464	8620853.178	4343708.445
2465	8620839.007	4343738.164
2466	8620840.28	4343747.51
2467	8620841.947	4343759.796
2468	8620837.794	4343771.036
2469	8620829.513	4343765.537
2470	8620823.891	4343763.008
2471	8620820.173	4343761.336
2472	8620792.954	4343749.093
2473	8620786.748	4343746.336
2474	8620784.982	4343749.598
2475	8620784.763	4343750.003
2476	8620752.218	4343789.27
2477	8620758.059	4343799.893
2478	8620753.509	4343810.912
2479	8620754.416	4343824.153
2480	8620754.434	4343833.878
2481	8620754.649	4343834.158
2482	8620728.868	4343862.552
2483	8620721.468	4343870.655

2484	8620700.369	4343901.537
2485	8620684.633	4343942.26
2486	8620671.788	4343975.604
2487	8620672.403	4343975.6
2488	8620670.521	4343978.551
2489	8620669.514	4344002.595
2490	8620672.557	4344042.618
2491	8620677.643	4344107.119
2492	8620654.174	4344106.629
2493	8620651.856	4344110.725
2494	8620656.491	4344112.8
2495	8620652.699	4344124.403
2496	8620651.356	4344129.021
2497	8620643.215	4344134.653
2498	8620636.479	4344138.09
2499	8620629.917	4344141.374
2500	8620590.617	4344143.962
2501	8620591.105	4344145.883
2502	8620604.563	4344178.043
2503	8620605.948	4344181.542
2504	8620592.234	4344194.09
2505	8620606.832	4344213.875
2506	8620608.534	4344215.08
2507	8620624.695	4344225.621
2508	8620626.1	4344225.168
2509	8620670.139	4344206.364
2510	8620670.369	4344206.549
2511	8620675.743	4344200.78
2512	8620727.708	4344212.782
2513	8620734.556	4344214.435
2514	8620737.865	4344215.295
2515	8620735.259	4344225.062
2516	8620787.076	4344281.71
2517	8620826.675	4344310.77
2518	8620835.274	4344326.645
2519	8620869.67	4344314.739
2520	8620880.524	4344330.576
2521	8621151.427	4343727.786
2522	8621155.892	4343729.637
2523	8621159.982	4343752.457
2524	8621164.311	4343765.018
2525	8621164.264	4343765.426

2526	8621164.226	4343765.927
2527	8621173.972	4343766.807
2528	8621184.137	4343767.73
2529	8621184.175	4343765.437
2530	8621200.513	4343766.439
2531	8621198.776	4343739.995
2532	8621188.164	4343739.387
2533	8621162.417	4343724.209
2534	8621158.46	4343718.833
2535	8621158.537	4343717.702
2536	8621159.057	4343717.737
2537	8621163.162	4343718.061
2538	8621163.154	4343718.73
2539	8621174.018	4343728.058
2540	8621177.955	4343728.886
2541	8621196.561	4343723.671
2542	8621209.084	4343720.161
2543	8621211.024	4343721.143
2544	8621228.594	4343731.192
2545	8621235.886	4343736.743
2546	8621236.935	4343740.73
2547	8621239.501	4343740.075
2548	8621258.54	4343747.984
2549	8621262.641	4343752.249
2550	8621270.159	4343755.088
2551	8621272.961	4343744.759
2552	8621280.259	4343703.764
2553	8621261.88	4343685.391
2554	8621265.863	4343664.973
2555	8621256.219	4343661.815
2556	8621251.842	4343675.315
2557	8621247.579	4343675.516
2558	8621247.558	4343673.935
2559	8621247.558	4343671.875
2560	8621246.684	4343668.789
2561	8621245.476	4343666.168
2562	8621242.618	4343661.387
2563	8621240.703	4343659.258
2564	8621237.415	4343653.431
2565	8621234.163	4343648.551
2566	8621233.079	4343647.46
2567	8621230.984	4343644.175



2568	8621240.45	4343643.345
2569	8621253.605	4343641.793
2570	8621270.928	4343638.842
2571	8621277.961	4343637.429
2572	8621283.011	4343636.065
2573	8621288.856	4343633.938
2574	8621293.461	4343632.003
2575	8621297.983	4343629.65
2576	8621302.25	4343626.934
2577	8621310.55	4343620.732
2578	8621314.603	4343618.215
2579	8621317.579	4343616.047
2580	8621320.354	4343613.593
2581	8621322.397	4343611.375
2582	8621323.911	4343609.273
2583	8621324.819	4343607.433
2584	8621325.424	4343605.719
2585	8621328.94	4343612.154
2586	8621330.988	4343615.483
2587	8621333.037	4343618.812
2588	8621337.648	4343626.189
2589	8621342.26	4343633.566
2590	8621344.672	4343637.253
2591	8621348.015	4343635.065
2592	8621419.011	4343635.447
2593	8621442.303	4343499.302
2594	8621460.631	4343514.853
2595	8621465.021	4343505.953
2596	8621524.639	4343493.778
2597	8621557.524	4343499.118
2598	8621579.281	4343495.118
2599	8621595.085	4343464.415
2600	8621592.767	4343458.625
2601	8621596.319	4343428.563
2602	8621591.937	4343409.217
2603	8621593.924	4343394.808
2604	8621594.957	4343385.464
2605	8621589.801	4343377.815
2606	8621568.305	4343375.722
2607	8621546.857	4343371.328
2608	8621566.513	4343354.686
2609	8621551.118	4343341.438

2610	8621547.442	4343337.494
2611	8621576.272	4343311.771
2612	8621610.234	4343275.109
2613	8621612.6	4343273.049
2614	8621614.402	4343271.479
2615	8621619.004	4343238.377
2616	8621613.132	4343219.39
2617	8621610.908	4343206.402
2618	8621609.574	4343170.399
2619	8621620.386	4343155.472
2620	8621624.709	4343147.099
2621	8621626.087	4343143.406
2622	8621632.21	4343149.566
2623	8621632.794	4343145.355
2624	8621639.637	4343131.608
2625	8621646.897	4343118.746
2626	8621648.334	4343115.996
2627	8621652.872	4343103.83
2628	8621653.931	4343100.43
2629	8621654.838	4343096.198
2630	8621655.42	4343089.499
2631	8621655.307	4343083.333
2632	8621654.778	4343076.132
2633	8621654.173	4343073.17
2634	8621652.282	4343065.462
2635	8621648.992	4343050.697
2636	8621652.793	4343051.866
2637	8621655.921	4343052.732
2638	8621657.641	4343053.04
2639	8621659.896	4343053.104
2640	8621661.784	4343052.745
2641	8621663.465	4343052.386
2642	8621664.546	4343051.856
2643	8621667.806	4343049.912
2644	8621668.393	4343049.317
2645	8621668.763	4343048.12
2646	8621668.636	4343047.241
2647	8621668.34	4343046.208
2648	8621667.75	4343045.076
2649	8621666.174	4343042.462
2650	8621665.141	4343039.905
2651	8621663.492	4343035.51

2652	8621661.425	4343028.789
2653	8621660.243	4343024.953
2654	8621659.769	4343022.512
2655	8621658.849	4343018.576
2656	8621658.09	4343014.809
2657	8621657.154	4343008.069
2658	8621655.524	4343001.748
2659	8621654.49	4342997.823
2660	8621653.586	4342995.477
2661	8621652.852	4342993.804
2662	8621651.742	4342992.577
2663	8621649.603	4342990.557
2664	8621647.502	4342988.768
2665	8621642.232	4342984.246
2666	8621638.666	4342980.999
2667	8621634.962	4342977.129
2668	8621632.546	4342973.695
2669	8621630.611	4342970.58
2670	8621629.672	4342968.911
2671	8621629.034	4342967.536
2672	8621629.023	4342966.463
2673	8621629.437	4342965.052
2674	8621630.522	4342961.301
2675	8621631.115	4342958.635
2676	8621632.054	4342955.673
2677	8621633.226	4342950.25
2678	8621634.738	4342943.744
2679	8621635.419	4342940.136
2680	8621636.099	4342934.771
2681	8621636.78	4342932.149
2682	8621638.443	4342926.134
2683	8621639.606	4342920.328
2684	8621640.022	4342918.224
2685	8621639.748	4342917.177
2686	8621638.16	4342914.9
2687	8621635.863	4342911.605
2688	8621633.165	4342913.331
2689	8621630.395	4342915.308
2690	8621628.308	4342916.962
2691	8621627.193	4342918.436
2692	8621625.826	4342920.7
2693	8621624.243	4342923.468

2694	8621622.491	4342926.175
2695	8621620.572	4342928.742
2696	8621616.196	4342934.908
2697	8621614.007	4342937.331
2698	8621611.999	4342939.051
2699	8621610.815	4342939.625
2700	8621608.641	4342939.878
2701	8621606.529	4342939.799
2702	8621602.808	4342939.226
2703	8621597.211	4342937.78
2704	8620579.719	4344148.021
2705	8620570.076	4344151.65
2706	8620559.852	4344155.532
2707	8620552.322	4344158.432
2708	8620543.271	4344166.659
2709	8620541.605	4344166.958
2710	8620538.445	4344167.994
2711	8620535.816	4344169.031
2712	8620531.233	4344171.236
2713	8620526.735	4344173.271
2714	8620521.813	4344174.543
2715	8620517.655	4344175.306
2716	8620512.903	4344175.391
2717	8620507.302	4344174.628
2718	8620498.052	4344172.762
2719	8620494.912	4344172.254
2720	8620490.584	4344171.914
2721	8620485.322	4344172.169
2722	8620481.006	4344174.204
2723	8620478.923	4344174.968
2724	8620477.35	4344175.86
2725	8620475.65	4344178.196
2726	8620473.992	4344179.683
2727	8620472.589	4344180.957
2728	8620470.209	4344182.019
2729	8620468.504	4344182.465
2730	8620464.213	4344183.068
2731	8620460.748	4344183.513
2732	8620456.616	4344184.18
2733	8620454.709	4344184.72
2734	8620452.326	4344185.45
2735	8620451.372	4344185.641

2736	8620448.734	4344185.037
2737	8620445.46	4344183.259
2738	8620442.997	4344181.513
2739	8620440.091	4344178.018
2740	8620437.884	4344174.243
2741	8620435.947	4344169.285
2742	8620433.956	4344162.326
2743	8620432.556	4344154.852
2744	8620431.157	4344147.205
2745	8620430.027	4344135.6
2746	8620428.466	4344125.706
2747	8620427.067	4344116.725
2748	8620424.323	4344103.782
2749	8620423.731	4344100.985
2750	8620422.116	4344099.264
2751	8620418.457	4344097.06
2752	8620415.073	4344095.79
2753	8620408.784	4344094.876
2754	8620404.209	4344094.762
2755	8620400.436	4344094.99
2756	8620393.689	4344095.104
2757	8620388.658	4344094.99
2758	8620385.113	4344095.333
2759	8620380.767	4344096.476
2760	8620370.59	4344100.018
2761	8620361.025	4344103.298
2762	8620353.772	4344105.992
2763	8620347.546	4344108.942
2764	8620341.706	4344112.149
2765	8620323.091	4344121.037
2766	8620303.385	4344128.255
2767	8620288.311	4344132.334
2768	8620268.687	4344136.722
2769	8620257.117	4344140.155
2770	8620254.135	4344141.341
2771	8620251.584	4344141.537
2772	8620248.151	4344141.341
2773	8620245.306	4344141.047
2774	8620240.891	4344140.263
2775	8620238.831	4344139.479
2776	8620236.575	4344138.989
2777	8620232.258	4344139.087

2778	8620222.683	4344141.171
2779	8620218.068	4344142.537
2780	8620205.134	4344147.149
2781	8620191.575	4344153.183
2782	8620176.916	4344159.632
2783	8620173.289	4344160.779
2784	8620170.718	4344162.201
2785	8620167.596	4344165.091
2786	8620157.128	4344178.639
2787	8620149.85	4344191.811
2788	8620144.304	4344204.488
2789	8620134.165	4344232.526
2790	8620127.233	4344251.42
2791	8620125.066	4344256.702
2792	8620122.553	4344260.858
2793	8620120.907	4344263.369
2794	8620119.694	4344264.322
2795	8620118.816	4344264.731
2796	8620117.129	4344265.17
2797	8620108.546	4344267.736
2798	8620104.291	4344268.469
2799	8620095.635	4344269.202
2800	8620084.631	4344270.448
2801	8620070.399	4344271.255
2802	8620060.202	4344272.354
2803	8620056.974	4344272.645
2804	8620050.192	4344274.163
2805	8620035.716	4344277.602
2806	8620022.763	4344282.638
2807	8620020.937	4344282.761
2808	8620018.609	4344282.963
2809	8620006.467	4344288.525
2810	8619999.073	4344292.03
2811	8619993.67	4344295.156
2812	8619991.3	4344298.092
2813	8619987.129	4344300.839
2814	8619983.621	4344303.776
2815	8619976.511	4344311.638
2816	8619973.099	4344315.522
2817	8619970.072	4344318.251
2818	8619969.688	4344317.867
2819	8619922.967	4344301.495

2820	8619882.656	4344364.9
2821	8619878.189	4344377.084
2822	8619859.18	4344381.397
2823	8619826.899	4344351.571
2824	8619833.904	4344340.053
2825	8619838.453	4344322.246
2826	8619860.172	4344251.683
2827	8619815.422	4344309.223
2828	8619807.872	4344347.234
2829	8619807.636	4344397.072
2830	8619801.817	4344397.072
2831	8619777.57	4344412.135
2832	8619722.793	4344424.953
2833	8619599.999	4344453.677
2834	8619629.41	4344593.279
2835	8619596.533	4344616.591
2836	8619571.453	4344646.154
2837	8619557.938	4344688.794
2838	8619552.687	4344697.895
2839	8619548.052	4344708.055
2840	8619534.726	4344742.98
2841	8619531.147	4344753.525
2842	8619529.92	4344759.205
2843	8619528.806	4344764.496
2844	8619528.471	4344767.057
2845	8619528.806	4344770.12
2846	8619529.642	4344774.141
2847	8619533.097	4344786.966
2848	8619533.654	4344789.917
2849	8619534.212	4344808.762
2850	8619534.546	4344829.389
2851	8619534.602	4344839.357
2852	8619534.936	4344844.146
2853	8619536.664	4344854.705
2854	8619538.001	4344863.002
2855	8619538.336	4344867.535
2856	8619538.67	4344872.826
2857	8619539.395	4344877.347
2858	8619541.401	4344882.822
2859	8619543.519	4344886.441
2860	8619544.886	4344889.82
2861	8619553.604	4344889.416

2862	8619620.079	4344888.606
2863	8619695.845	4344896.957
2864	8619721.353	4344900.086
2865	8619740.364	4344918.42
2866	8619766.283	4344919.389
2867	8619808.204	4344920.859
2868	8619836.948	4344918.337
2869	8619865.053	4344915.893
2870	8619865.213	4344902.983
2871	8619885.543	4344903.021
2872	8619889.271	4344902.919
2873	8619893.432	4344902.993
2874	8619894.956	4344895.991
2875	8619895.383	4344890.374
2876	8619896.372	4344886.42
2877	8619897.856	4344883.125
2878	8619899.257	4344882.219
2879	8619912.035	4344886.75
2880	8619921.243	4344890.143
2881	8619948.907	4344898.325
2882	8619967.608	4344900.758
2883	8619996.6	4344903.104
2884	8620006.061	4344904.908
2885	8620016.892	4344905.965
2886	8620021.747	4344906.152
2887	8620030.399	4344906.152
2888	8620033.947	4344905.219
2889	8620041.829	4344903.566
2890	8620051.227	4344902.938
2891	8620076.721	4344897.386
2892	8620073.333	4344911.884
2893	8620061.693	4344952.789
2894	8620053.355	4344971.202
2895	8620058.16	4344974.224
2896	8620037.944	4344992.427
2897	8620016.434	4345020.328
2898	8620011.17	4345028.435
2899	8620007.06	4345026.092
2900	8619982.155	4345047.391
2901	8619945.339	4345087.144
2902	8619930.743	4345109.772
2903	8619935.621	4345113.928



2904	8619933.99	4345117.071
2905	8619932.941	4345120.214
2906	8619928.922	4345133.792
2907	8619904.438	4345172.067
2908	8619882.186	4345201.247
2909	8619862.17	4345210.732
2910	8619860.765	4345210.978
2911	8619848.205	4345216.976
2912	8619836.262	4345223.387
2913	8619824.714	4345230.043
2914	8619760.705	4345249.778
2915	8619736.666	4345254.605
2916	8619678.744	4345250.768
2917	8619659.842	4345249.774
2918	8619657.964	4345250.038
2919	8619656.483	4345250.476
2920	8619654.728	4345251.901
2921	8619653.631	4345253.6
2922	8619653.302	4345255.244
2923	8619653.027	4345258.389
2924	8619650.23	4345296.976
2925	8619650.175	4345299.442
2926	8619648.63	4345308.572
2927	8619648.674	4345310.26
2928	8619651.28	4345322.645
2929	8619645.667	4345322.698
2930	8619620.023	4345329.51
2931	8619608.24	4345334.111
2932	8619605.429	4345335.307
2933	8619597.16	4345338.02
2934	8619609.536	4345356.469
2935	8619588.305	4345369.89
2936	8619597.933	4345384.536
2937	8619619.338	4345372.223
2938	8619625.934	4345385.37
2939	8619627.005	4345385.063
2940	8619644.107	4345418.088
2941	8619655.932	4345451.727
2942	8619662.594	4345461.915
2943	8619662.731	4345464.232
2944	8619679.841	4345503.639
2945	8619650.724	4345511.98

2946	8619620.75	4345542.527
2947	8619602.509	4345561.52
2948	8619612.097	4345574.114
2949	8619609.457	4345576.356
2950	8619623.8	4345604.898
2951	8619641.678	4345599.588
2952	8619657.284	4345596.719
2953	8619664.572	4345605.251
2954	8619670.678	4345612.944
2955	8619684.548	4345630.788
2956	8619688.402	4345642.538
2957	8619790.53	4345643.917
2958	8619796.818	4345671.512
2959	8619807.539	4345678.2
2960	8619798.565	4345693.28
2961	8619798.105	4345704.521
2962	8619799.28	4345711.487
2963	8619801.946	4345738.522
2964	8619795.535	4345738.058
2965	8619790.708	4345737.964
2966	8619791.121	4345756.638
2967	8619793.925	4345782.735
2968	8619795.212	4345796.816
2969	8619796.315	4345800.766
2970	8619805.922	4345819.045
2971	8619806.749	4345820.102
2972	8619824.896	4345837.627
2973	8619826.334	4345840.451
2974	8619835.912	4345837.714
2975	8619824.12	4345854.044
2976	8619808.957	4345872.55
2977	8619768.565	4345921.727
2978	8619743.475	4345957.66
2979	8619723.423	4346000.124
2980	8619680.512	4346051.802
2981	8619665.535	4346076.574
2982	8619657.318	4346122.719
2983	8619652.572	4346121.374
2984	8619645.277	4346125.321
2985	8619638.421	4346123.186
2986	8619626.733	4346137.725
2987	8619622.213	4346135.588

2988	8619615.298	4346135.359
2989	8619594.553	4346134.672
2990	8619574.039	4346178.158
2991	8619571.801	4346184.209
2992	8619570.319	4346187.191
2993	8619568	4346190.419
2994	8619565.8	4346192.675
2995	8619561.116	4346195.566
2996	8619544.927	4346205.289
2997	8619521.636	4346215.297
2998	8619496.874	4346227.436
2999	8619489.459	4346230.126
3000	8619476.159	4346237.033
3001	8619474.158	4346252.551
3002	8619461.121	4346275.186
3003	8619446.158	4346267.859
3004	8619440.279	4346273.042
3005	8619417.662	4346262.137
3006	8619415.21	4346271.742
3007	8619411.03	4346285.492
3008	8619427.708	4346313.395
3009	8619434.956	4346318.155
3010	8619455.689	4346339.697
3011	8619522.201	4346380.646
3012	8619521.917	4346382.413
3013	8619522.277	4346384.929
3014	8619530.351	4346414.047
3015	8619532.297	4346427.04
3016	8619533.676	4346441.848
3017	8619545.798	4346456.749
3018	8619594.274	4346520.557
3019	8619597.092	4346518.557
3020	8619665.348	4346609.095
3021	8619669.381	4346608.608
3022	8619675.624	4346607.2
3023	8619682.13	4346609.835
3024	8619688.819	4346611.175
3025	8619693.378	4346612.274
3026	8619697.198	4346604.254
3027	8619698.53	4346593.386
3028	8619702.701	4346574.439
3029	8619710.34	4346576.976

3030	8619729.016	4346559.023
3031	8619728.075	4346554.555
3032	8619727.906	4346548.991
3033	8619727.94	4346545.598
3034	8619729.299	4346533.131
3035	8619733.882	4346533.447
3036	8619731.949	4346546.234
3037	8619732.7	4346558.148
3038	8619734.559	4346562.247
3039	8619736.551	4346565.303
3040	8619739.252	4346568.229
3041	8619741.219	4346569.415
3042	8619743.237	4346569.849
3043	8619745.95	4346569.855
3044	8619748.645	4346568.5
3045	8619751.317	4346566.165
3046	8619753.909	4346563.091
3047	8619756.769	4346558.168
3048	8619759.399	4346552.969
3049	8619761.235	4346546.829
3050	8619762.73	4346542.928
3051	8619763.981	4346545.572
3052	8619772.31	4346537.125
3053	8619780.093	4346548.9
3054	8619785.636	4346557.288
3055	8619801.426	4346567.068
3056	8619783.812	4346565.756
3057	8619753.189	4346596.446
3058	8619767.625	4346604.775
3059	8619808.399	4346628.343
3060	8619846.333	4346650.176
3061	8619862.06	4346677.207
3062	8619872.418	4346694.846
3063	8619900.314	4346743.584
3064	8619926.787	4346787.499
3065	8619925.479	4346811.423
3066	8619922.536	4346837.675
3067	8619927.505	4346837.996
3068	8619926.317	4346854.52
3069	8619934.426	4346855.79
3070	8619931.64	4346887.835
3071	8619926.733	4346888.949

3072	8619918.047	4346919.353
3073	8619922.955	4346924.906
3074	8619935.653	4346925.768
3075	8619920.128	4346954.844
3076	8619917.031	4346978.395
3077	8619917.211	4346980.83
3078	8619918.83	4346984.134
3079	8619920.904	4346987.097
3080	8619922.478	4346988.368
3081	8619918.907	4346992.744
3082	8620755.031	4346386.463
3083	8620762.401	4346382.802
3084	8620768.009	4346373.494
3085	8620811.123	4346316.436
3086	8620943.027	4346151.313
3087	8620985.184	4346092.529
3088	8621051.883	4345956.669
3089	8621038.853	4345895.59
3090	8621040.166	4345887.409
3091	8621036.12	4345883.366
3092	8621034.93	4345878.134
3093	8621033.978	4345866.957
3094	8621034.93	4345847.456
3095	8621036.358	4345831.76
3096	8621037.786	4345806.195
3097	8621039.452	4345789.714
3098	8621047.784	4345744.528
3099	8621056.115	4345710.402
3100	8621059.209	4345693.517
3101	8621062.541	4345674.729
3102	8621069.92	4345648.26
3103	8621071.587	4345632.088
3104	8621074.681	4345610.851
3105	8621076.347	4345601.577
3106	8621079.442	4345581.362
3107	8621081.346	4345544.381
3108	8621078.728	4345505.07
3109	8621073.967	4345472.656
3110	8621070.635	4345457.197
3111	8621066.826	4345447.209
3112	8621051.592	4345430.966
3113	8621043.737	4345423.594

3114	8621030.169	4345412.178
3115	8621022.79	4345407.137
3116	8621001.605	4345401.667
3117	8620974.707	4345398.338
3118	8620935.194	4345398.575
3119	8620868.545	4345396.673
3120	8620851.645	4345386.447
3121	8620844.028	4345379.788
3122	8620830.936	4345365.043
3123	8620814.036	4345345.304
3124	8620804.038	4345328.538
3125	8620790.708	4345304.281
3126	8620775.95	4345278.596
3127	8620766.667	4345263.376
3128	8620758.574	4345246.253
3129	8620750.243	4345233.173
3130	8620736.675	4345217.953
3131	8620721.441	4345202.494
3132	8620694.543	4345182.28
3133	8620648.603	4345157.547
3134	8620607.661	4345133.527
3135	8620581.954	4345117.118
3136	8620557.436	4345099.281
3137	8620527.001	4345075.646
3138	8620523.973	4345073.882
3139	8620551.363	4345020.635
3140	8620561.409	4344984.348
3141	8620572.678	4344895.153
3142	8620596.901	4344855.931
3143	8620615.498	4344867.679
3144	8620644.262	4344863.869
3145	8621468.605	4342247.639
3146	8621468.361	4342245.912
3147	8621469.476	4342241.913
3148	8621497.554	4342196.62
3149	8621508.074	4342164.837
3150	8621541.196	4342104.34
3151	8621511.801	4342088.003
3152	8621509.198	4342086.31
3153	8621174.888	4341413.777
3154	8621171.504	4341415.91
3155	8621167.581	4341419.652

3156	8621160.299	4341400.113
3157	8621146.293	4341400.632
3158	8621139.549	4341393.375
3159	8621135.669	4341388.06
3160	8621126.027	4341368.431
3161	8621121.365	4341361.211
3162	8621115.928	4341354.086
3163	8621107.076	4341352.013
3164	8621096.961	4341353.222
3165	8621088.143	4341354.777
3166	8621079.152	4341359.182
3167	8621073.965	4341364.106
3168	8621072.064	4341369.635
3169	8621067.698	4341370.196
3170	8621052.31	4341374.429
3171	8621039.429	4341375.206
3172	8621024.3	4341378.143
3173	8621014.099	4341382.376
3174	8621005.316	4341388.25
3175	8620999.869	4341393.865
3176	8620998.746	4341398.789
3177	8620999.956	4341403.678
3178	8621002.204	4341409.379
3179	8620998.352	4341409.6
3180	8620982.579	4341409.725
3181	8620984.627	4341464.725
3182	8620979.381	4341472.878
3183	8620979.727	4341479.487
3184	8620981.11	4341487.347
3185	8620974.885	4341486.138
3186	8620969.042	4341485.706
3187	8620962.471	4341485.62
3188	8620957.198	4341488.384
3189	8620951.302	4341495.554
3190	8620947.844	4341504.935
3191	8620947.066	4341509.772
3192	8620941.62	4341511.845
3193	8620942.34	4341514.147
3194	8620923.788	4341531.679
3195	8620910.759	4341548.849
3196	8620896.389	4341571.423
3197	8620908.205	4341579.914

3198	8620903.737	4341586.591
3199	8620899.069	4341584.086
3200	8620894.919	4341585.209
3201	8620887.575	4341594.186
3202	8620883.862	4341611.546
3203	8620881.607	4341630.178
3204	8620882.933	4341632.43
3205	8620884.923	4341634.153
3206	8620900.572	4341637.069
3207	8620896.726	4341647.935
3208	8620881.774	4341643.641
3209	8620869.716	4341641.382
3210	8620865.195	4341643.791
3211	8620856.152	4341658.249
3212	8620852.297	4341667.362
3213	8620851.48	4341674.393
3214	8620851.104	4341679.951
3215	8620853.093	4341696.118
3216	8620853.288	4341720.627
3217	8620886.758	4341758.848
3218	8620890.68	4341760.076
3219	8620898.121	4341771.175
3220	8620902.66	4341774.992
3221	8620907.263	4341778.287
3222	8620916.862	4341775.916
3223	8620954.919	4341764.731
3224	8620958.272	4341763.774
3225	8620943.664	4341713.38
3226	8620928.577	4341683.947
3227	8620912.292	4341642.79
3228	8620934.324	4341643.218
3229	8620934.614	4341625.298
3230	8620945.224	4341589.324
3231	8620996.781	4341535.103
3232	8620987.065	4341524.521
3233	8620986.591	4341520.818
3234	8621036.817	4341514.695
3235	8621035.775	4341533.061
3236	8621031.497	4341542.691
3237	8621022.494	4341567.627
3238	8621007.326	4341610.981
3239	8621000.696	4341608.129



3240	8621011.322	4341684.233
3241	8621034.834	4341712.975
3242	8621034.879	4341713.04
3243	8621056.666	4341744.307
3244	8621049.369	4341751.274
3245	8621070.318	4341769.488
3246	8621060.003	4341775.247
3247	8621084.154	4341819.858
3248	8621125.042	4341867.472
3249	8621121.097	4341870.661
3250	8621144.444	4341911.88
3251	8621142.672	4341914.009
3252	8621155.678	4341941.686
3253	8621182.604	4341965.791
3254	8621221.619	4341989.551
3255	8621222.912	4341984.831
3256	8621275.824	4341949.885
3257	8621277.927	4341940.04
3258	8621309.471	4341948.263
3259	8621340.446	4341952.088
3260	8621338.54	4341959.283
3261	8621333.705	4341983.327
3262	8621359.586	4342013.821
3263	8621366.058	4342023.594
3264	8621365.018	4342031.089
3265	8621360.016	4342043.44
3266	8621367.352	4342051.59
3267	8621360.127	4342057.002
3268	8621373.375	4342072.798
3269	8621390.465	4342100.606
3270	8621391.751	4342097.594
3271	8621393.036	4342094.582
3272	8621395.608	4342088.558
3273	8621405.439	4342094.461
3274	8621401.884	4342100.635
3275	8621408.639	4342111.654
3276	8621396.333	4342131.818
3277	8621388.519	4342130.345
3278	8621384.153	4342131.577
3279	8621381.789	4342135.325
3280	8621381.173	4342137.224
3281	8621380.69	4342139.595

3282	8621377.509	4342129.238
3283	8621381.861	4342126.151
3284	8621385.102	4342123.7
3285	8621382.848	4342120.481
3286	8621332.541	4342045.993
3287	8621315.262	4342027.505
3288	8621282.921	4342057.19
3289	8621266.465	4342071.584
3290	8621250.416	4342074.271
3291	8621238.299	4342076.167
3292	8621226.551	4342076.45
3293	8621202.526	4342094.734
3294	8621201.172	4342096.092
3295	8621179.868	4342074.969
3296	8621165.743	4342089.128
3297	8621173.881	4342097.197
3298	8613852.323	4345120.624
3299	8613790.635	4345034.036
3300	8613760.472	4344930.055
3301	8613819.181	4344712.925
3302	8613820.4	4344612.951
3303	8613804.894	4344548.883
3304	8613852.347	4344474.614
3305	8612895.288	4344342.746
3306	8612897.179	4344335.451
3307	8612904.207	4344308.137
3308	8612913.432	4344300.908
3309	8612923.808	4344299.54
3310	8612944.403	4344354.962
3311	8612940.886	4344358.41
3312	8612937.215	4344361.805
3313	8613007.372	4344437.641
3314	8613011.043	4344434.245
3315	8613020.337	4344444.698
3316	8613027.431	4344449.043
3317	8613037.958	4344454.531
3318	8613053.063	4344457.504
3319	8613076.863	4344457.962
3320	8613089.296	4344457.007
3321	8613103.408	4344453.084
3322	8613110.46	4344447.798
3323	8613114.281	4344440.163

3324	8613114.281	4344433.703
3325	8613048.449	4344386.169
3326	8613046.562	4344381.77
3327	8613041.978	4344371.135
3328	8613041.464	4344339.414
3329	8613054.794	4344312.188
3330	8613078.24	4344368.856
3331	8613133.93	4344384.004
3332	8613145.611	4344382.266
3333	8613157.017	4344388.528
3334	8613170.249	4344396.395
3335	8613189.14	4344402.769
3336	8613214.011	4344406.251
3337	8613235.144	4344402.926
3338	8613260.283	4344393.126
3339	8613308.954	4344373.136
3340	8613323.125	4344364.167
3341	8613325.604	4344362.366
3342	8613322.332	4344352.382
3343	8613318.38	4344348.499
3344	8613311.213	4344333.317
3345	8613309.545	4344331.84
3346	8613312.259	4344331.783
3347	8613310.306	4344329.248
3348	8613275.577	4344307.483
3349	8613239.476	4344289.079
3350	8613203.088	4344276.759
3351	8613200.306	4344274.436
3352	8613198.151	4344277.72
3353	8613193.102	4344273.506
3354	8613183.175	4344272.03
3355	8613177.738	4344273.958
3356	8613178.555	4344276.652
3357	8613174.521	4344277.875
3358	8613176.507	4344284.424
3359	8613173.163	4344285.438
3360	8613166.264	4344277.205
3361	8613155.814	4344265.694
3362	8613123.354	4344276.809
3363	8613120.425	4344269.853
3364	8613106.564	4344254.528
3365	8613104.571	4344253.153

3366	8613103.1	4344255.235
3367	8613082.001	4344242.56
3368	8613079.217	4344242.925
3369	8613077.915	4344243.942
3370	8613073.179	4344248.659
3371	8613065.007	4344260.916
3372	8613053.512	4344239.284
3373	8613044.048	4344231.304
3374	8613031.035	4344229.974
3375	8612961.618	4344243.854
3376	8612876.219	4344259.013
3377	8612811.079	4344258.534
3378	8612778.468	4344262.694
3379	8612754.183	4344273.094
3380	8612709.082	4344289.041
3381	8612652.838	4344305.919
3382	8612614.516	4344326.288
3383	8612577.364	4344344.85
3384	8612481.309	4344366.446
3385	8612381.725	4344366.446
3386	8612396.414	4344417.04
3387	8612398	4344427.739
3388	8612077.306	4344432.145
3389	8614499.752	4344310.746
3390	8614437.112	4344314.582
3391	8614403.377	4344325.165
3392	8614339.082	4344341.464
3393	8614281.628	4344356.422
3394	8614284.533	4344362.689
3395	8614357.996	4344350.62
3396	8614366.978	4344348.544
3397	8614426.635	4344340.465
3398	8614506.637	4344410.466
3399	8614586.638	4344420.466
3400	8614668.267	4344521.531
3401	8614671.907	4344525.782
3402	8614701.719	4344505.949
3403	8614704.883	4344494.206
3404	8614735.488	4344515.609
3405	8614742.891	4344535.359
3406	8614770.527	4344524.866
3407	8614777.333	4344532.311

3408	8614737.862	4344563.316
3409	8614792.502	4344630.631
3410	8614810.85	4344803.078
3411	8614800.575	4344811.763
3412	8614773.979	4344834.268
3413	8614776.101	4344863.872
3414	8614815.165	4344828.918
3415	8614825.975	4344841.628
3416	8614845.064	4344862.722
3417	8614845.38	4344880.378
3418	8614850.991	4344881.623
3419	8614853.806	4344890.269
3420	8614857.734	4344889.468
3421	8614860.921	4344888.662
3422	8614865.652	4344890.8
3423	8614879.955	4344874.064
3424	8614898.696	4344862.414
3425	8614910.89	4344843.331
3426	8614909.17	4344839.469
3427	8614912.254	4344830.35
3428	8614922.942	4344829.789
3429	8614974.381	4345253.073
3430	8614973.615	4345277.325
3431	8614973.562	4345279.006
3432	8614971.622	4345285.265
3433	8614959.5	4345288.96
3434	8614940.447	4345290.448
3435	8614930.224	4345304.447
3436	8614917.645	4345296.637
3437	8614916.726	4345293.12
3438	8614908.608	4345292.058
3439	8614901.289	4345294.13
3440	8614891.117	4345305.848
3441	8614885.899	4345316.92
3442	8614884.831	4345332.035
3443	8614887.216	4345348.146
3444	8614900.902	4345355.651
3445	8614930.358	4345363.064
3446	8614947.333	4345366.526
3447	8614960.147	4345368.829
3448	8614968.97	4345376.356
3449	8614991.654	4345361.844

3450	8614994.548	4345358.343
3451	8614993.733	4345335.522
3452	8615021.354	4345395.123
3453	8615038.181	4345448.603
3454	8615039.394	4345464.168
3455	8615049.988	4345506.044
3456	8615058.334	4345526.586
3457	8615059.596	4345548.24
3458	8615064.807	4345571.821
3459	8615069.969	4345585.342
3460	8615074.277	4345615.821
3461	8615055.175	4345617.682
3462	8615055.455	4345620.551
3463	8615056.274	4345638.837
3464	8615072.141	4345651.188
3465	8615069.304	4345650.171
3466	8615011.05	4345651.408
3467	8615001.68	4345677.246
3468	8614996.625	4345709.742
3469	8614993.443	4345722.28
3470	8615004.504	4345743.665
3471	8615008.251	4345750.411
3472	8615007.081	4345769.934
3473	8615000.87	4345773.296
3474	8615003.933	4345778.848
3475	8615007.407	4345789.602
3476	8615007.161	4345796.466
3477	8615009.92	4345804.401
3478	8615003.168	4345826.459
3479	8615001.469	4345835.449
3480	8615003.607	4345847.512
3481	8615015.512	4345869.007
3482	8615027.342	4345880.186
3483	8615056.752	4345886.757
3484	8615035.794	4345918.85
3485	8615032.871	4345924.799
3486	8615030.711	4345923.542
3487	8615016.248	4345956.638
3488	8615032.056	4345957.035
3489	8615043.954	4345950.639
3490	8615059.265	4345944.616
3491	8615066.238	4345952.879

3492	8615067.673	4345949.838
3493	8615060.873	4345940.607
3494	8615064.723	4345933.252
3495	8615082.51	4345903.462
3496	8615111.155	4345919.17
3497	8615117.562	4345918.615
3498	8615127.106	4345905.457
3499	8615130.083	4345899.728
3500	8615136.825	4345863.154
3501	8615139.248	4345857.331
3502	8615167.127	4345893.741
3503	8615176.979	4345917.724
3504	8615190.191	4345911.263
3505	8615220.677	4345911.608
3506	8615245.903	4345910.781
3507	8615248.361	4345911.24
3508	8615253.183	4345885.392
3509	8615265.029	4345847.691
3510	8615275.63	4345818.118
3511	8615283.229	4345789.53
3512	8615283.676	4345769.443
3513	8615285.458	4345735.868
3514	8615281.435	4345720.679
3515	8615279.707	4345706.007
3516	8615279.605	4345696.891
3517	8615279.589	4345684.851
3518	8615282.346	4345687.083
3519	8615294.146	4345689.362
3520	8615302.914	4345665.827
3521	8615317.344	4345653.877
3522	8615367.317	4345519.488
3523	8615510.511	4345323.04
3524	8615512.859	4345316.103
3525	8615513.383	4345299.51
3526	8615500.531	4345280.598
3527	8615478.256	4345265.538
3528	8615453.775	4345254.834
3529	8615451.415	4345246.646
3530	8615436.572	4345242.667
3531	8615442.525	4345229.196
3532	8615454.953	4345213.56
3533	8615449.789	4345209.481

3534	8615451.186	4345201.96
3535	8615443.115	4345189.034
3536	8615438.687	4345167.064
3537	8615413.84	4345043.788
3538	8615410.116	4345032.021
3539	8615405.918	4345018.761
3540	8615398.721	4344958.561
3541	8615394.318	4344924.673
3542	8615395.959	4344886.376
3543	8615388.881	4344848.915
3544	8615386.457	4344835.629
3545	8615382.027	4344825.488
3546	8615374.604	4344815.041
3547	8615360.949	4344806.537
3548	8615320.353	4344786.947
3549	8615290.803	4344729.054
3550	8615290.241	4344728.428
3551	8615320.562	4344658.26
3552	8615340.882	4344596.189
3553	8615348.502	4344560.47
3554	8615343.54	4344526.964
3555	8615321.58	4344479.074
3556	8615316.553	4344445.736
3557	8615313.514	4344394.035
3558	8615258.08	4344419.19
3559	8615202.517	4344411.252
3560	8615166.798	4344400.14
3561	8615121.554	4344380.296
3562	8615049.323	4344364.421
3563	8614988.998	4344351.721
3564	8614897.142	4344335.947
<b>Քաղաք Մեղրի</b>		
3565	8608384.297	4307870.944
3566	8608378.466	4307866.95
3567	8608375.133	4307871.167
3568	8608371.731	4307868.764
3569	8608366.661	4307866.15
3570	8608363.66	4307861.74
3571	8608354.831	4307850.604
3572	8608334.655	4307862.348
3573	8608323.884	4307826.95
3574	8608307.446	4307831.952



3575	8608309.495	4307825.547
3576	8608303.135	4307822.032
3577	8608300.644	4307820.98
3578	8607783.52	4307956.797
3579	8607795.788	4308003.015
3580	8607809.831	4308019.583
3581	8607812.291	4308028.394
3582	8607783.049	4308042.153
3583	8607677.113	4308187.595
3584	8607670.287	4308278.926
3585	8607680.919	4308311.923
3586	8607666.208	4308412.888
3587	8607646.451	4308484.209
3588	8607616.538	4308553.074
3589	8607621.033	4308557.237
3590	8607631.337	4308572.343
3591	8607630.042	4308583.304
3592	8607628.241	4308586.876
3593	8607630.108	4308603.774
3594	8607631.075	4308612.722
3595	8607631.976	4308616.319
3596	8607847.496	4308668.413
3597	8607850.35	4308670.699
3598	8607852.108	4308672.06
3599	8607851.848	4308672.385
3600	8607854.449	4308674.386
3601	8607866.354	4308683.99
3602	8607869.155	4308690.092
3603	8607874.057	4308696.098
3604	8607884.362	4308683.589
3605	8607881.561	4308680.888
3606	8607893.766	4308663.581
3607	8607906.471	4308653.777
3608	8607916.575	4308648.175
3609	8607928.484	4308646.527
3610	8607933.657	4308645.937
3611	8607938.284	4308646.874
3612	8607942.445	4308645.774
3613	8607968.797	4308649.475
3614	8607975.8	4308632.568
3615	8607954.791	4308629.667
3616	8607945.064	4308626.663

3617	8607940.585	4308625.636
3618	8607939.384	4308619.863
3619	8607939.673	4308616.274
3620	8607944.259	4308617.028
3621	8607950.76	4308618.014
3622	8607951.289	4308618.863
3623	8607950.789	4308620.763
3624	8607954.391	4308617.062
3625	8607962.894	4308610.859
3626	8607968.697	4308606.057
3627	8607971.498	4308602.656
3628	8607975.199	4308602.856
3629	8607983.403	4308601.956
3630	8607989.205	4308600.58
3631	8607998.609	4308611.66
3632	8608004.128	4308621.789
3633	8608006.241	4308626.126
3634	8608000.298	4308629.466
3635	8608003.453	4308635.202
3636	8607997.683	4308638.022
3637	8608003.077	4308648.8
3638	8608001.446	4308649.552
3639	8608007.028	4308659.766
3640	8608015.056	4308655.756
3641	8608016.316	4308657.178
3642	8608019.162	4308659.668
3643	8608018.617	4308663.281
3644	8608015.316	4308676.686
3645	8608022.119	4308683.489
3646	8608029.122	4308686.691
3647	8608037.825	4308692.893
3648	8608047.929	4308706.799
3649	8608071.339	4308713.502
3650	8608094.649	4308726.507
3651	8608100.151	4308730.309
3652	8608102.052	4308732.209
3653	8608105.253	4308732.91
3654	8608106.632	4308732.654
3655	8608109.255	4308731.309
3656	8608113.056	4308727.007
3657	8608155.574	4308721.705
3658	8608163.677	4308720.905

3659	8608169.08	4308720.605
3660	8608172.781	4308718.304
3661	8608176.232	4308719.805
3662	8608178.085	4308722.874
3663	8608179.84	4308725.651
3664	8608179.984	4308728.508
3665	8608177.783	4308734.31
3666	8608174.682	4308736.811
3667	8608178.107	4308744.511
3668	8608169.28	4308757.52
3669	8608163.777	4308762.222
3670	8608159.276	4308766.424
3671	8608152.973	4308769.925
3672	8608151.398	4308770.242
3673	8608134.966	4308772.026
3674	8608132.565	4308798.937
3675	8608145.87	4308809.424
3676	8608147.075	4308811.801
3677	8608163.745	4308808.804
3678	8608192.631	4308808.962
3679	8608198.691	4308793.337
3680	8608260.737	4308781.058
3681	8608304.129	4308738.195
3682	8608312.139	4308716.903
3683	8608318.842	4308717.103
3684	8608324.344	4308714.902
3685	8608324.344	4308712.801
3686	8608325.683	4308712.585
3687	8608329.783	4308710.977
3688	8608330.457	4308713.155
3689	8608334.92	4308711.444
3690	8608335.849	4308714.902
3691	8608351.855	4308721.533
3692	8608358.471	4308720.314
3693	8608358.586	4308720.962
3694	8608382.068	4308713.201
3695	8608384.369	4308707.799
3696	8608386.97	4308694.194
3697	8608389.571	4308680.188
3698	8608387.07	4308677.987
3699	8608383.922	4308676.64
3700	8608381.268	4308675.386

3701	8608372.564	4308674.385
3702	8608370.163	4308669.683
3703	8608361.159	4308651.276
3704	8608352.055	4308641.572
3705	8608345.753	4308643.573
3706	8608341.251	4308633.168
3707	8608338.85	4308630.067
3708	8608335.849	4308632.168
3709	8608324.444	4308614.661
3710	8608319.742	4308606.057
3711	8608317.341	4308597.353
3712	8608313.739	4308592.551
3713	8608303.735	4308590.751
3714	8608297.833	4308590.35
3715	8608298.633	4308576.345
3716	8608293.731	4308574.044
3717	8608286.728	4308573.043
3718	8608282.627	4308574.444
3719	8608281.326	4308573.844
3720	8608280.926	4308571.243
3721	8608279.525	4308566.04
3722	8608281.326	4308565.84
3723	8608281.226	4308564.74
3724	8608284.127	4308564.64
3725	8608285.928	4308564.54
3726	8608285.428	4308561.238
3727	8608290.33	4308549.133
3728	8608285.228	4308527.925
3729	8608284.527	4308526.324
3730	8608285.428	4308524.423
3731	8608262.818	4308509.717
3732	8608259.42	4308507.127
3733	8608255.115	4308503.491
3734	8608255.943	4308498.313
3735	8608215.934	4308464.822
3736	8608221.261	4308457.472
3737	8608262.272	4308463.028
3738	8608287.552	4308470.449
3739	8608298.113	4308450.36
3740	8608296.999	4308444.236
3741	8608300.636	4308433.156
3742	8608297.401	4308420.835

3743	8608296.18	4308400.414
3744	8608316.102	4308401.486
3745	8608332.785	4308384.243
3746	8608326.671	4308360.449
3747	8608344.946	4308341.412
3748	8608353.417	4308317.523
3749	8608320.934	4308304.758
3750	8608266.265	4308295.556
3751	8608223.138	4308274.522
<b>Վայոց Ձորի մարզ</b>		
<b>Քաղաք Զեքունոկ</b>		
1	8553693.961	4405625.938
2	8562210.6	4417012.139
3	8559419.561	4413222.789
4	8559411.155	4413222.024
5	8559334.944	4413215.087
6	8559331.937	4413214.814
7	8559216.161	4413204.276
8	8559209.273	4413203.649
9	8558813.151	4413167.597
10	8558717.908	4413134.815
11	8558725.952	4413107.491
12	8558812.806	4413115.476
13	8558827.77	4413059.362
14	8558843.007	4413059.512
15	8558856	4413074.644
16	8558883.116	4413084.993
17	8558970.999	4413126.515
18	8558970.999	4413132.672
19	8558976.818	4413132.672
20	8558976.818	4413127.815
21	8558994.959	4413135.663
22	8558997.995	4413128.117
23	8559025.329	4413060.189
24	8559026.553	4413057.146
25	8559027.34	4413055.19
26	8559028.109	4413051.962
27	8559012.495	4413047.197
28	8558993.842	4413041.067
29	8558985.721	4413038.977
30	8558986.427	4413037.39

31	8558986.861	4413036.001
32	8558986.978	4413034.244
33	8559002.186	4412968.088
34	8559003.601	4412961.957
35	8559004.678	4412957.77
36	8559005.041	4412956.47
37	8559005.77	4412953.492
38	8559053.954	4412768.425
39	8559054.442	4412767.271
40	8559058.569	4412751.475
41	8556542.349	4408715.537
42	8556377.902	4408756.227
43	8555515.27	4406657.132
44	8555430.906	4406448.13
45	8555377.473	4406381.267
46	8557907.27	4411809.593
47	8557328.388	4410328.586
48	8557316.008	4410326.121
49	8557313.02	4410325.501
50	8557282.12	4410319.828
51	8557262.449	4410315.807
52	8557212.258	4410313.941
53	8557185.824	4410308.491
54	8557170.307	4410305.291
55	8557147.353	4410304.472
56	8557407.105	4408258.959
57	8557344.835	4408263.92
58	8557331.024	4408297.575
59	8557369.283	4408405.684
60	8557358.932	4408460.082
61	8557353.771	4408459.164
62	8557274.272	4408447.153
63	8557241.169	4408445.321
64	8557233.294	4408461.19
65	8557208.805	4408447.002
66	8557195.927	4408474.367
67	8557155.062	4408445.496
68	8557151.96	4408470.021
69	8557151.472	4408473.908
70	8557150.556	4408492.133
71	8557147.562	4408516.525
72	8557145.898	4408527.211

73	8557138.744	4408583.55
74	8557130.391	4408650.079
75	8557129.479	4408674.351
76	8557119.457	4408689.78
77	8557102.584	4408673.53
78	8557087.283	4408667.952
79	8557053.706	4408664.729
80	8557024.05	4408661.556
81	8557018.903	4408661.775
82	8556978.522	4408651.599
83	8556924.337	4408637.977
84	8556906.959	4408633.73
85	8556892.646	4408634.105
86	8556864.169	4408620.3
87	8556857.453	4408620.426
88	8556850.653	4408621.033
89	8556802.083	4408667.865
90	8556773.773	4408695.857
91	8556655.351	4408810.861
<b>Քաղաք Եղեգնաձոր</b>		
92	8528066.32	4402184.362
93	8528057.634	4402190.183
94	8528054.317	4402192.185
95	8527995.67	4402218.018
96	8528080.791	4402331.594
97	8528094.494	4402338.506
98	8528164.666	4402332.425
99	8528164.792	4402324.831
100	8528176.861	4402331.08
101	8528213.791	4402348.741
102	8528222.147	4402352.853
103	8528224.952	4402470.774
104	8528265.115	4402595.001
105	8528250.51	4402618.284
106	8528231.46	4402642.626
107	8528229.449	4402657.769
108	8530601.889	4402360.372
109	8530567.921	4402307.277
<b>Տավուշի մարզ</b>		
<b>Քաղաք Դիլիջան</b>		
1	8489335.318	4511904.398

2	8489339.495	4511901.315
3	8489340.081	4511893.127
4	8489342.171	4511889.517
5	8489341.832	4511887.257
6	8489337.542	4511887.875
7	8489309.685	4511891.888
8	8489271.981	4511867.81
9	8489225.262	4511837.901
10	8489224.992	4511837.173
11	8489205.882	4511848.65
12	8489188.419	4511853.545
13	8489173.007	4511853.545
14	8489162.072	4511857.825
15	8489148.566	4511867.056
16	8488568.34	4511513.652
17	8488561.855	4511512.74
18	8488561.079	4511511.987
19	8488555.868	4511505.264
20	8488555.244	4511504.235
21	8488554.682	4511503.056
22	8488553.782	4511491.253
23	8488542.832	4511489.925
24	8488533.057	4511490.893
25	8488528.627	4511493.106
26	8488517.237	4511507.856
27	8488508.439	4511517.099
28	8488503.145	4511522.521
29	8488487.762	4511534.677
30	8488468.373	4511534.677
31	8488452.419	4511535.139
32	8488435.908	4511529.432
33	8488421.694	4511514.603
34	8488405.191	4511500.687
35	8488394.597	4511506.002
36	8488384.557	4511511.039
37	8488367.574	4511519.56
38	8488359.427	4511517.453
39	8488355.518	4511516.604
40	8488353.256	4511527.025
41	8488355.69	4511527.622
42	8488332.856	4511549.042
43	8488331.49	4511559.303



44	8488310.1	4511560.115
45	8488310.296	4511541.973
46	8488288.267	4511542.784
47	8488279.672	4511542.455
48	8488076.307	4511509.749
49	8488075.032	4511527.435
50	8488071.024	4511582.999
51	8488070.653	4511587.734
52	8488067.592	4511621.806
53	8488065.323	4511632.367
54	8486714.297	4511736.09
55	8486713.962	4511731.981
56	8486713.609	4511729.567
57	8486710.358	4511700.035
58	8486711.946	4511700.569
59	8486717.444	4511651.759
60	8486718.248	4511651.463
61	8486719.214	4511639.128
62	8486735.508	4511623.92
63	8486740.038	4511616.145
64	8486745.171	4511601.052
65	8486749.504	4511587.65
66	8486745.689	4511570.775
67	8486742.466	4511560.572
68	8486754.35	4511556.755
69	8486753.36	4511539.648
70	8486753.032	4511534.911
71	8486751.521	4511530.932
72	8486751.096	4511521.389
73	8486720.607	4511518.49
74	8486716.272	4511508.874
75	8486714.438	4511508.836
76	8486708.997	4511507.813
77	8486698.653	4511504.421
78	8486692.045	4511503.719
79	8486676.358	4511500.045
80	8486666.616	4511447.538
81	8486663.004	4511448.014
82	8486657.844	4511420.23
83	8486371.101	4511464.93
84	8486378.68	4511508.358
85	8486385.799	4511533.404

86	8486387.506	4511577.207
87	8486373.487	4511580.692
88	8486371.265	4511601.126
89	8486360.141	4511618.465
90	8486352.696	4511640.307
91	8486350.86	4511652.513
92	8486340.387	4511659.011
93	8486310.598	4511669.478
94	8486301.111	4511675.853
95	8486289.61	4511671.85
96	8486260.564	4511662.881
97	8486234.496	4511658.023
98	8486208.496	4511654.576
99	8486182.605	4511653.35
100	8486156.768	4511653.233
101	8486156.804	4511653.963
102	8486133.644	4511653.644
103	8486133.943	4511648.597
104	8486128.253	4511648.26
105	8486128.323	4511647.062
106	8486126.826	4511646.974
107	8486093.929	4511643.594
108	8486089.683	4511588.549
109	8485995.727	4511613.449
110	8485931.434	4511623.065
111	8485926.244	4511623.065
112	8485911.754	4511629.045
113	8485878.884	4511627.665
114	8485870.684	4511622.444
115	8485870.109	4511622.433
116	8485863.118	4511622.3
117	8485830.974	4511621.685
118	8485830.864	4511620.965
119	8485821.684	4511619.215
120	8485801.194	4511599.265
121	8485741.284	4511599.265
122	8485703.667	4511617.302
123	8485674.714	4511631.185
124	8485625.954	4511614.105
125	8485554.214	4511631.445
126	8485503.004	4511652.875
127	8485462.724	4511671.805

128	8485453.444	4511696.855
129	8485453.468	4511706.459
130	8485453.14	4511709.261
131	8485448.645	4511747.742
132	8485436.839	4511751.447
133	8485432.776	4511752.605
134	8485465.362	4511779.118
135	8485468.325	4511787.585
136	8485459.646	4511789.49
137	8485448.005	4511792.665
138	8485445.676	4511798.803
139	8485446.1	4511809.81
140	8485446.311	4511817.853
141	8485438.056	4511821.875
142	8485424.933	4511822.087
143	8485412.656	4511821.452
144	8485404.19	4511822.722
145	8485400.962	4511828.479
<b>Քաղաք Իջևան</b>		
146	8510849.503	4525398.739
147	8510824.204	4525410.459
148	8510814.725	4525418.297
149	8510774.467	4525445.86
150	8511423.82	4526043.025
151	8511442.806	4526025.775
152	8511466.942	4525987.962
153	8511527.902	4525996.217
154	8511546.589	4526007.453
155	8511556.643	4526015.919
156	8511580.949	4526015.038
157	8511586.031	4526013.283
158	8511600.081	4526015.188
159	8511625.481	4526010.425
160	8511632.421	4526036.364
161	8511634.701	4526036.46
162	8511635.368	4526036.38
163	8511640.911	4526039.964
164	8511644.325	4526045.162
165	8511654.852	4526052.775
166	8511661.543	4526061.922
167	8511668.186	4526071.621
168	8511685.54	4526088.733

169	8511688.041	4526091.199
170	8511710.595	4526107.674
171	8511714.755	4526110.614
172	8511736.413	4526127.857
173	8511754.964	4526140.413
174	8511773.734	4526153.119
175	8511777.737	4526155.387
176	8511781.215	4526158.182
177	8512048.154	4526514.299
178	8512045.951	4526513.961
179	8512042.661	4526511.805
180	8512035.844	4526507.01
181	8512034.094	4526501.946
182	8512021.087	4526501.946
183	8512018.037	4526504.5
184	8512013.508	4526508.309
185	8512013.238	4526509.251
186	8512009.695	4526520.455
187	8512008.439	4526521.306
188	8511993.728	4526534.213
189	8511981.259	4526545.104
190	8511979.394	4526546.719
191	8511966.542	4526563.622
192	8511951.073	4526572.214
193	8511950.285	4526575.12
194	8511946.193	4526575.366
195	8511945.008	4526573.922
196	8511863.246	4526674.829
197	8511861.353	4526673.712
198	8511837.799	4526655.3
199	8511836.304	4526654.074
200	8511826.414	4526668.42
201	8511818.069	4526680.401
202	8511800.976	4526705.135
203	8511795.158	4526714.573
204	8511788.762	4526733.316
205	8511785.984	4526741.372
206	8511785.296	4526743.605
207	8511784.51	4526745.127
208	8511783.13	4526750.177
209	8511789.668	4526752.296
210	8511795.509	4526753.617

211	8511799.099	4526752.595
212	8511798.521	4526752.952
213	8511795.675	4526755.371
214	8511791.425	4526758.919
215	8511782.101	4526765.06
216	8511766.743	4526775.382
217	8511762.931	4526777.834
218	8511763.695	4526778.873
219	8511769.19	4526784.46
220	8511789.224	4526804.843
221	8511789.439	4526805.253
222	8511789.787	4526806.771
223	8511791.242	4526809.394
224	8511799.76	4526829.201
225	8511781.393	4526871.749
226	8511779.059	4526880.948
227	8511778.389	4526881.662
228	8511760.571	4526885.964
229	8511753.28	4526887.724
230	8511758.312	4526899.725
231	8511770.182	4526919.11
232	8511777.458	4526945.35
233	8511777.621	4526945.307
234	8511783.686	4526968.82
235	8511784.334	4526971.017
236	8511959.955	4526911.685
237	8511950.033	4526978.823
238	8511936.143	4527044.638
239	8511902.078	4527133.935
240	8511906.5	4527160.118
241	8511941.765	4527210.665
242	8511954.994	4527272.842
243	8511937.001	4527297.168
244	8511896.326	4527327.267
245	8511868.674	4527326.751
246	8511873.965	4527339.319
247	8511832.561	4527446.343
248	8511843.039	4527462.218
249	8511857.379	4527502.898
250	8511835.419	4527529.621
251	8511836.107	4527547.877
252	8512267.076	4528399.139

253	8512271.232	4528400.083
254	8512272.241	4528402.626
255	8512276.834	4528414.207
256	8512278.006	4528413.768
257	8512299.778	4528405.614
258	8512373.557	4528401.083
259	8512378.292	4528401.286
260	8512425.905	4528365.056
261	8512442.838	4528345.742
262	8512468.768	4528298.91
263	8512566.135	4528301.027
264	8512582.274	4528306.583
265	8512630.958	4528306.054
266	8513289.058	4526742.602
267	8513225.414	4526748.035
268	8513185.341	4526738.898
269	8513153.327	4526716.673
270	8513124.211	4526710.729
271	8513096.706	4526690.744
272	8513067.337	4526674.075
273	8513054.372	4526639.679
274	8513076.333	4526608.194
275	8513109.67	4526572.21
276	8513089.033	4526531.2
277	8513075.645	4526474.103
278	8513057.812	4526448.12
279	8513079.614	4526425.287
280	8511791.333	4525904.685
281	8511787.354	4525908.399
282	8511778.749	4525918.367
283	8511776.83	4525917.022
284	8511765.232	4525908.955
285	8511753.125	4525901.345
286	8511750.358	4525905.748
287	8511738.759	4525898.457
288	8511731.043	4525910.733
289	8511719.702	4525930.893
290	8511712.076	4525944.755
291	8511711.09	4525946.549
292	8511709.323	4525949.761
293	8511699.438	4525967.561
294	8511698.955	4525968.432

295	8511695.02	4525976.982
296	8510927.358	4525341.464
297	8510932.575	4525353.441
298	8510939.747	4525362.228
299	8510941.171	4525363.99
300	8510900.003	4525383.329
<b>Քաղաք Բերդ</b>		
301	8532651.455	4527382.121
302	8532651.042	4527385.637
303	8532649.992	4527391.859
304	8532655.426	4527392.628
305	8532654.961	4527402.251
306	8532654.764	4527403.005
307	8532659.653	4527404.349
308	8532661.893	4527408.623
309	8532663.707	4527417.126
310	8532664.541	4527421.038
311	8532661.69	4527421.648
312	8532660.579	4527421.625
313	8532659.278	4527428.334
314	8532658.814	4527431.474
315	8532744.712	4527897.134
316	8532776.277	4527915.22
317	8532790.67	4527939.35
318	8532855.017	4528061.906
319	8532854.714	4528096.723
320	8532856.58	4528096.624
321	8532858.078	4528096.544
322	8532881.679	4528095.054
323	8532893.603	4528094.569
324	8532898.651	4528094.397
325	8532906.478	4528094.109
326	8532933.745	4528092.237
327	8532957.749	4528128.568
328	8532987.098	4528115.401
329	8533081.891	4528162.54
330	8533105.025	4528169.713
331	8533109.624	4528170.172
332	8533111.97	4528170.539
333	8533121.722	4528169.706
334	8533131.161	4528172.652
335	8533137.394	4528173.27

336	8533140.155	4528174.027
337	8533140.979	4528175.28
338	8533140.979	4528177.229
339	8533143.169	4528178.665
340	8533155.792	4528186.375
341	8533168.919	4528201.715
342	8533171.434	4528268.887
343	8533269.86	4528278.888
344	8533312.087	4528309.845
345	8533337.328	4528339.531
346	8533377.334	4528401.444
347	8533396.225	4528410.334
348	8533490.046	4528421.922
349	8533538.465	4528406.682

ՀԱՅԱՍՏԱՆԻ ՀԱՆՐԱՊԵՏՈՒԹՅԱՆ  
ՎԱՐՉԱՊԵՏԻ ԱՇԽԱՏԱԿԱԶՄԻ  
ՂԵԿԱՎԱՐ

Է. ԱՂԱԶԱՆՅԱՆ

Հավելված N 3  
ՀՀ կառավարության 2020 թվականի  
հունիսի 4-ի N 1023 - Ն որոշման

ԵՐԵՎԱՆ ՔԱՂԱՔԻ ԵՎ ՄԵԿԻՑ ԱՎԵԼԻ ԳՈՏԻՆԵՐՈՒՄ ԸՆԴԳՐԿՎԱԾ  
ՀԱՄԱՅՆՔՆԵՐԻ ՈՒ ԲՆԱԿԱՎԱՅՐԵՐԻ ՀՈՂԱՄԱՍԵՐԻ (ԲԱՑԱՌՈՒԹՅԱՄԲ



ԳՅՈՒՂԱՏՆՏԵՍԱԿԱՆ ՆՇԱՆԱԿՈՒԹՅԱՆ ՀՈՂԵՐԻ) ԵՎ ՇԻՆՈՒԹՅՈՒՆՆԵՐԻ  
ՏԱՐԱԾԱԳՆԱՀԱՏՄԱՆ ԳՈՏԻԱԿԱՆՈՒԹՅԱՆ ՔԱՐՏԵԶՆԵՐԸ

1. Սահմանել.

1.1. Երևան քաղաքի տարածագնահատման գոտիականության քարտեզը՝ թերթ N 1,

1.2. ՀՀ Կոտայքի մարզի Աբովյան քաղաքի տարածագնահատման գոտիականության քարտեզը՝ թերթ N 2,

1.3. ՀՀ Կոտայքի մարզի Առինջ համայնքի տարածագնահատման գոտիականության քարտեզը՝ թերթ N 3,

1.4. ՀՀ Կոտայքի մարզի Բյուրեղավան քաղաքի տարածագնահատման գոտիականության քարտեզը՝ թերթ N 4,

1.5. ՀՀ Կոտայքի մարզի Եղվարդ քաղաքի տարածագնահատման գոտիականության քարտեզը՝ թերթ N 5,

1.6. ՀՀ Կոտայքի մարզի Եղվարդ համայնքի Զովունի բնակավայրի տարածագնահատման գոտիականության քարտեզը՝ թերթ N 6,

1.7. ՀՀ Կոտայքի մարզի Չարենցավան քաղաքի տարածագնահատման գոտիականության քարտեզը՝ թերթ N 7,

1.8. ՀՀ Կոտայքի մարզի Ծաղկաձոր քաղաքի տարածագնահատման գոտիականության քարտեզը՝ թերթ N 8,

1.9. ՀՀ Կոտայքի մարզի Հրազդան քաղաքի տարածագնահատման գոտիականության քարտեզը՝ թերթ N 9,

1.10. ՀՀ Կոտայքի մարզի Զրվեժ համայնքի Չորաղբյուր բնակավայրի տարածագնահատման գոտիականության քարտեզը՝ թերթ N 10,

1.11. ՀՀ Կոտայքի մարզի Պտղնի համայնքի տարածագնահատման գոտիականության քարտեզը՝ թերթ N 11,

1.12. ՀՀ Կոտայքի մարզի Զրվեժ համայնքի Զրվեժ բնակավայրի տարածագնահատման գոտիականության քարտեզը՝ թերթ N 12,

1.13. ՀՀ Կոտայքի մարզի Վերին Պտղնի համայնքի տարածագնահատման գոտիականության քարտեզը՝ թերթ N 13,

1.14. ՀՀ Կոտայքի մարզի Քասախ համայնքի տարածագնահատման գոտիականության քարտեզը՝ թերթ N 14,

1.15. ՀՀ Լոռու մարզի Վանաձոր քաղաքի տարածագնահատման գոտիականության քարտեզը՝ թերթ N 15,

1.16. ՀՀ Լոռու մարզի Սպիտակ քաղաքի տարածագնահատման գոտիականության քարտեզը՝ թերթ N 16,

1.17. ՀՀ Լոռու մարզի Ստեփանավան քաղաքի տարածագնահատման գոտիականության քարտեզը՝ թերթ N 17,

1.18. ՀՀ Լոռու մարզի Ալավերդի քաղաքի տարածագնահատման գոտիականության քարտեզը՝ թերթ N 18,

1.19. ՀՀ Արագածոտնի մարզի Աշտարակ քաղաքի տարածագնահատման գոտիականության քարտեզը՝ թերթ N 19,

- 1.20. ՀՀ Արագածոտնի մարզի Ապարան քաղաքի տարածազնահատման գոտիականության քարտեզը՝ թերթ N 20,
- 1.21. ՀՀ Արմավիրի մարզի Արմավիր քաղաքի տարածազնահատման գոտիականության քարտեզը՝ թերթ N 21,
- 1.22. ՀՀ Արմավիրի մարզի Վաղարշապատ քաղաքի տարածազնահատման գոտիականության քարտեզը՝ թերթ N 22,
- 1.23. ՀՀ Արմավիրի մարզի Փարաքար համայնքի տարածազնահատման գոտիականության քարտեզը՝ թերթ N 23,
- 1.24. ՀՀ Արարատի մարզի Արտաշատ քաղաքի տարածազնահատման գոտիականության քարտեզը՝ թերթ N 24,
- 1.25. ՀՀ Արարատի մարզի Մասիս քաղաքի տարածազնահատման գոտիականության քարտեզը՝ թերթ N 25,
- 1.26. ՀՀ Արարատի մարզի Արգավանդ համայնքի տարածազնահատման գոտիականության քարտեզը՝ թերթ N 26,
- 1.27. ՀՀ Շիրակի մարզի Գյումրի քաղաքի տարածազնահատման գոտիականության քարտեզը՝ թերթ N 27,
- 1.28. ՀՀ Շիրակի մարզի Արթիկ քաղաքի տարածազնահատման գոտիականության քարտեզը՝ թերթ N 28,
- 1.29. ՀՀ Գեղարքունիքի մարզի Գավառ քաղաքի տարածազնահատման գոտիականության քարտեզը՝ թերթ N 29,
- 1.30. ՀՀ Գեղարքունիքի մարզի Սևան քաղաքի տարածազնահատման գոտիականության քարտեզը՝ թերթ N 30,
- 1.31. ՀՀ Գեղարքունիքի մարզի Վարդենիս քաղաքի տարածազնահատման գոտիականության քարտեզը՝ թերթ N 31,
- 1.32. ՀՀ Գեղարքունիքի մարզի Մարտունի քաղաքի տարածազնահատման գոտիականության քարտեզը՝ թերթ N 32,
- 1.33. ՀՀ Սյունիքի մարզի Գորիս քաղաքի տարածազնահատման գոտիականության քարտեզը՝ թերթ N 33,
- 1.34. ՀՀ Սյունիքի մարզի Կապան քաղաքի տարածազնահատման գոտիականության քարտեզը՝ թերթ N 34,
- 1.35. ՀՀ Սյունիքի մարզի Մեղրի քաղաքի տարածազնահատման գոտիականության քարտեզը՝ թերթ N 35,
- 1.36. ՀՀ Սյունիքի մարզի Սիսիան քաղաքի տարածազնահատման գոտիականության քարտեզը՝ թերթ N 36,
- 1.37. ՀՀ Վայոց ձորի մարզի Եղեգնաձոր քաղաքի տարածազնահատման գոտիականության քարտեզը՝ թերթ N 37,
- 1.38. ՀՀ Վայոց ձորի մարզի Ջերմուկ քաղաքի տարածազնահատման գոտիականության քարտեզը՝ թերթ N 38,
- 1.39. ՀՀ Վայոց ձորի մարզի Արենի համայնքի Արենի բնակավայրի տարածազնահատման գոտիականության քարտեզը՝ թերթ N 39,

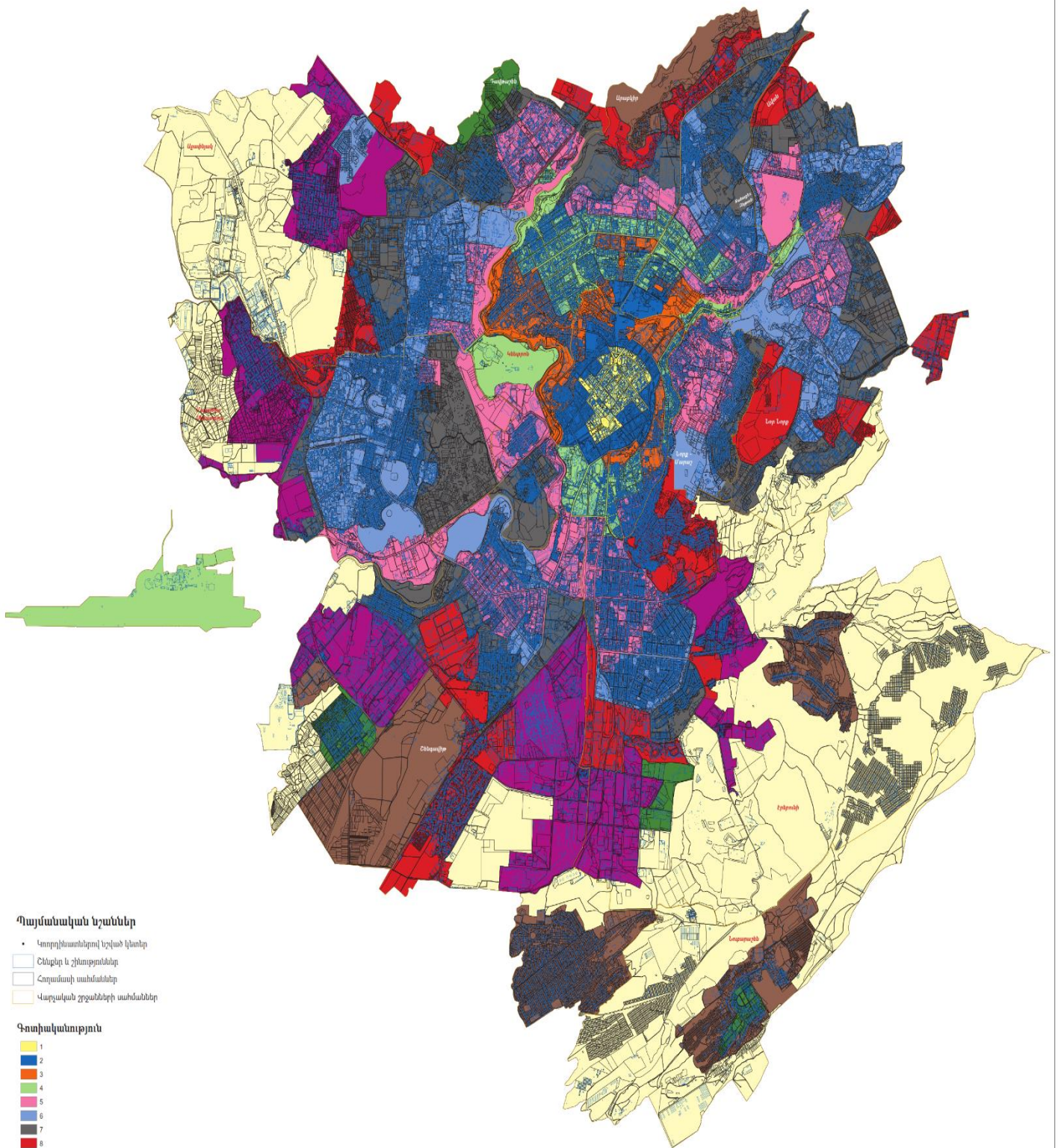
1.40. ՀՀ Տավուշի մարզի Դիլիջան քաղաքի տարածազնահատման գոտիականության քարտեզը՝ թերթ N 40,

1.41. ՀՀ Տավուշի մարզի Իջևան քաղաքի տարածազնահատման գոտիականության քարտեզը՝ թերթ N 41,

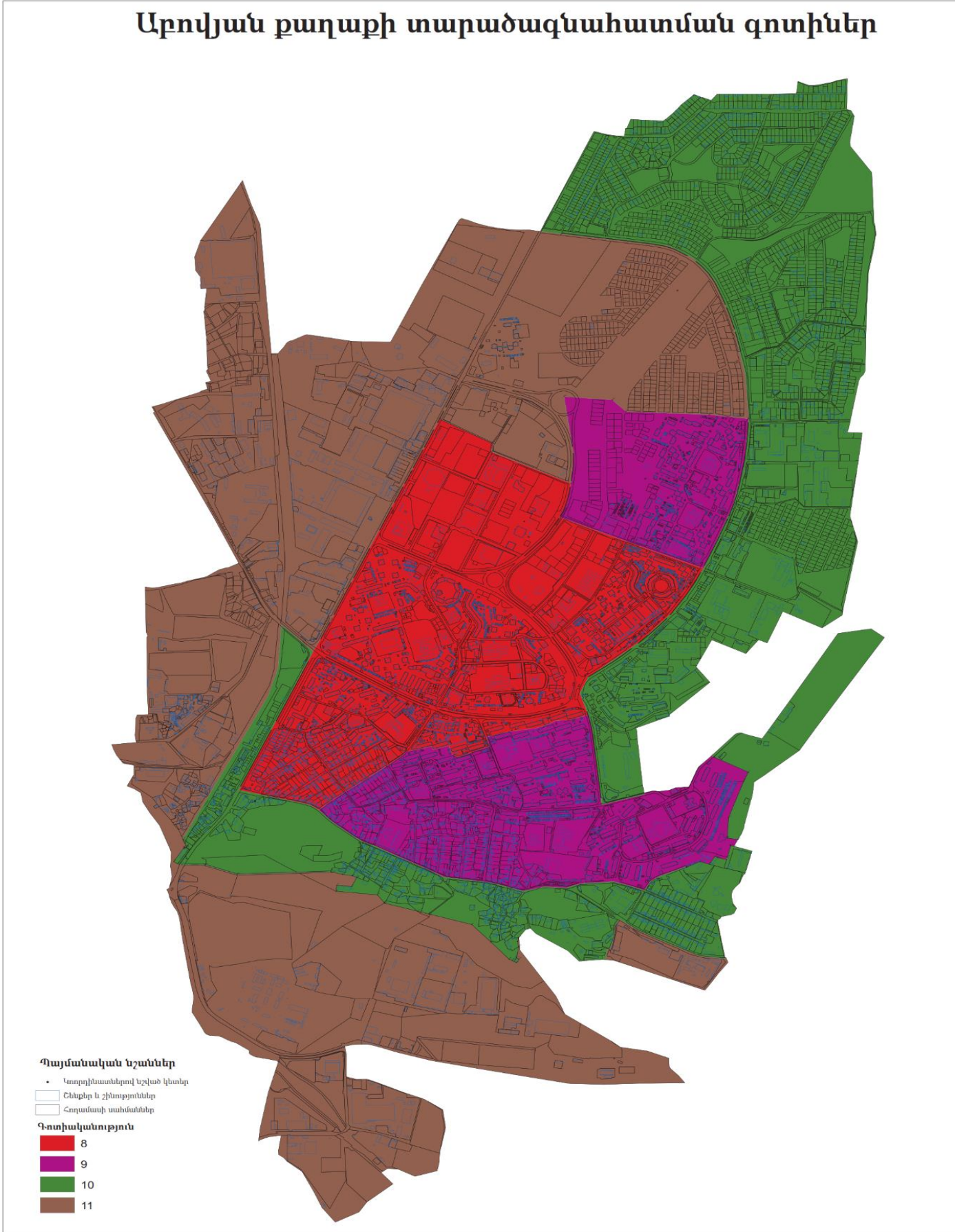
1.42. ՀՀ Տավուշի մարզի Բերդ քաղաքի տարածազնահատման գոտիականության քարտեզը՝ թերթ N 42:

2. Երևան քաղաքի և մեկից ավելի գոտիներում ընդգրկված համայնքների ու բնակավայրերի տարածազնահատման գոտիականության քարտեզները (1-ից 42-րդ թերթեր) ենթակա են հրապարակման Հայաստանի Հանրապետության անշարժ գույքի կադաստրի կոմիտեի պաշտոնական կայքէջում:

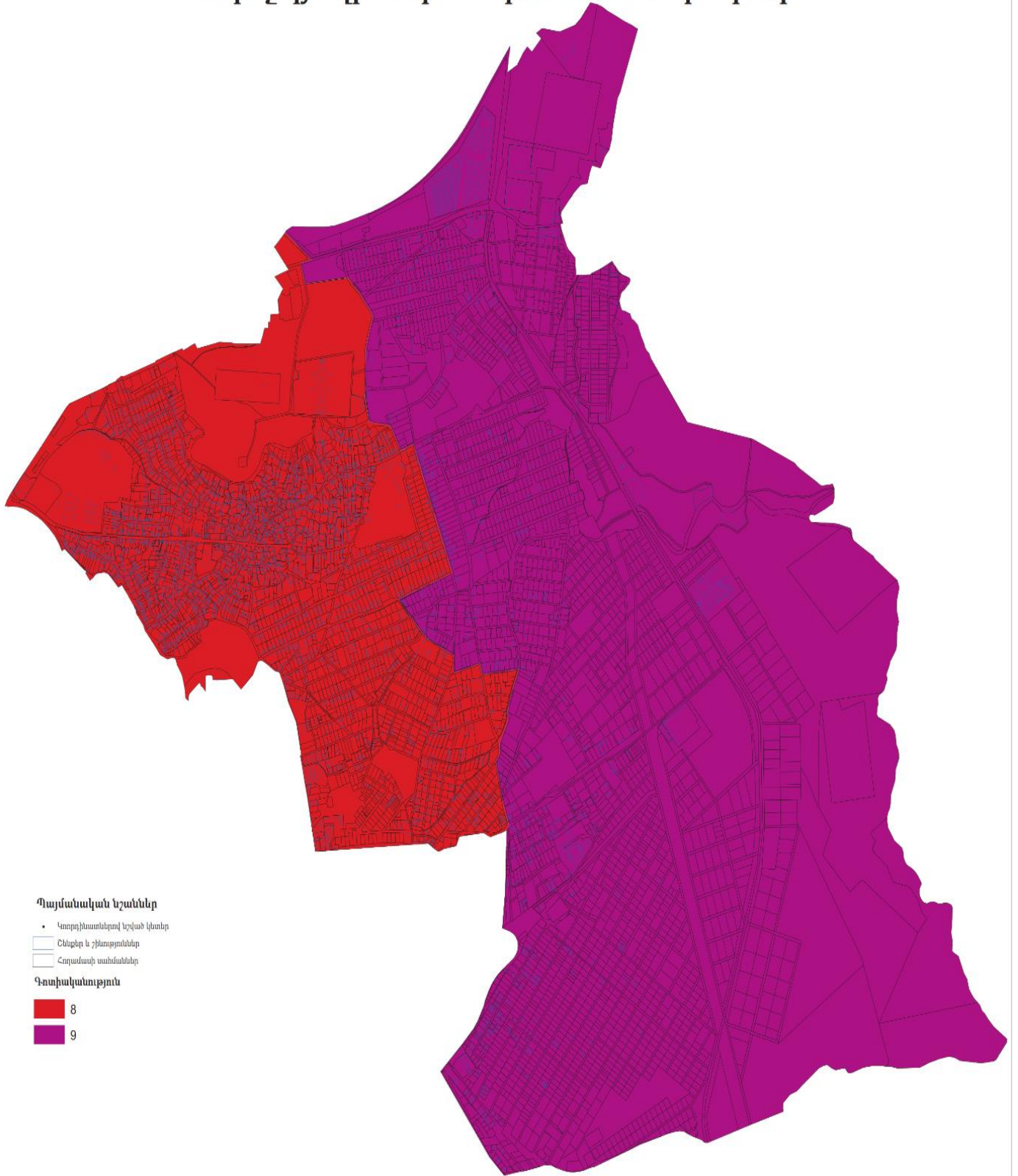
# Երևան քաղաքի տարածագնահատման գոտիներ



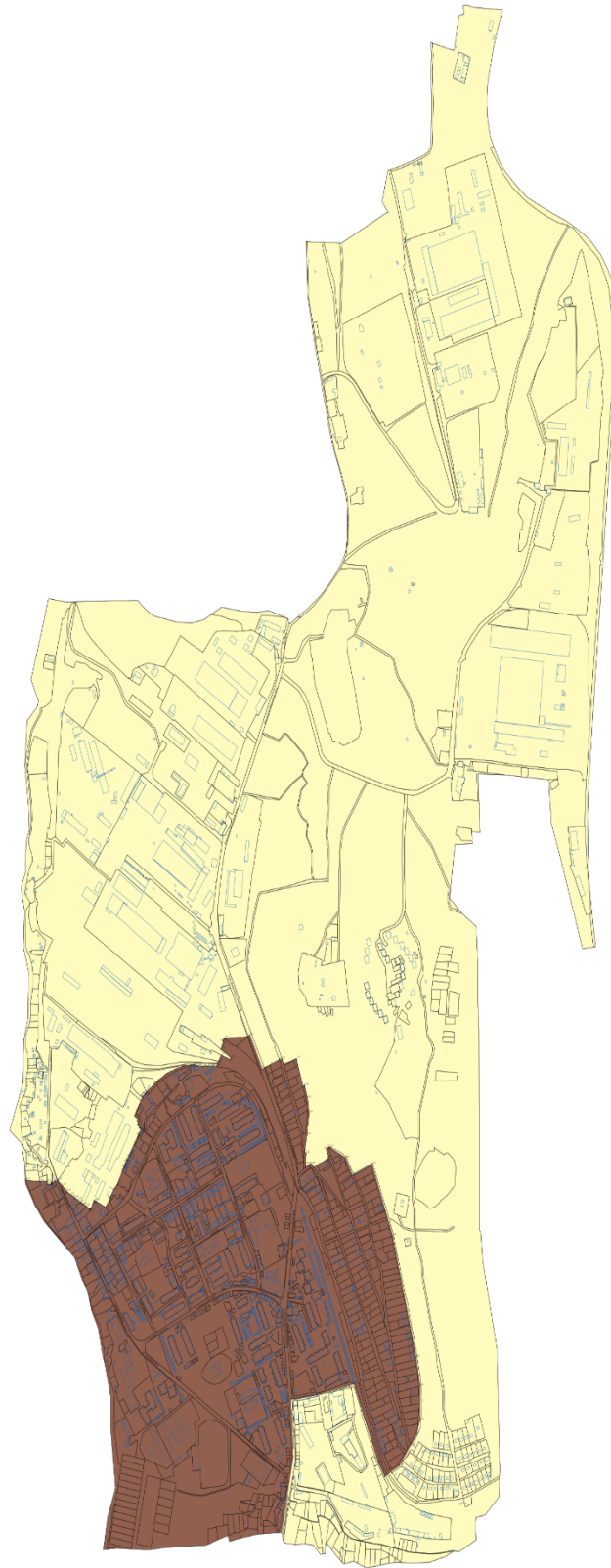
## Արուվյան քաղաքի տարածագնահատման գոտիներ



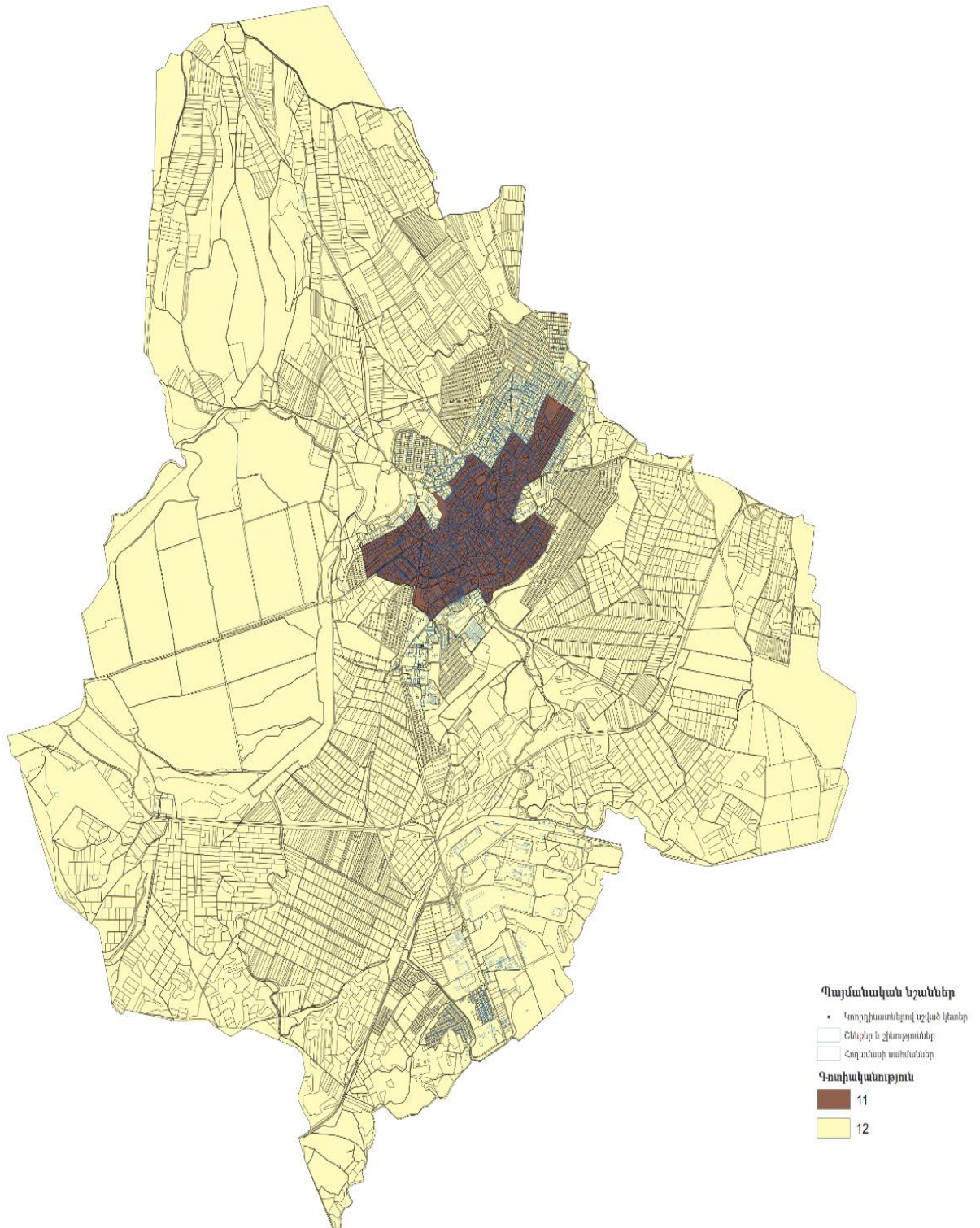
## Առինջ գյուղի տարածագնահատման գոտիներ



# Բյուրեղական քաղաքի տարածագնահատման գոտիներ

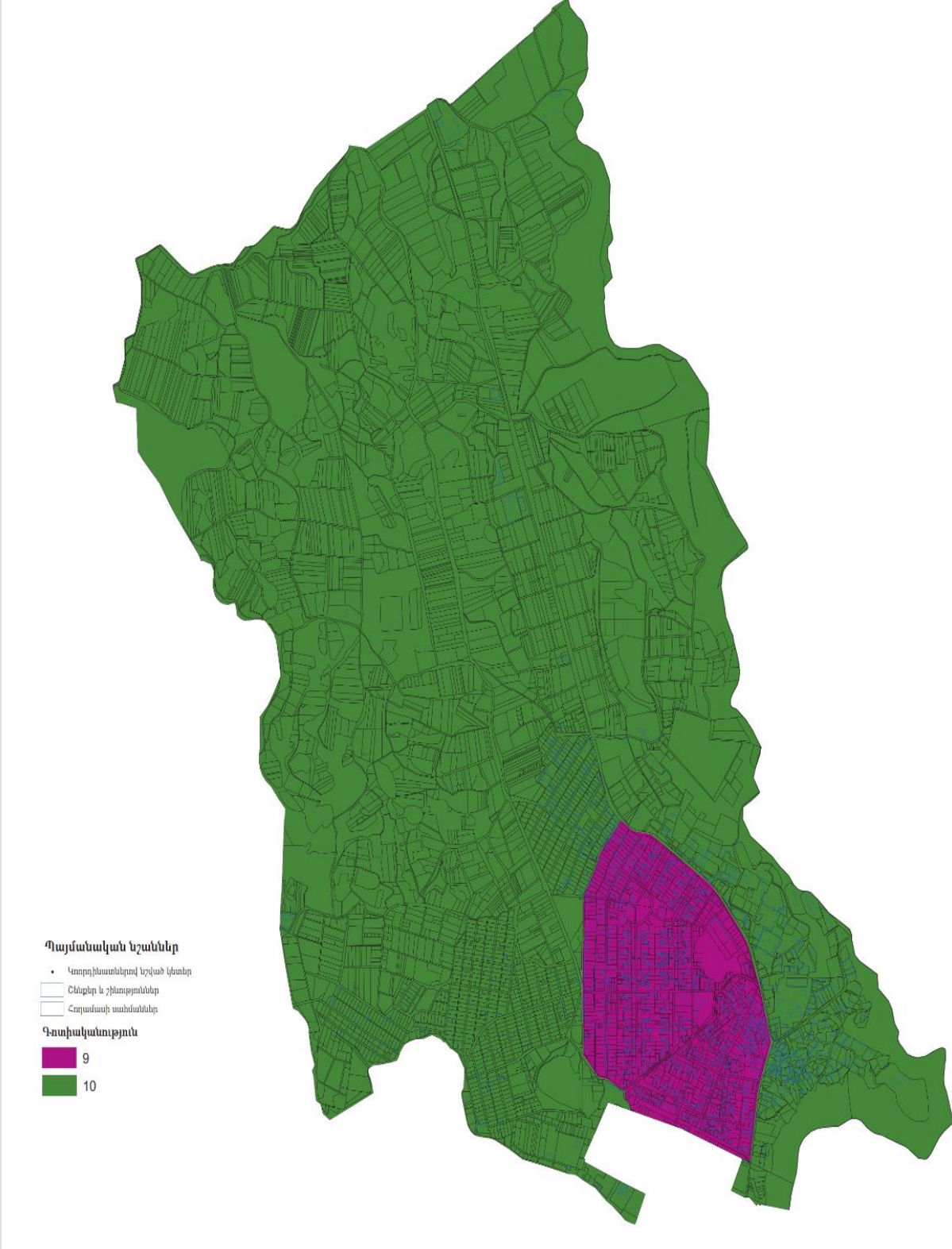


## Եղվարդ քաղաքի տարածազնահատման գոտիներ

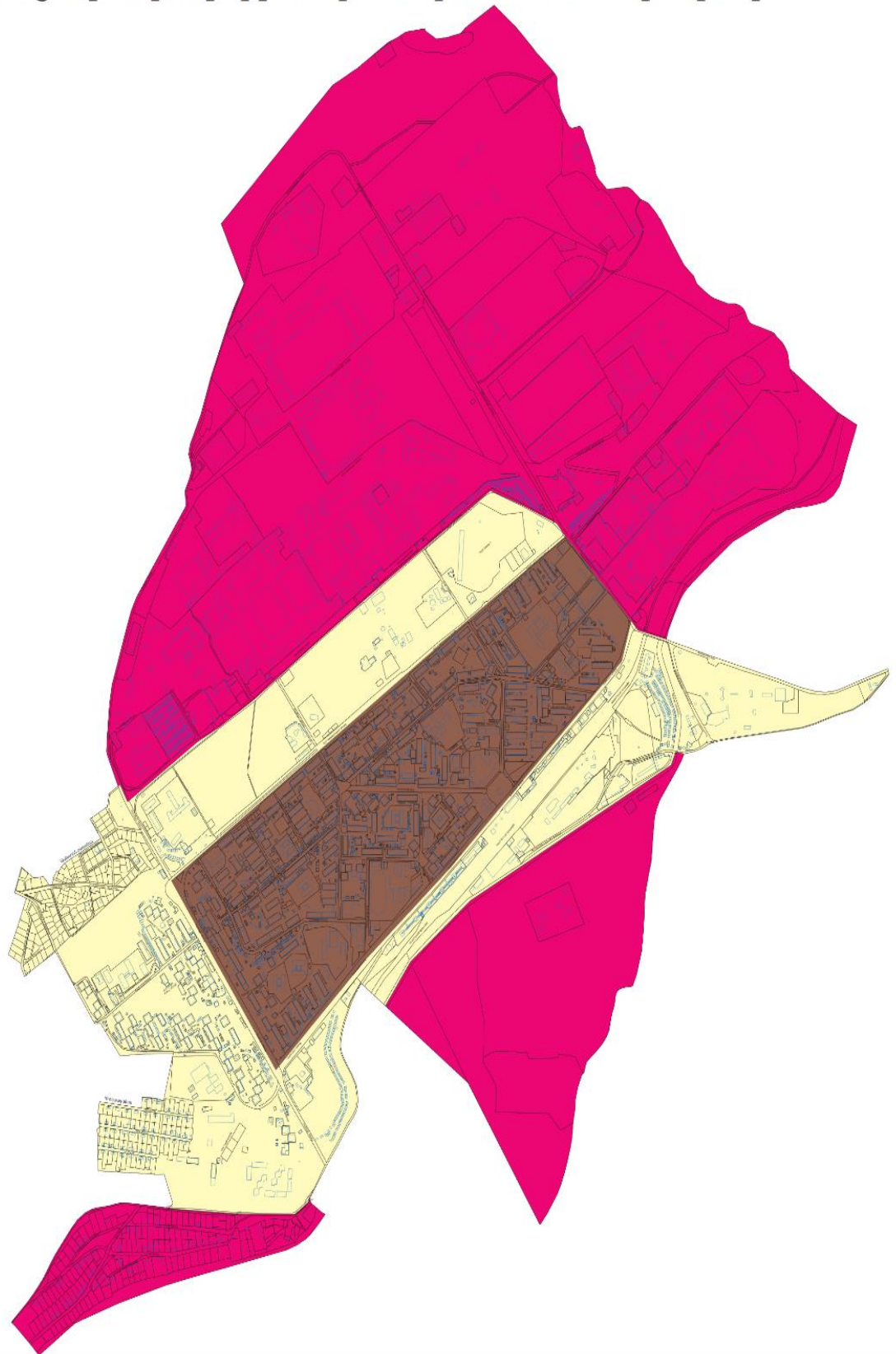




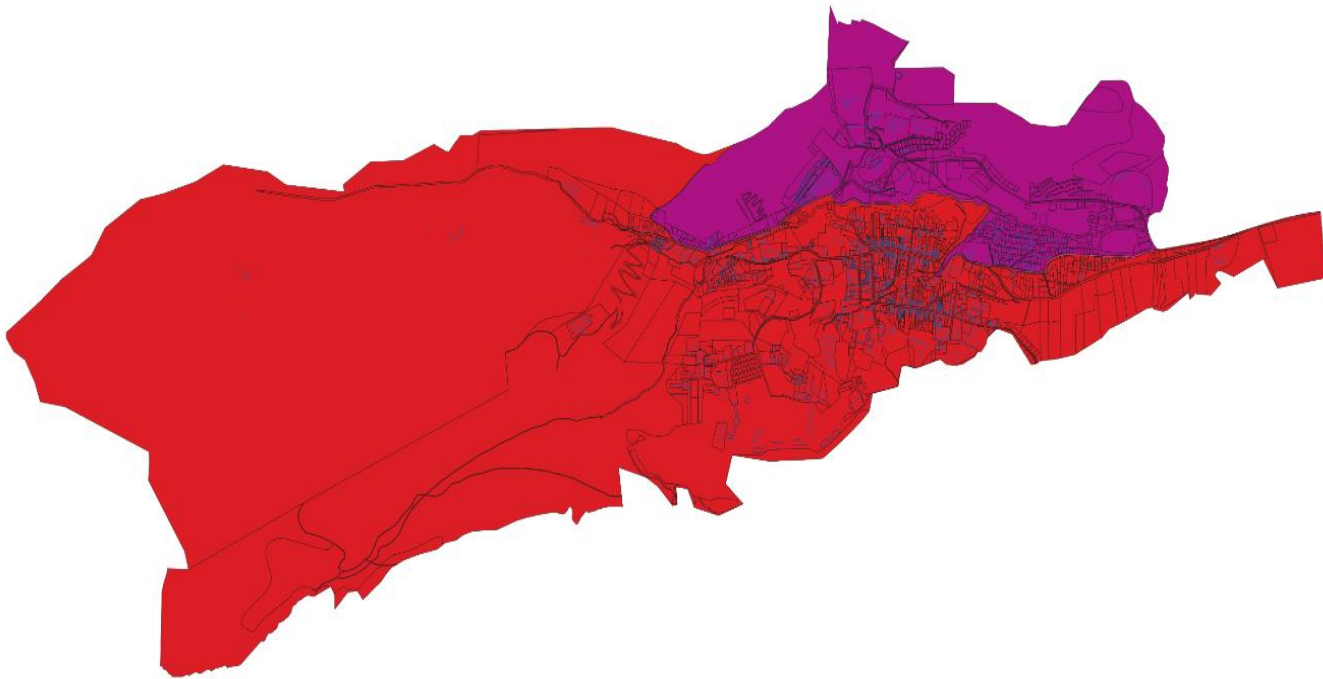
## Ջովունի գյուղի տարածագնահատման գոտիներ



## Չարենցավան քաղաքի տարածագնահատման գոտիներ

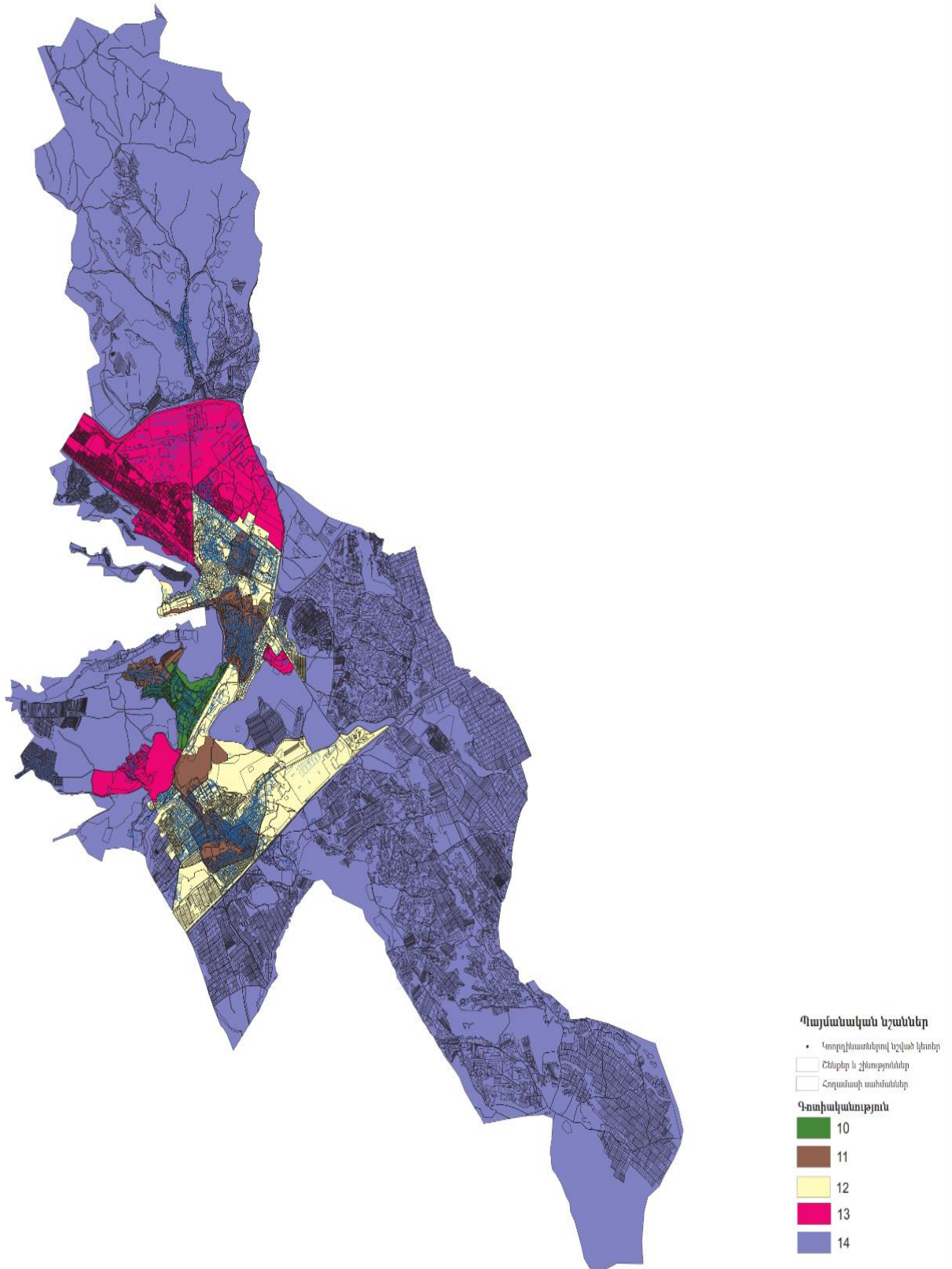


## Ծաղկաձոր քաղաքի տարածագնահատման գոտիներ

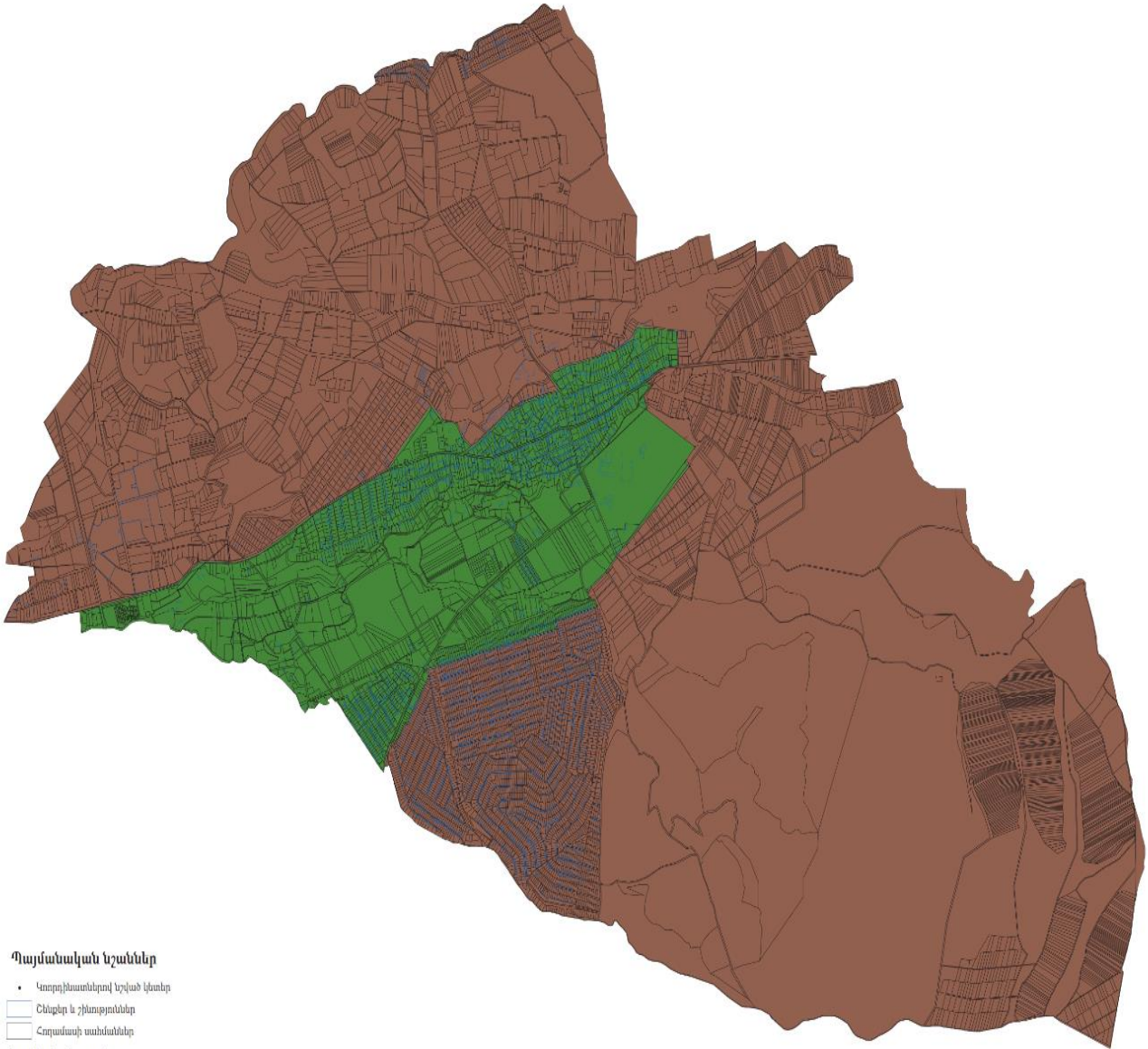


- Պայմանական նշաններ**
- Կորդինատներով նշված կետեր
  - Շենքեր և շինություններ
  - Հողամասի սահմաններ
- Գծախականություն**
- 8
  - 9

## Հրազդան քաղաքի տարածազնահատման գոտիներ



## Ձորաղբյուր գյուղի տարածագնահատման գոտիներ



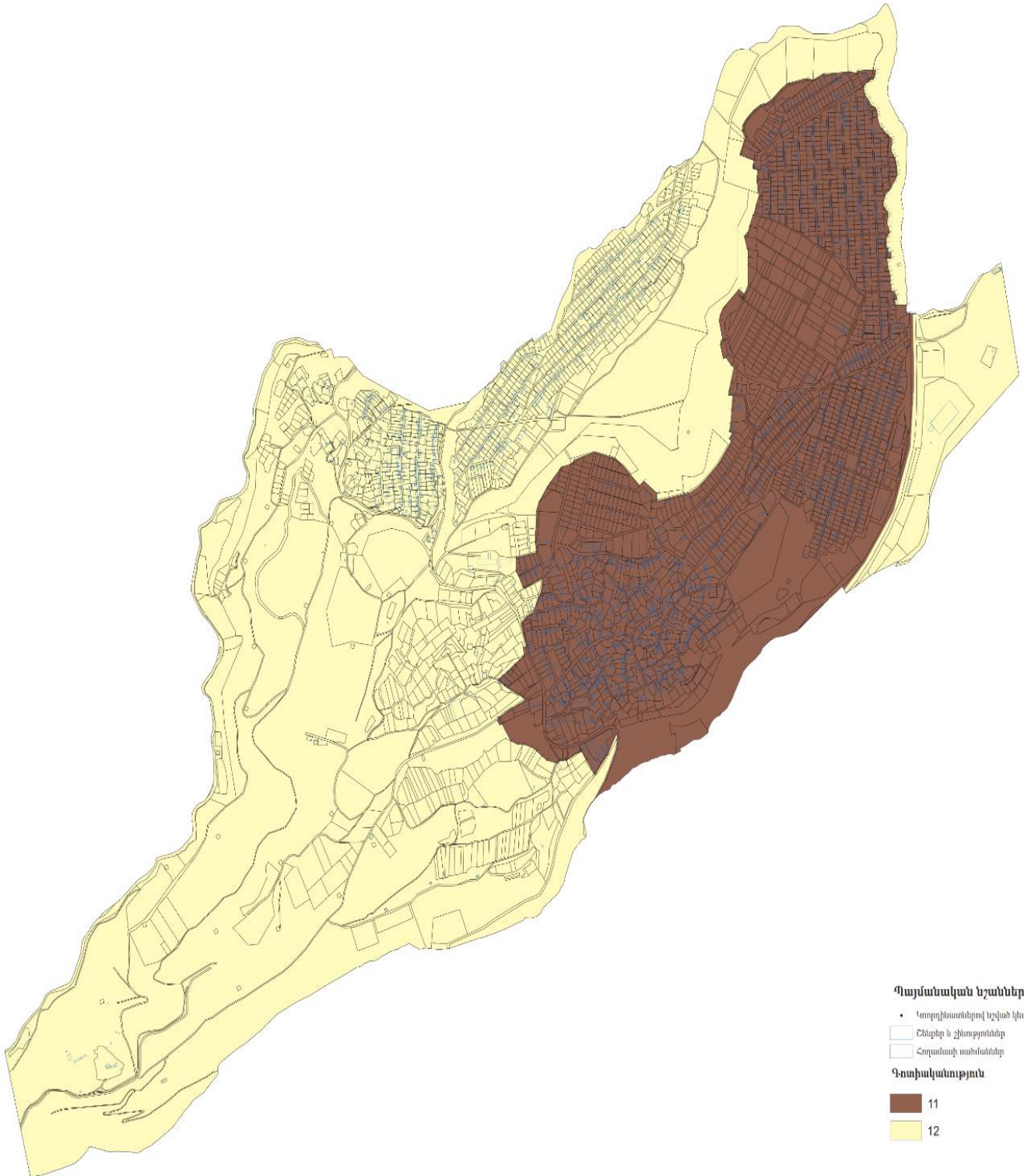
### Պայմանական նշաններ

- Կադաստրային սահմաններ
- Ընկեր և շինություններ
- Հողամասի սահմաններ

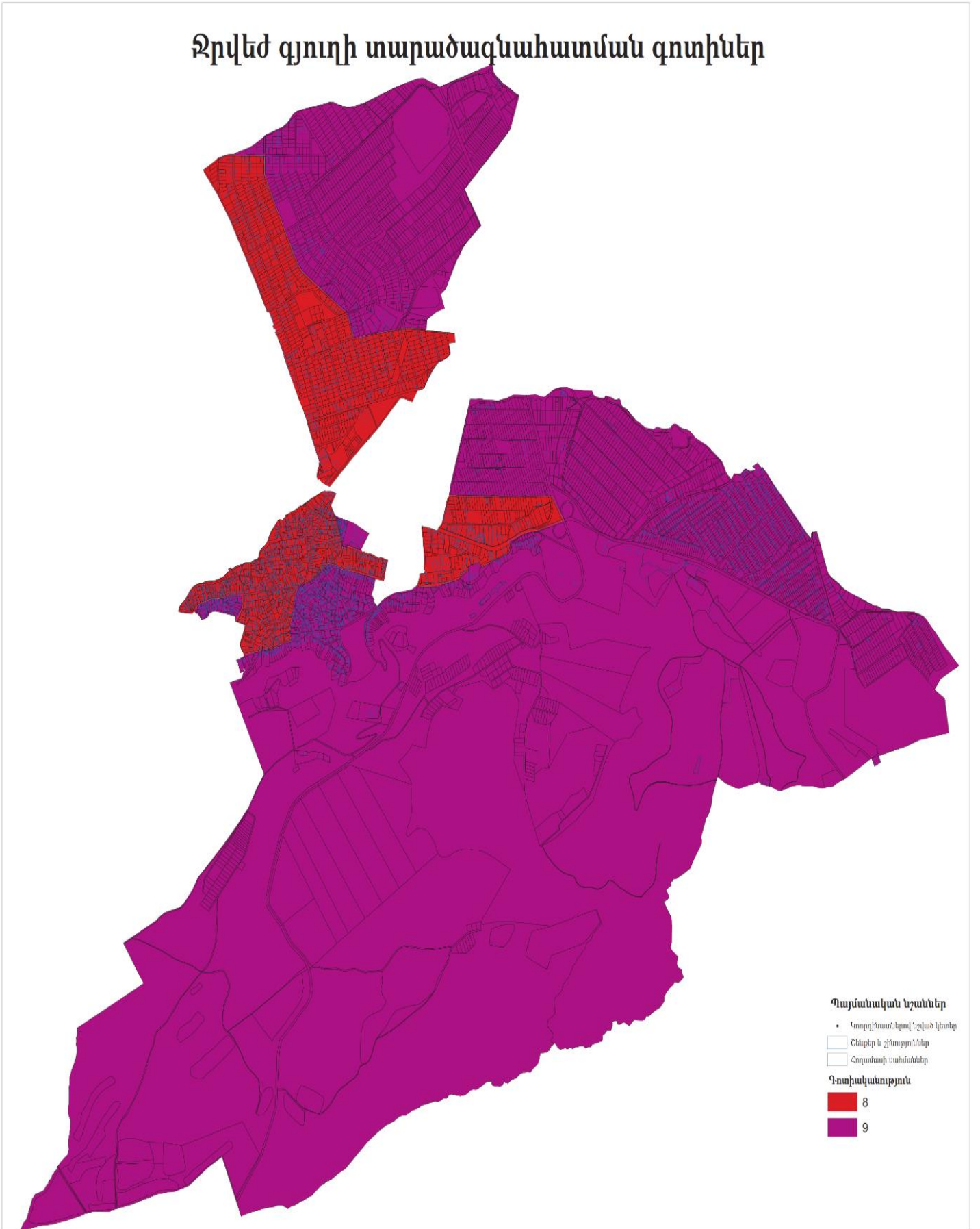
### Գոտիականություն

- 10
- 11

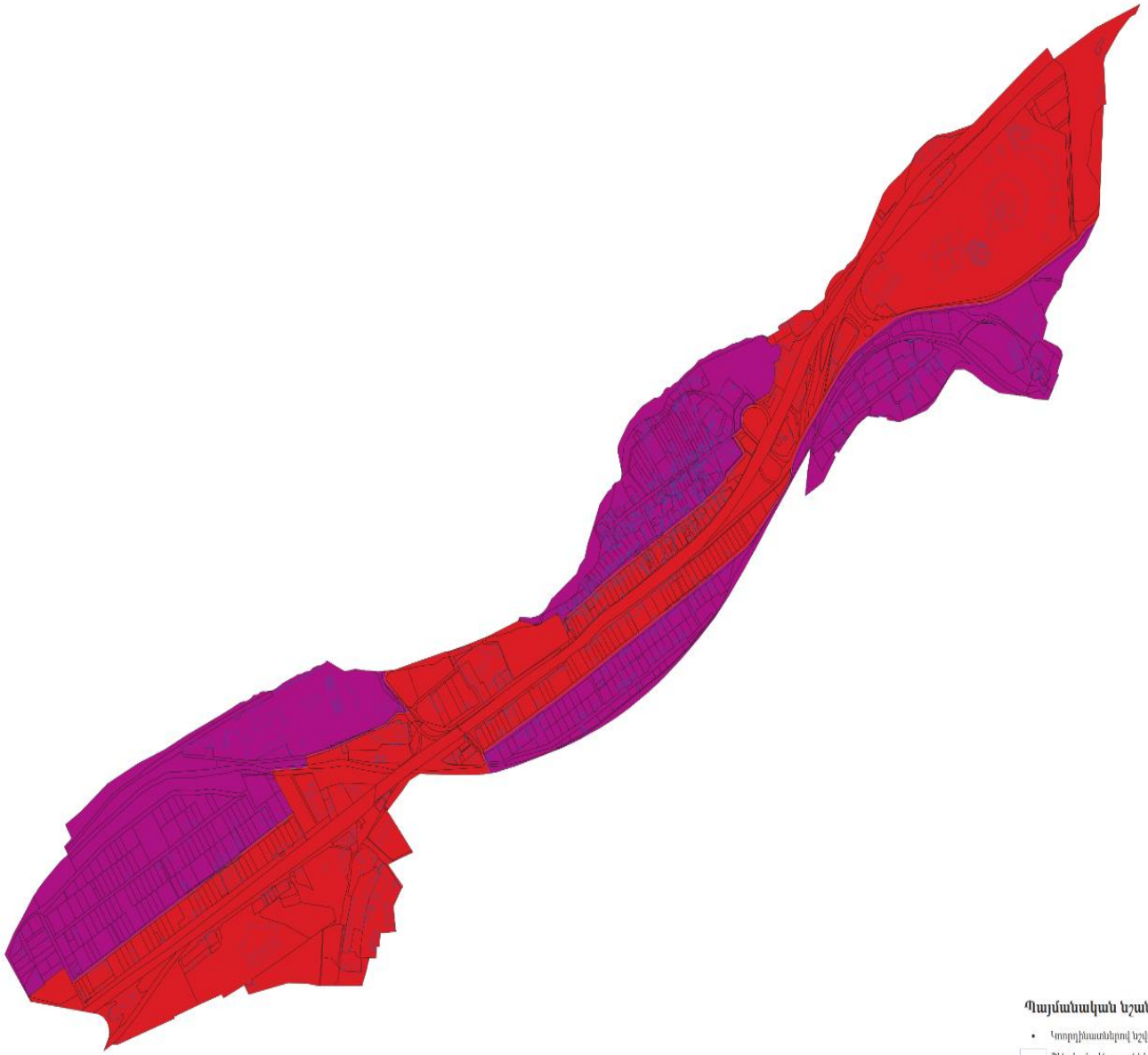
### Պտղնի գյուղի տարածագնահատման գոտիներ



## Ջրվեժ գյուղի տարածազնահատման գոտիներ



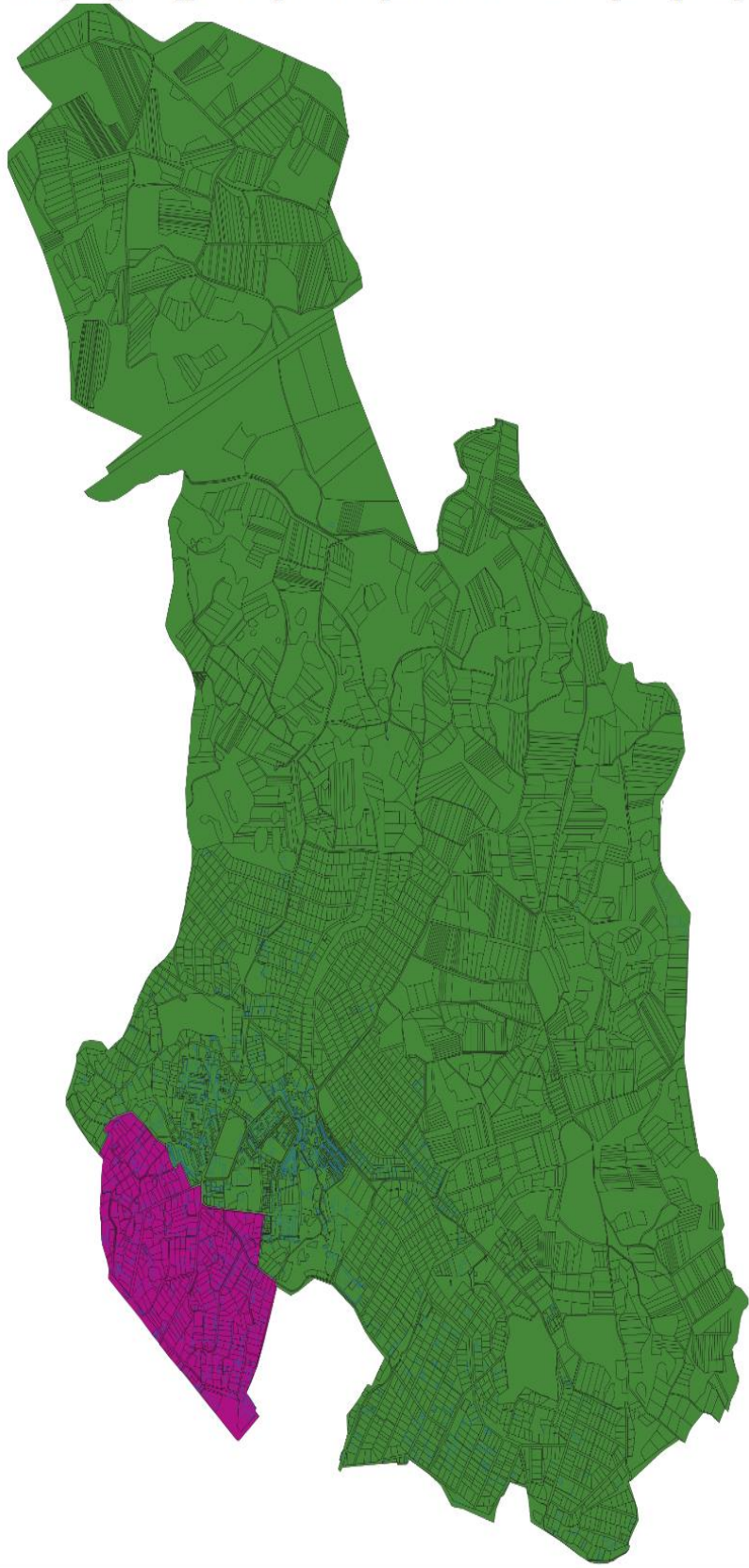
# Վերին Պտղնի գյուղի տարածազնահատման գոտիներ



- Պայմանական նշաններ**
- Կողմնադրված կամ կառուցված կառույցներ
  - Հենքեր և շինություններ
  - Հողամասի սահմաններ
- Գոտիականություն**
- 8
  - 9

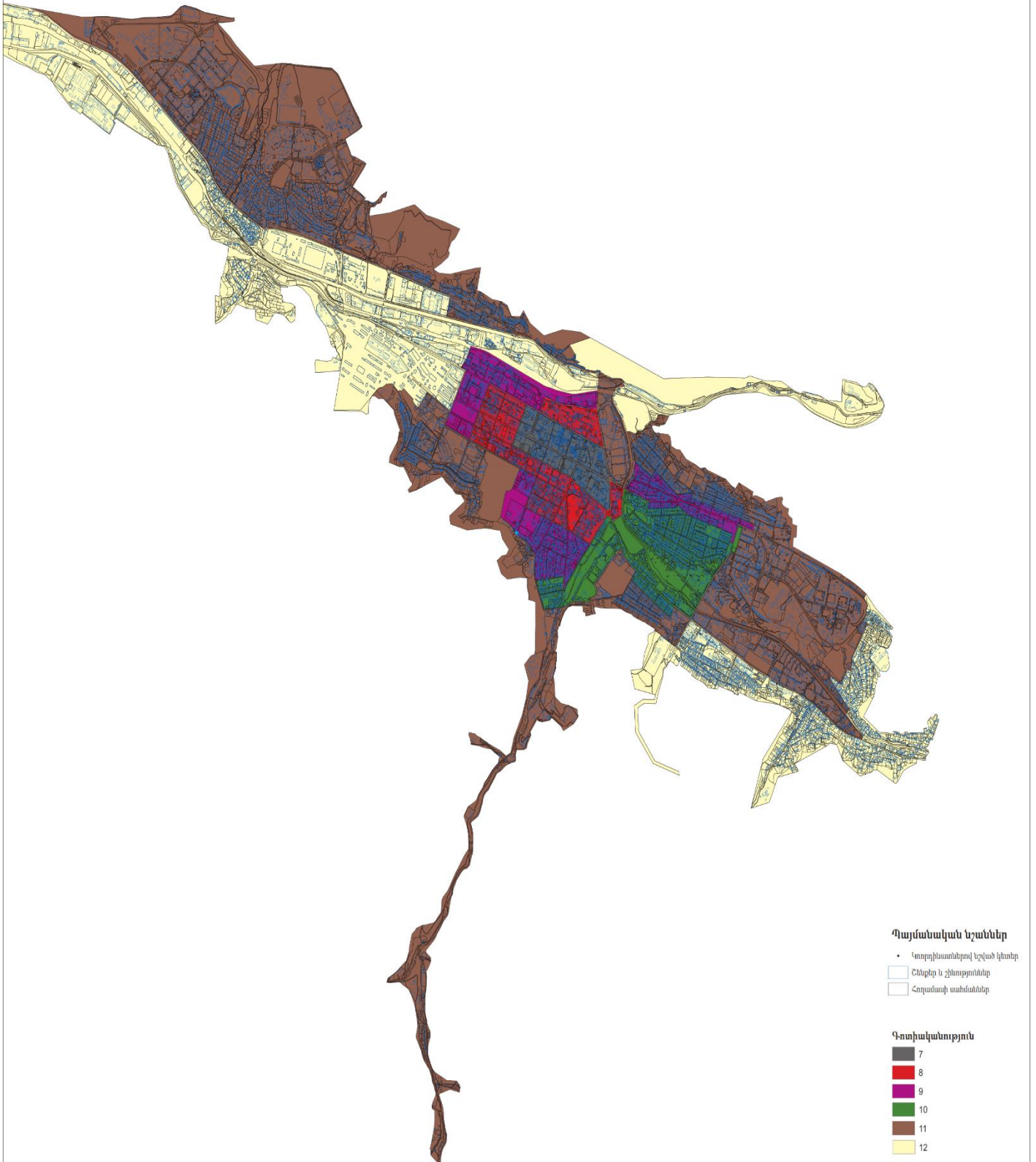


# Քասախ գյուղի տարածազնահատման գոտիներ

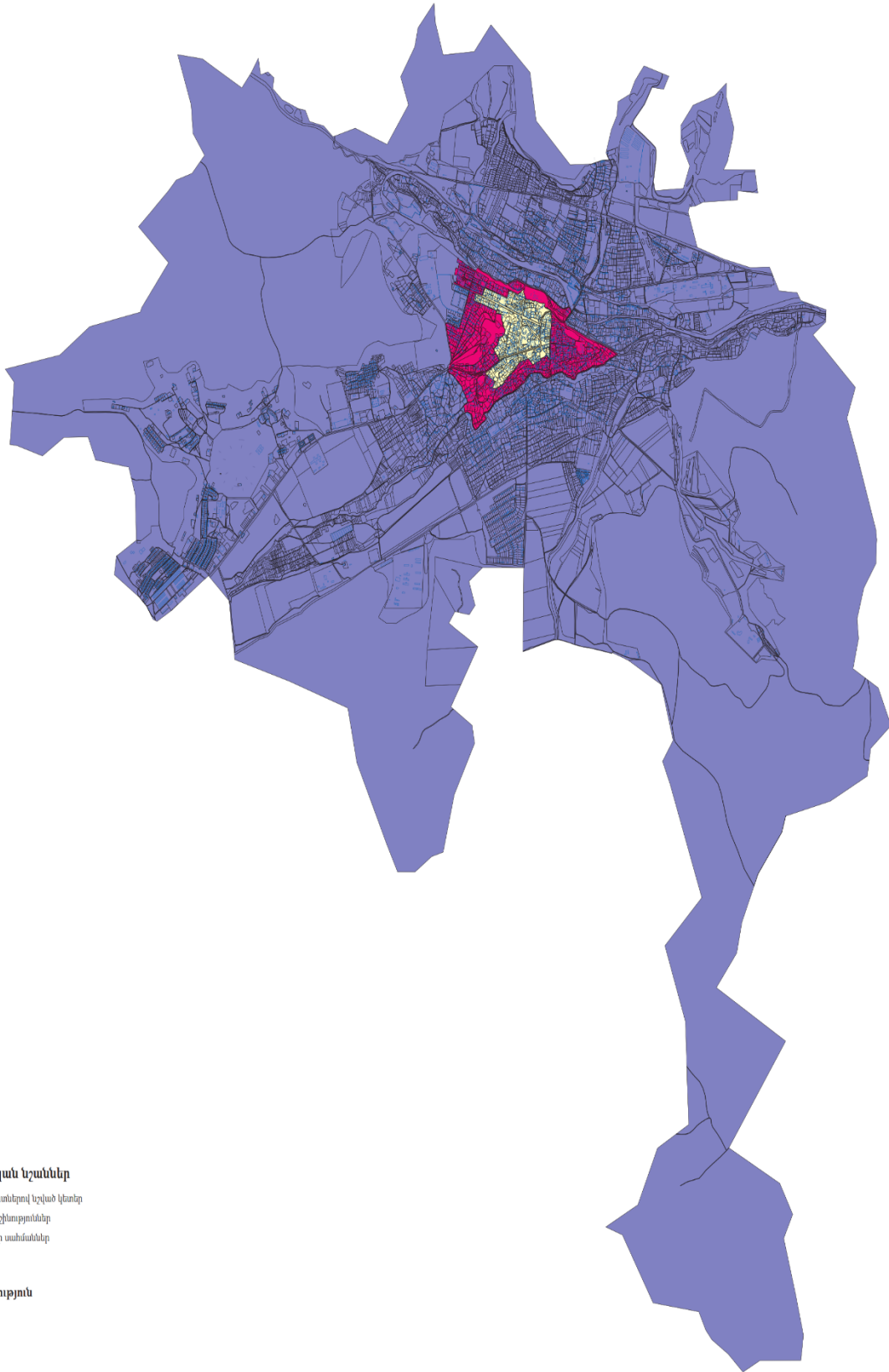


- Պայմանական նշաններ**
- Կոորդինատներով նշված կետեր
  - Շենքեր և շինություններ
  - Հողամասի սահմաններ
- Գոտիականություն**
- 9
  - 10

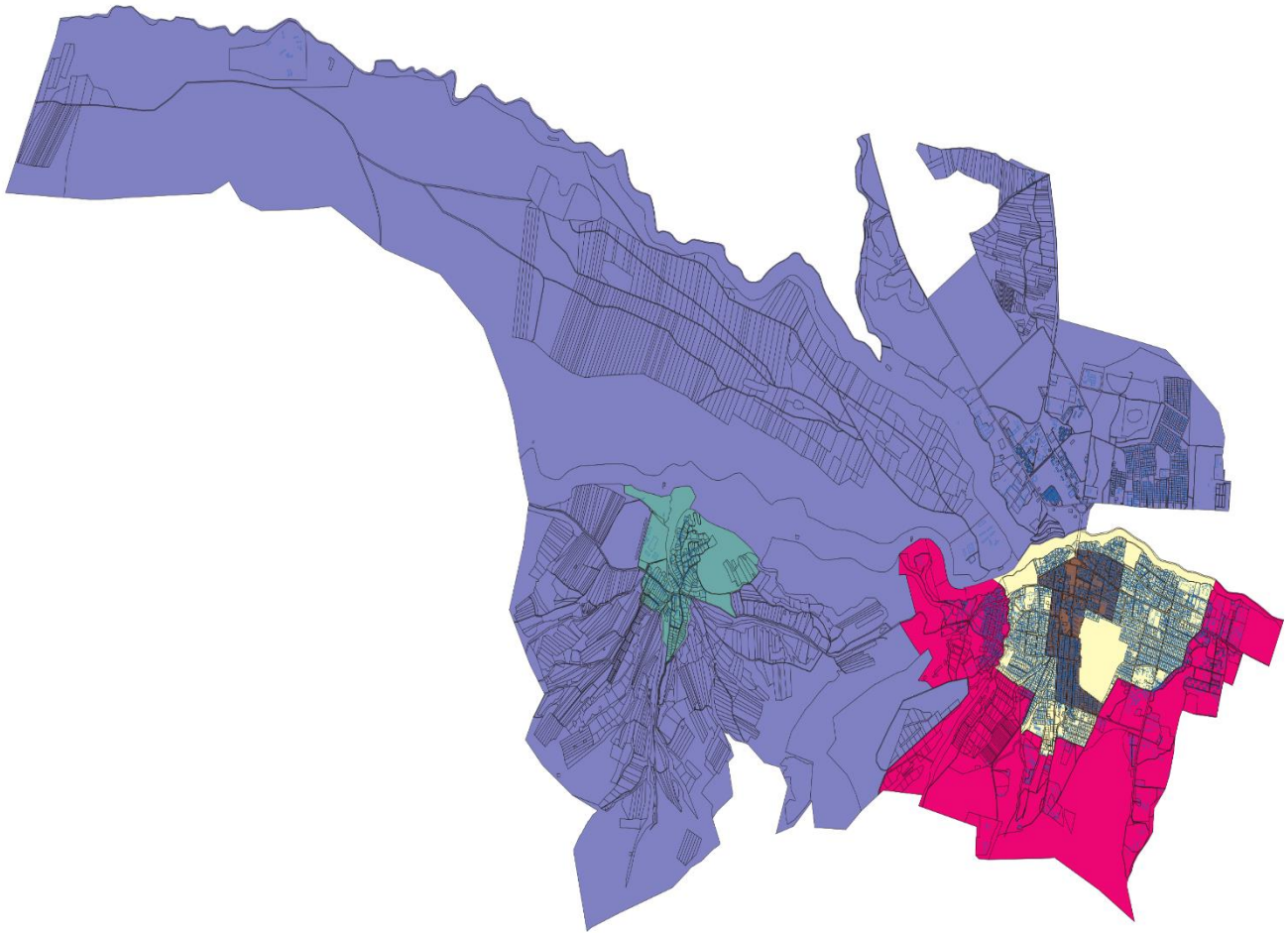
# Վանաձոր քաղաքի տարածագնահատման գոտիներ



# Սպիտակ քաղաքի տարածազնահատման գոտիներ



## Մտեփանավան քաղաքի տարածագնահատման գոտիներ



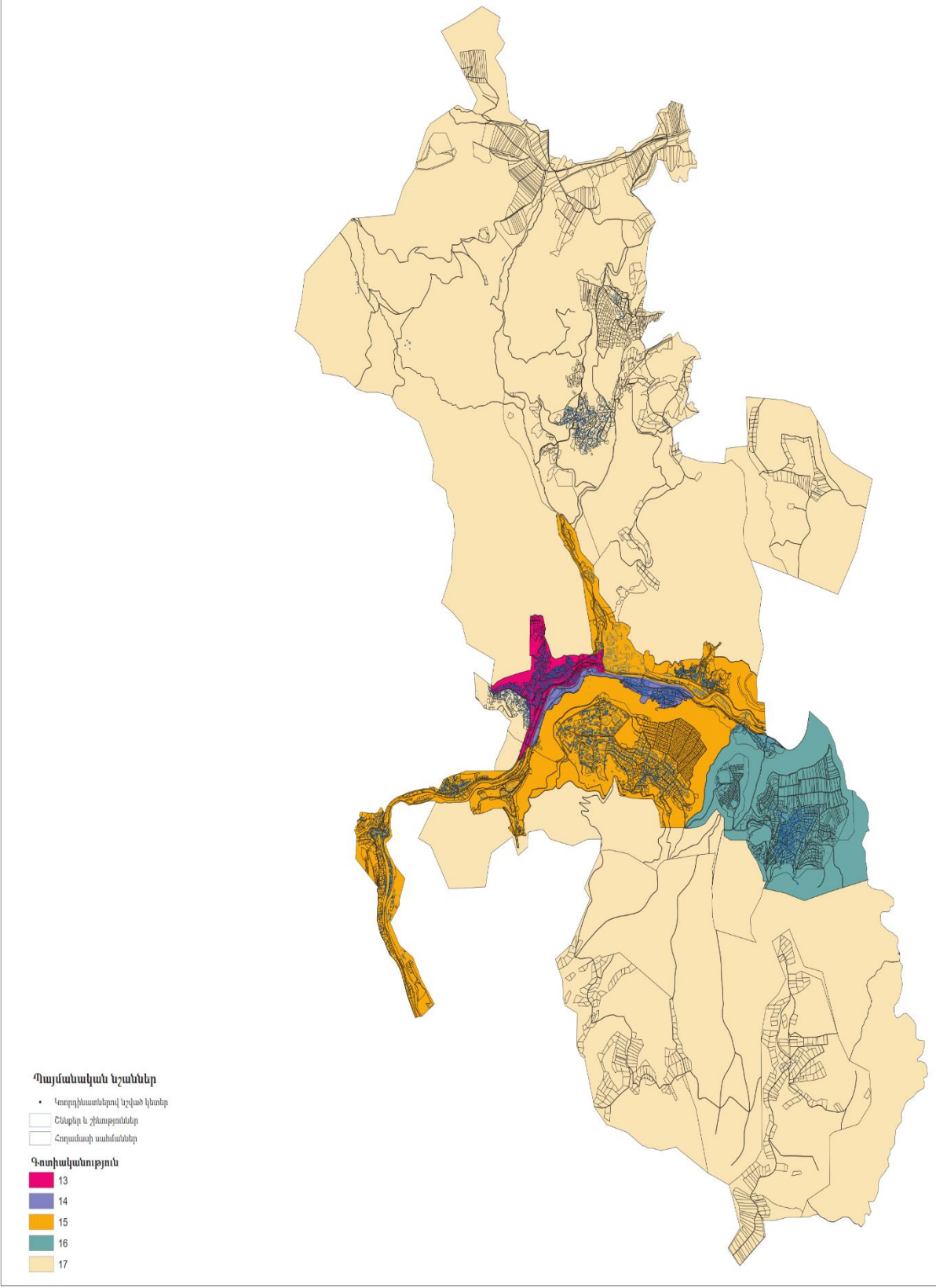
### Պայմանական նշաններ

- Կորոլիանտներով նշված կետեր
- Շենքեր և շինություններ
- Հողամասի սահմաններ

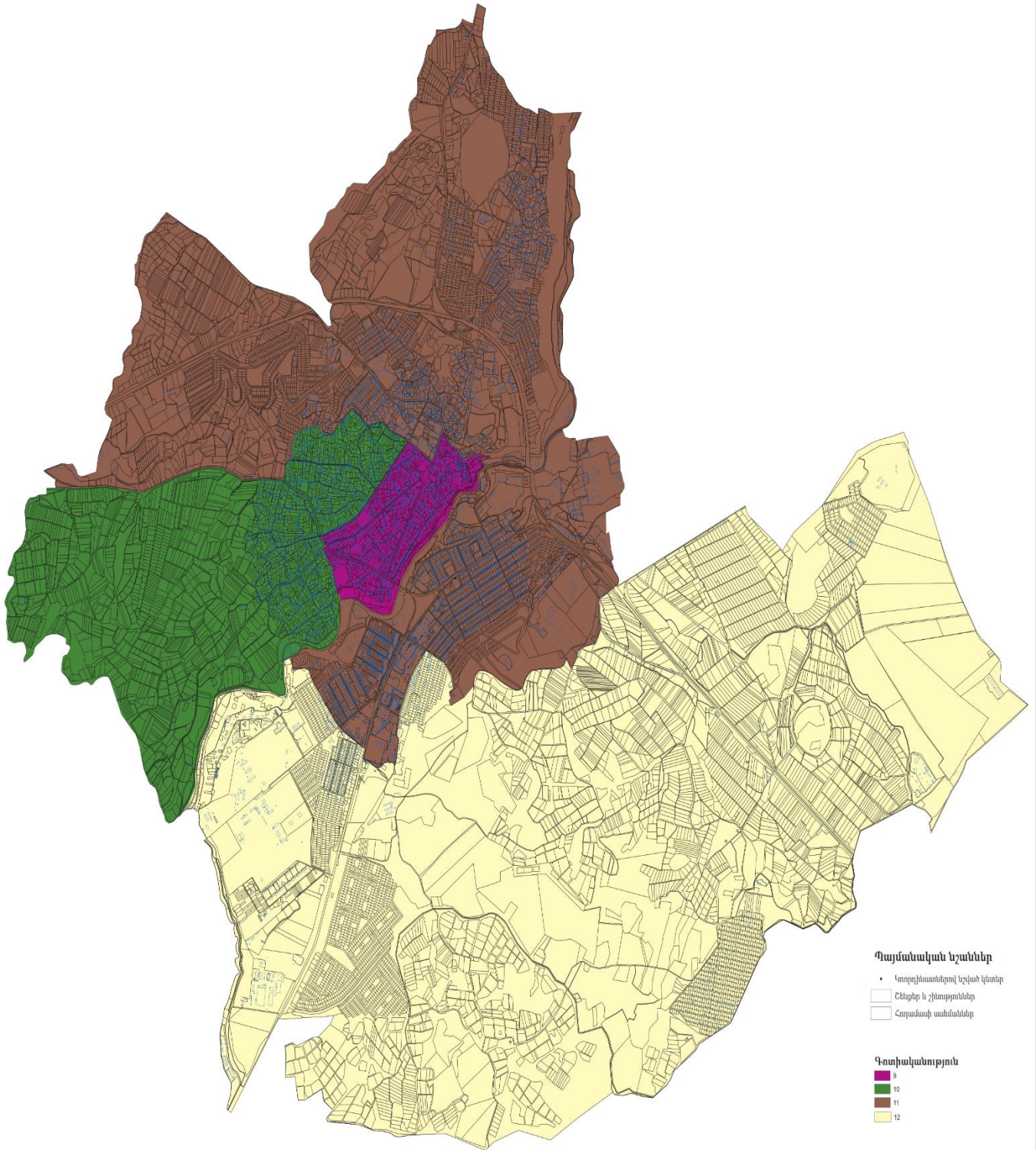
### Գոտիականություն

- 11
- 12
- 13
- 14
- 16

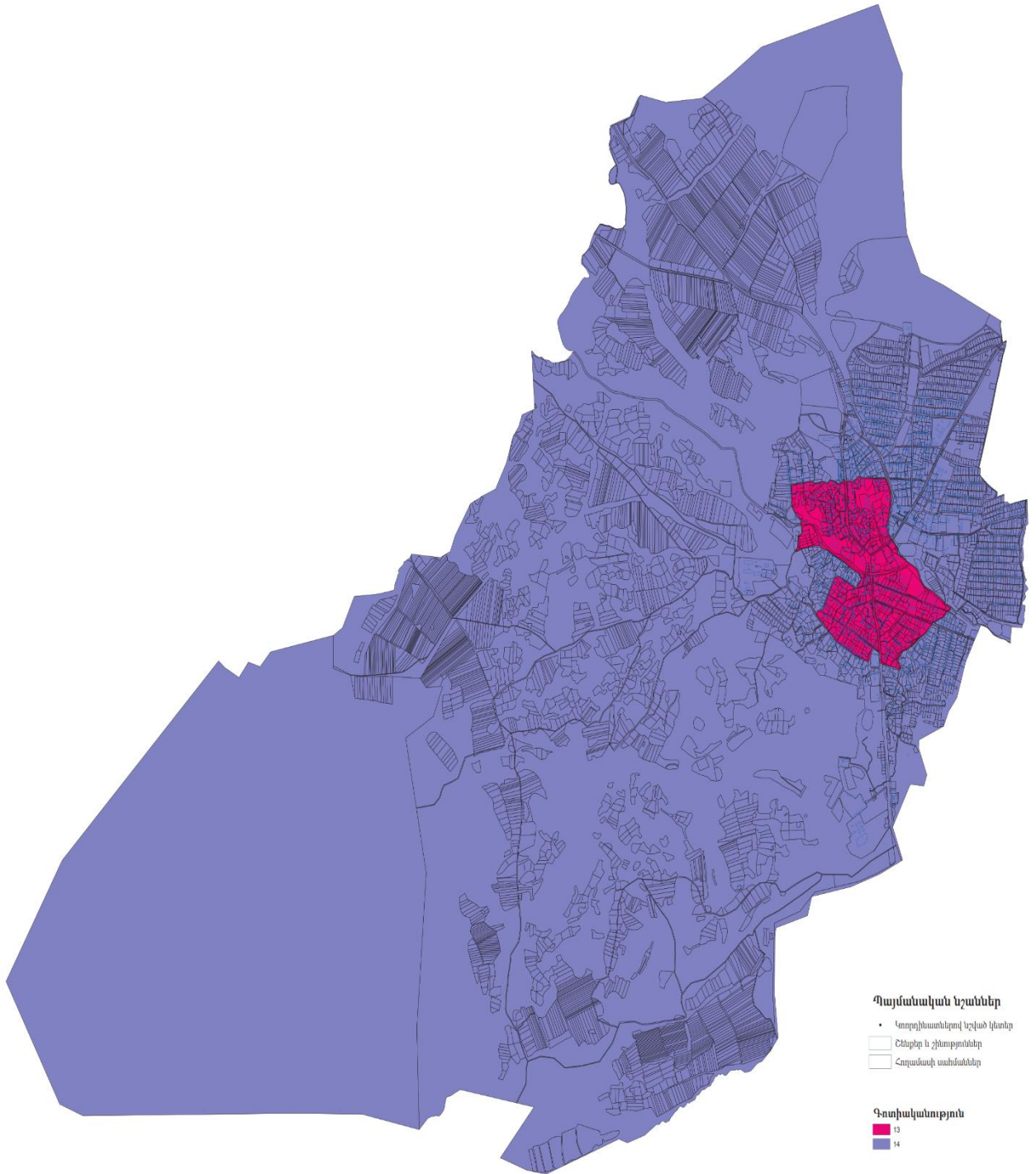
# Ալավերդի քաղաքի տարածագնահատման գոտիներ



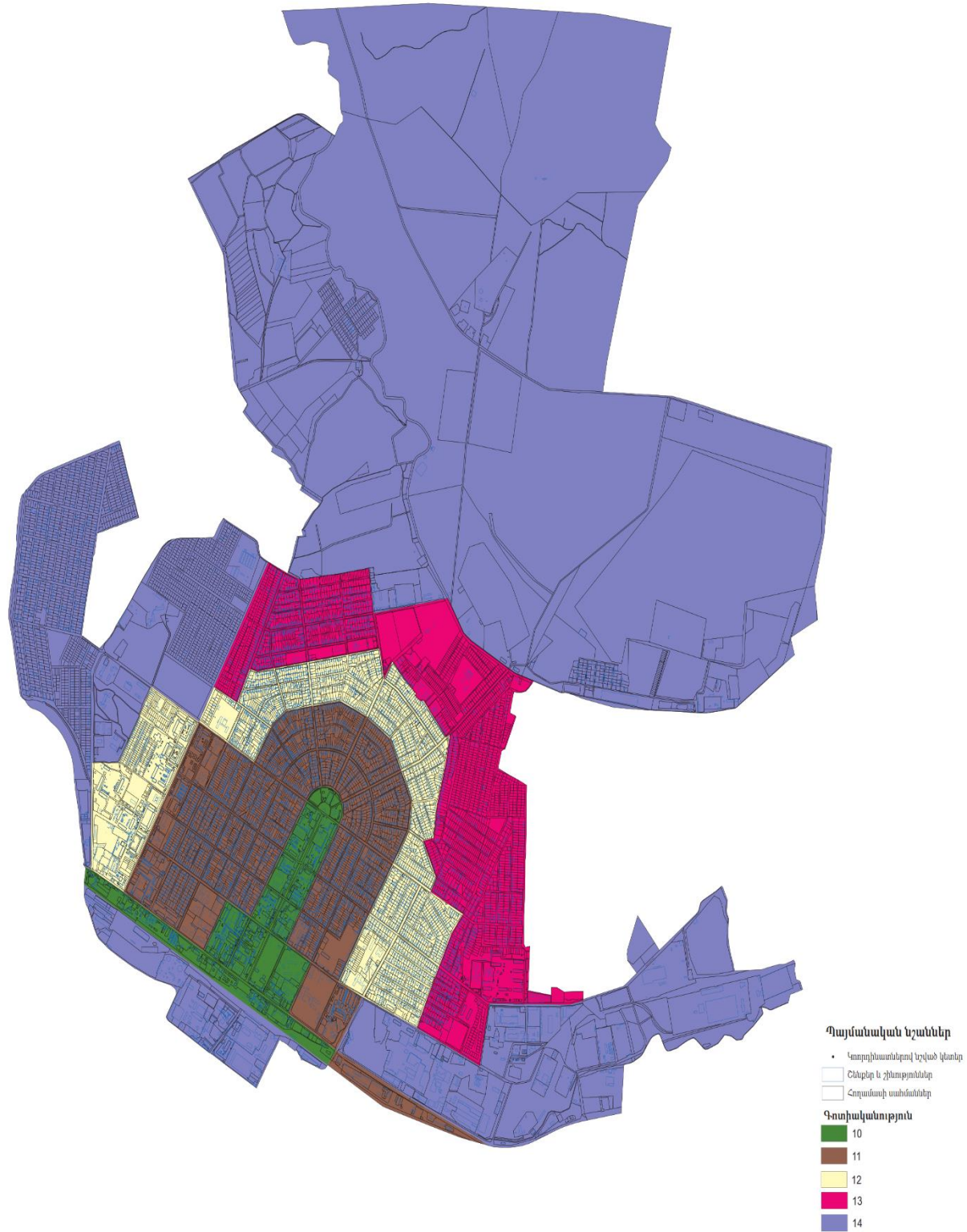
# Աշտարակ քաղաքի տարածազնահատման գոտիներ



# Ապարան քաղաքի տարածագնահատման գոտիներ

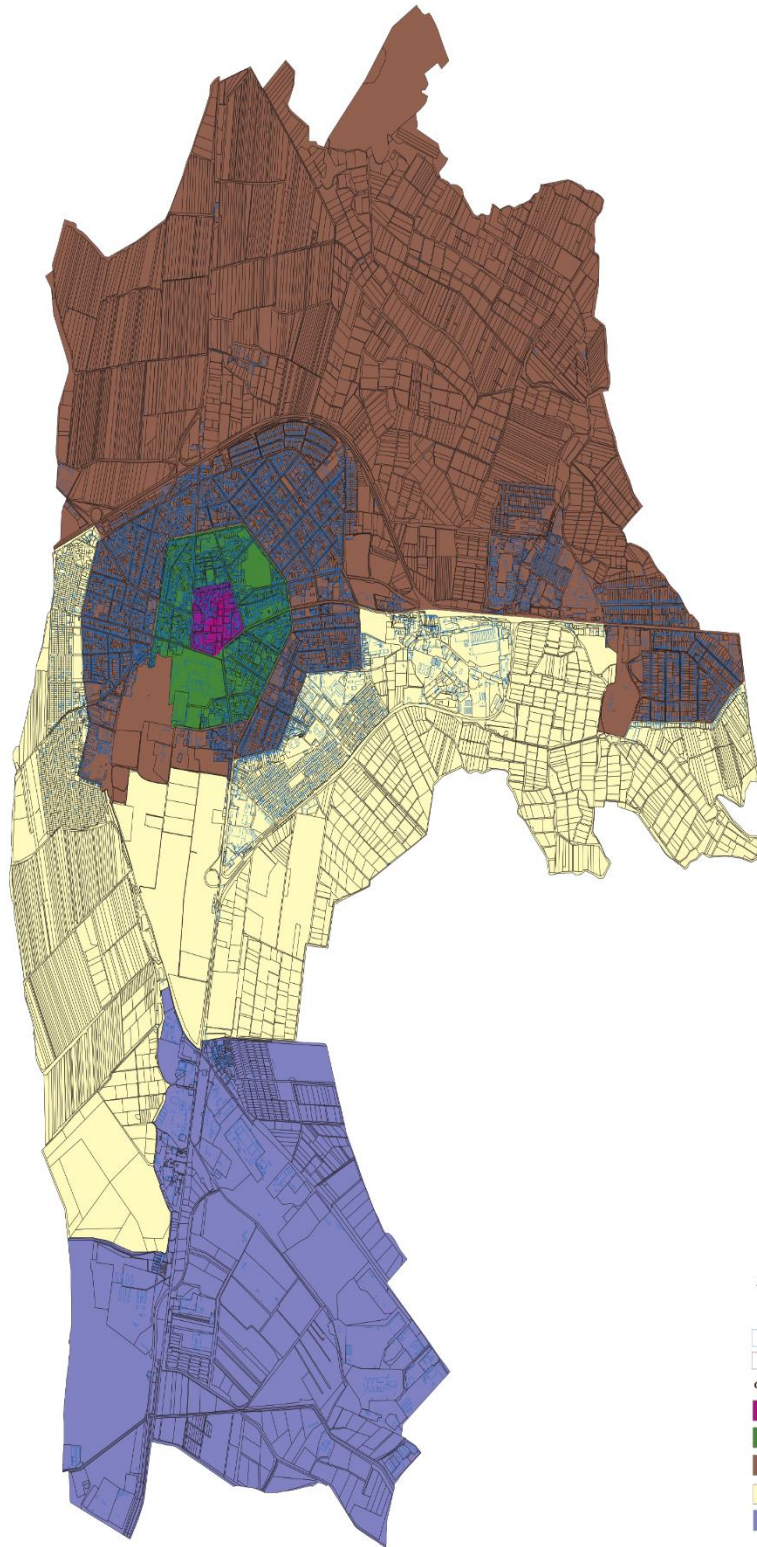


# Արմավիր քաղաքի տարածագնահատման գոտիներ

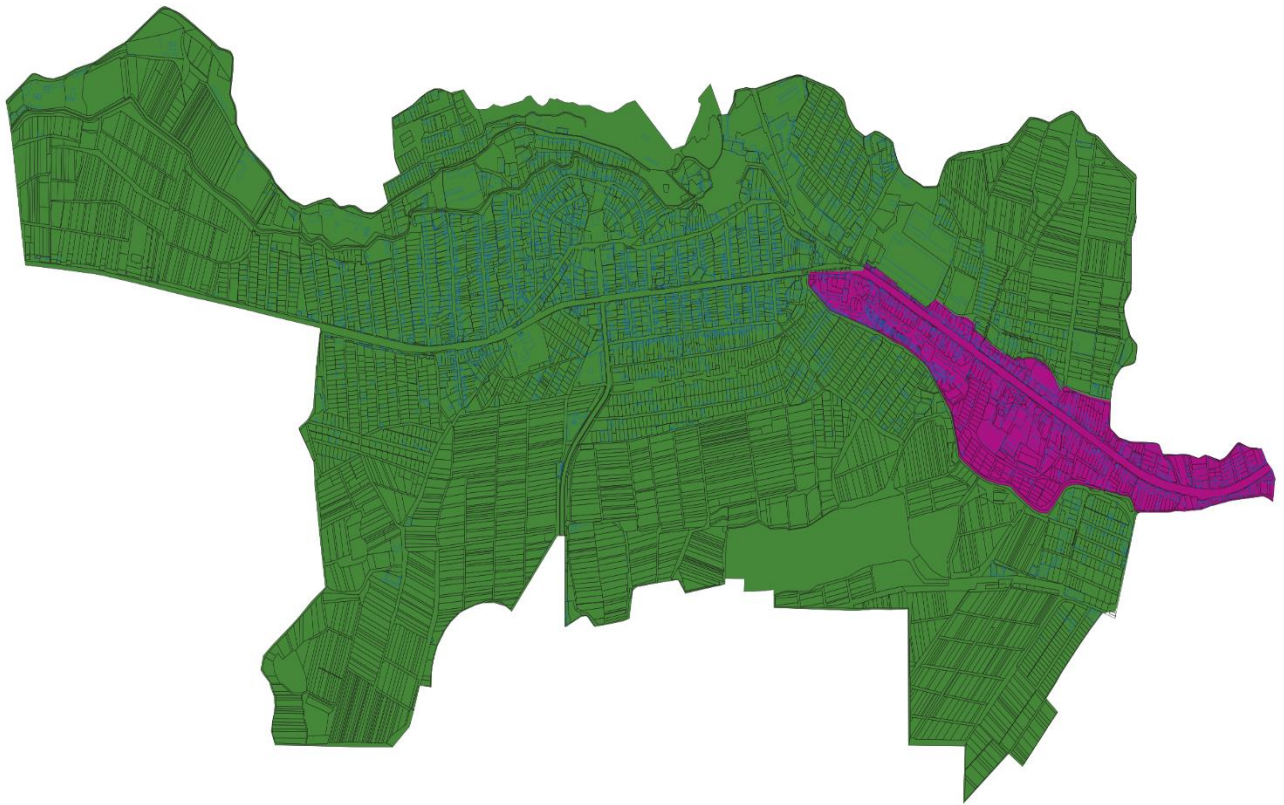




# Վաղարշապատ քաղաքի տարածագնահատման գոտիներ

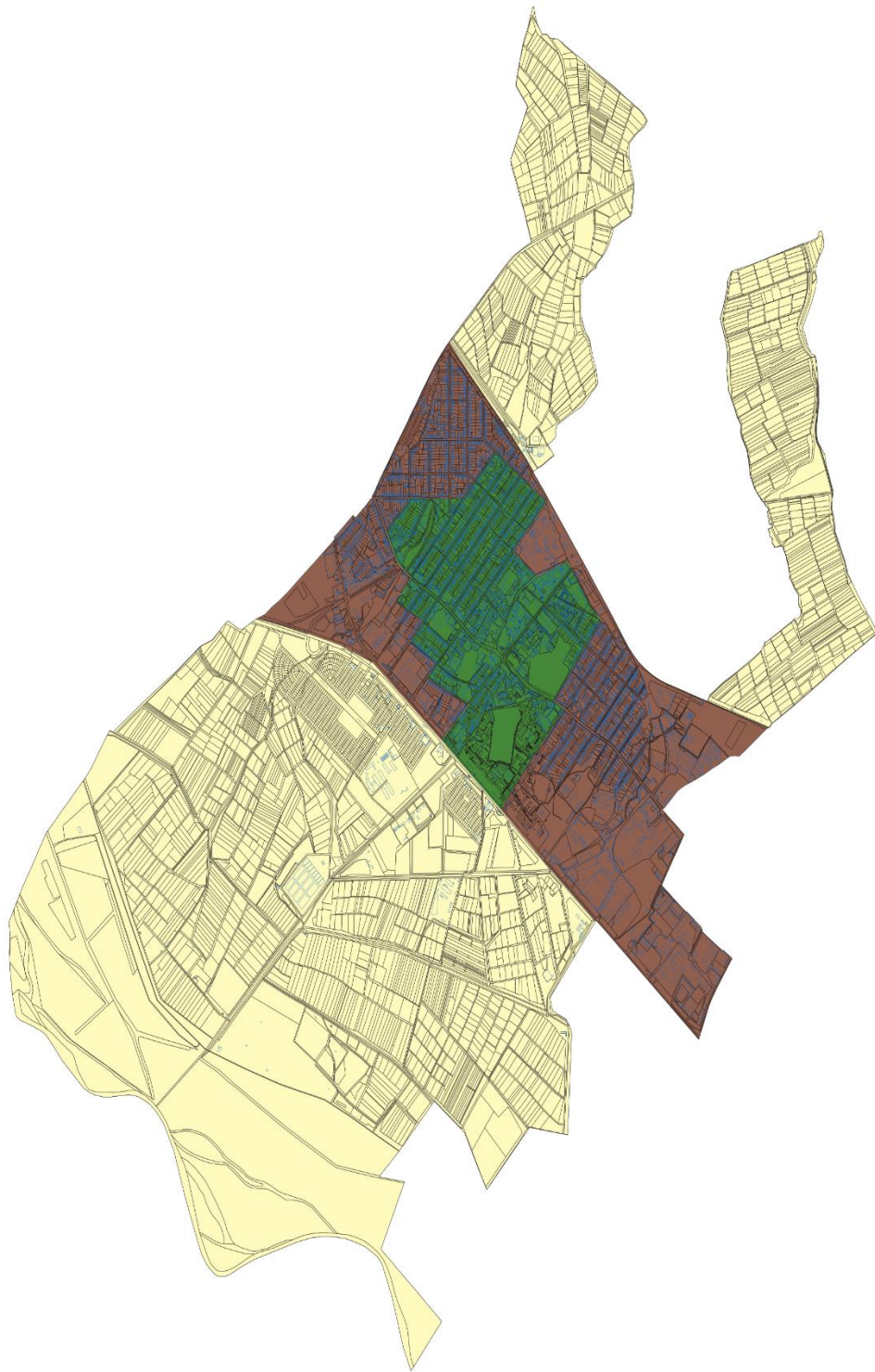


# Փարաբար գյուղի տարածագնահատման գոտիներ

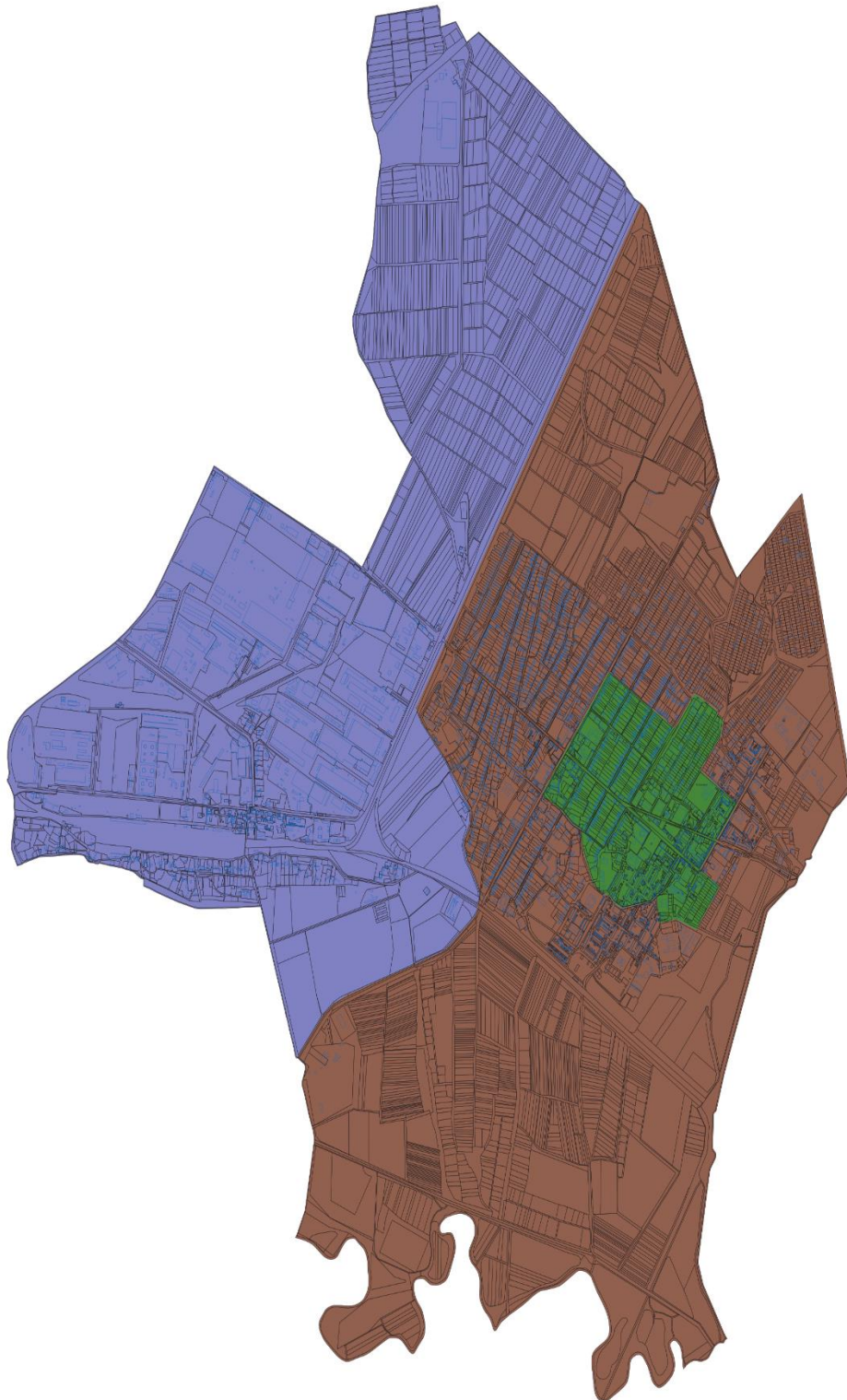


- Պայմանական նշաններ**
- Կորդինատներով նշված կետեր
  - Շենքեր և շինություններ
  - Հողատարած սահմաններ
- Գոտիականություն**
- 9
  - 10

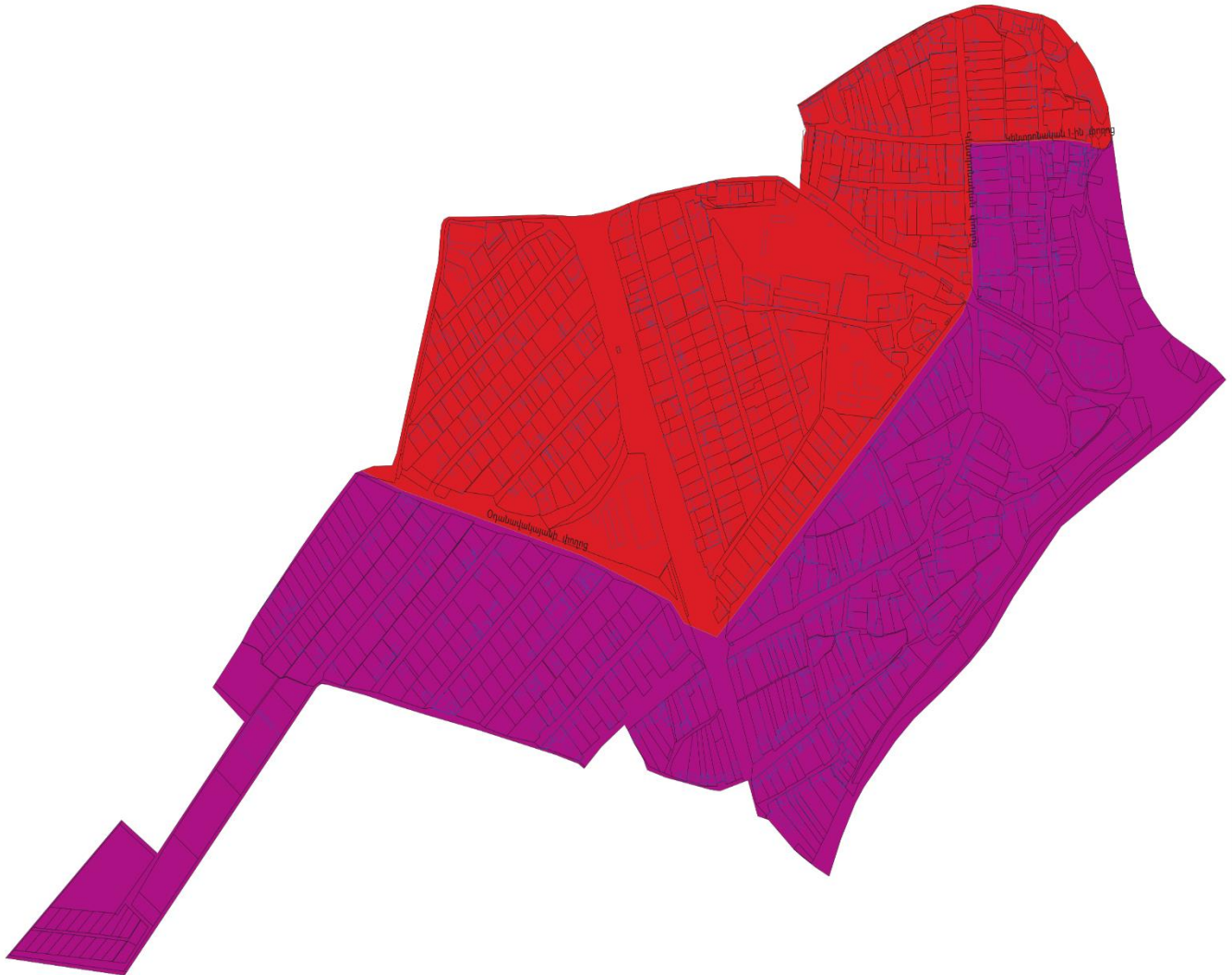
# Արտաշատ քաղաքի տարածագնահատման գոտիներ



# Մասիս քաղաքի տարածագնահատման գոտիներ

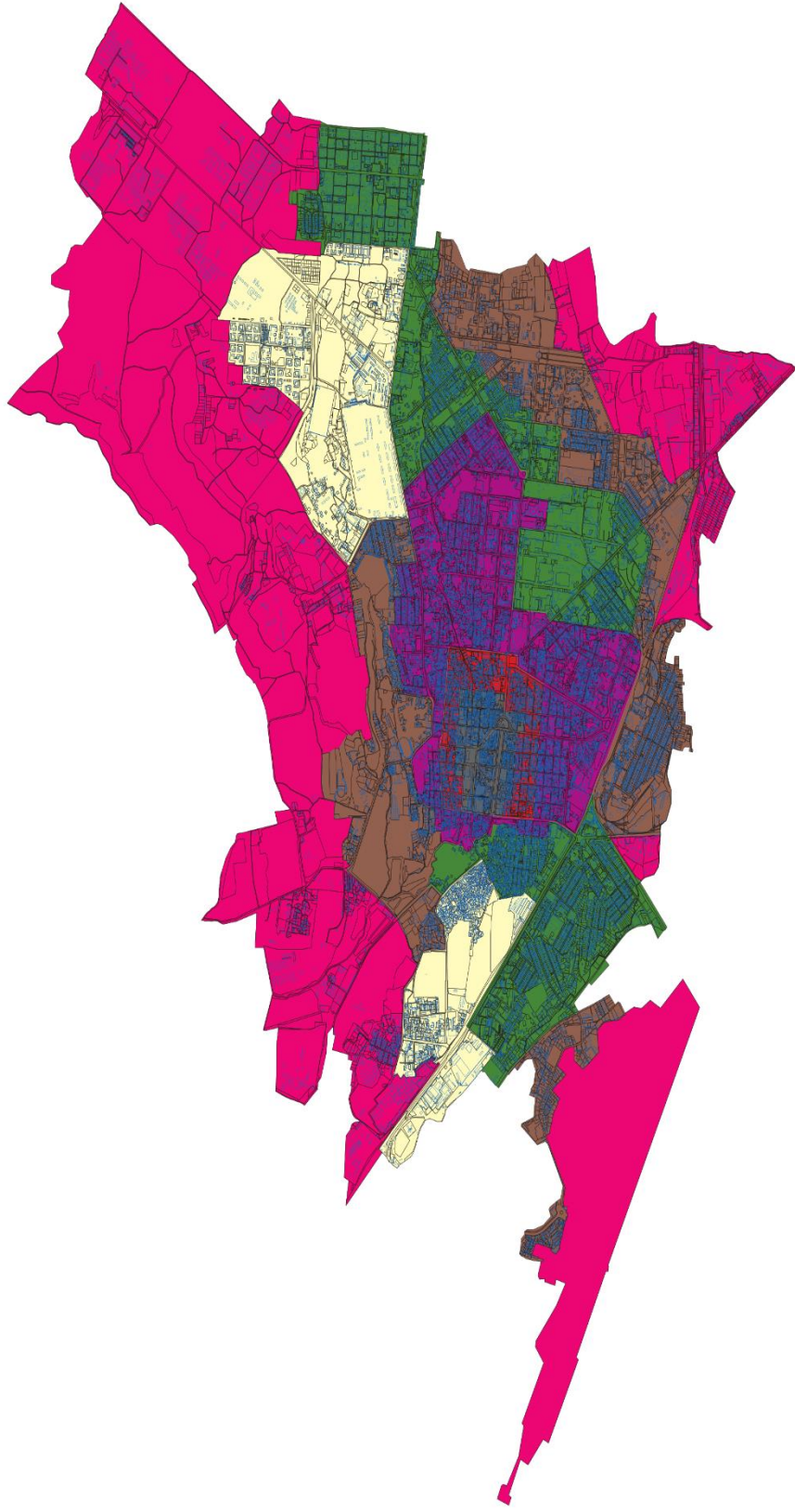


# Արգավանդ գյուղի տարածագնահատման գոտիներ



- Պայմանական նշաններ**
- Կտրվելուամտերով նշված կետեր
  - Շենքեր և շինություններ
  - Հողամասի սահմաններ
- Գոտիականություն**
- 8
  - 9

# Գյումրի քաղաքի տարածագնահատման գոտիներ



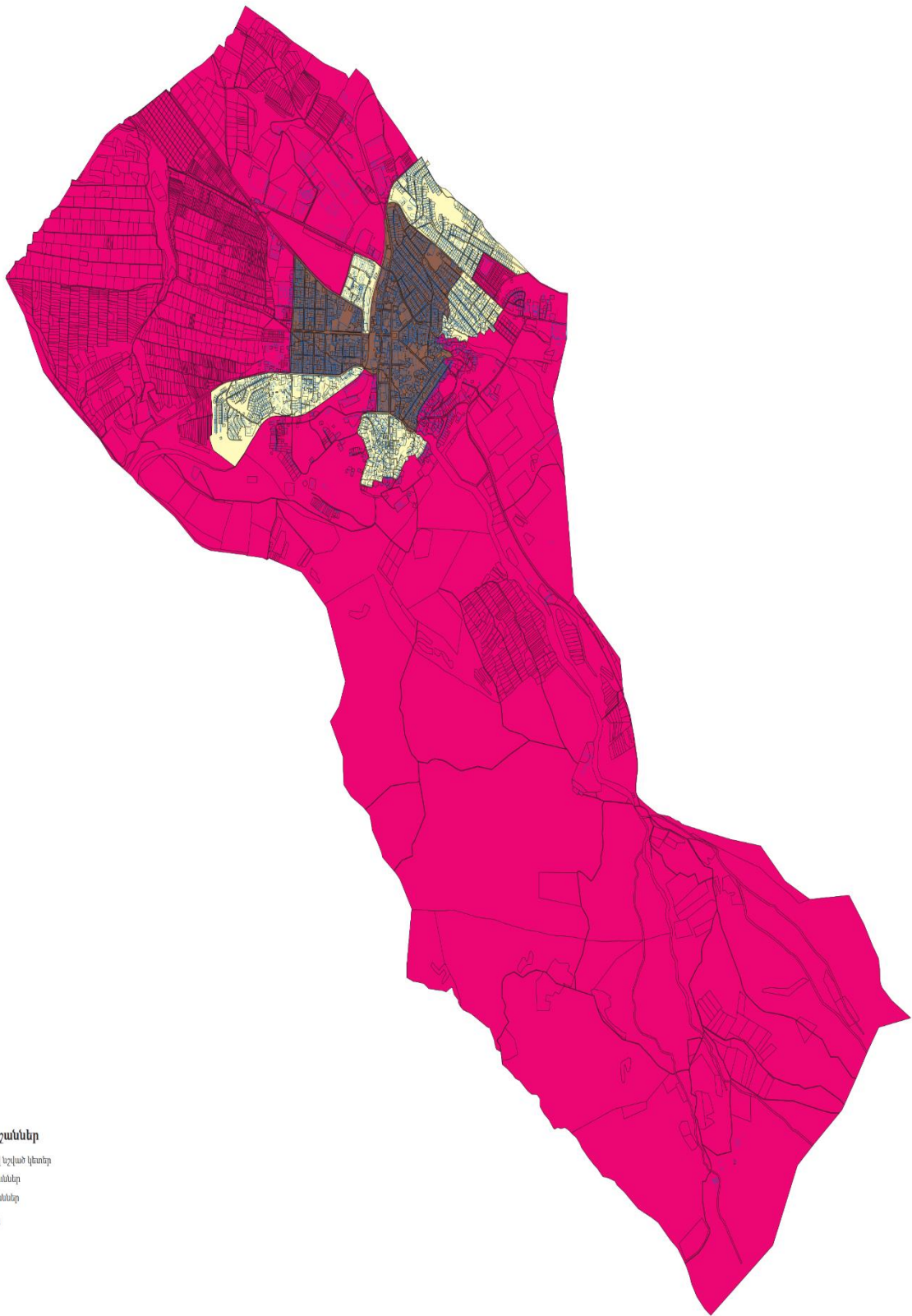
## Պայմանական նշաններ

- Կտրվածաբանական կետեր
- Շենքեր և շինություններ
- Հողամտի սահմաններ

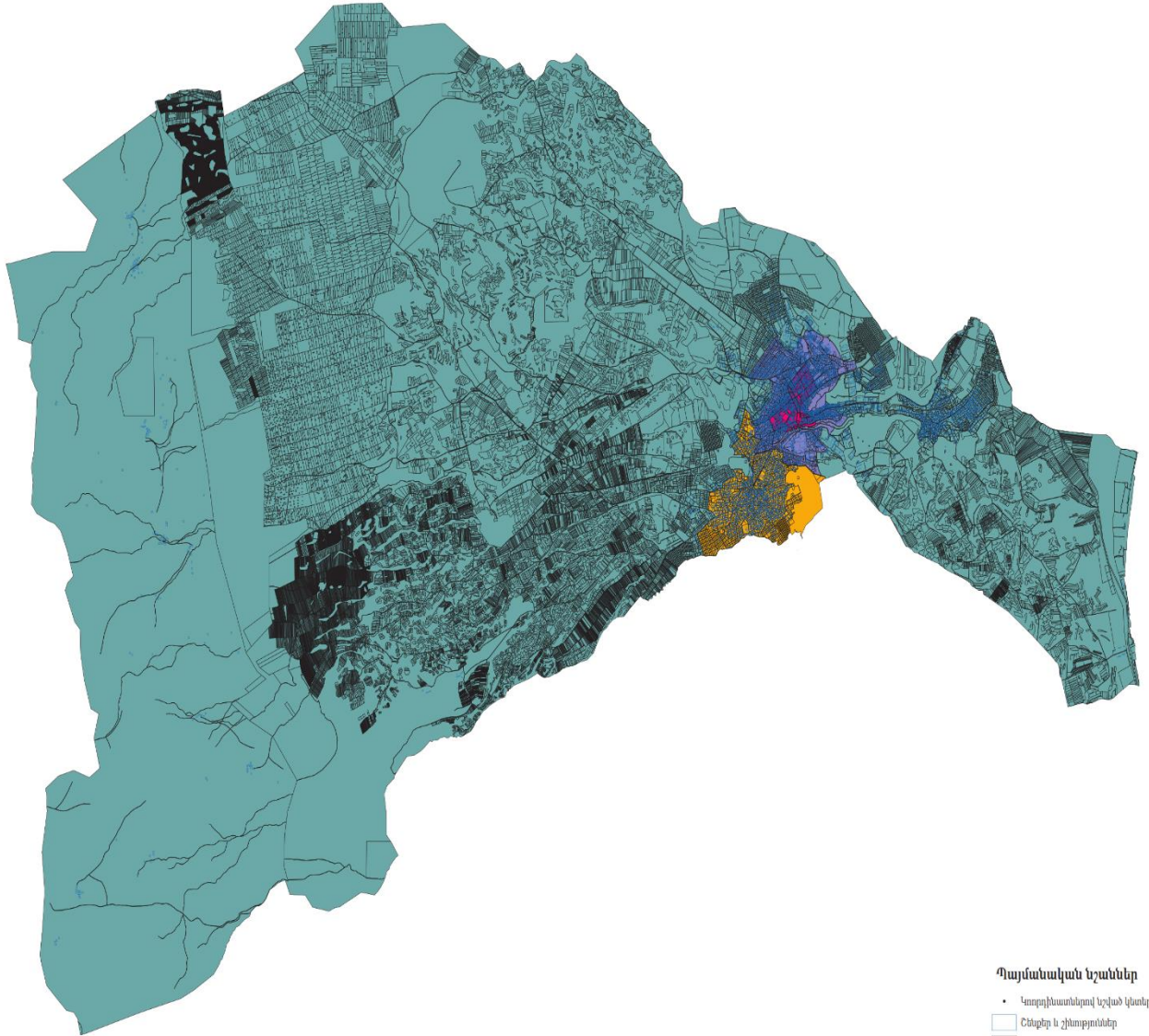
## Գոտիականություն

- 7
- 8
- 9
- 10
- 11
- 12
- 13

# Արթիկ քաղաքի տարածազնահատման գոտիներ



# Գավառ քաղաքի տարածազնահատման գոտիներ





# Սևան քաղաքի տարածազնահատման գոտիներ



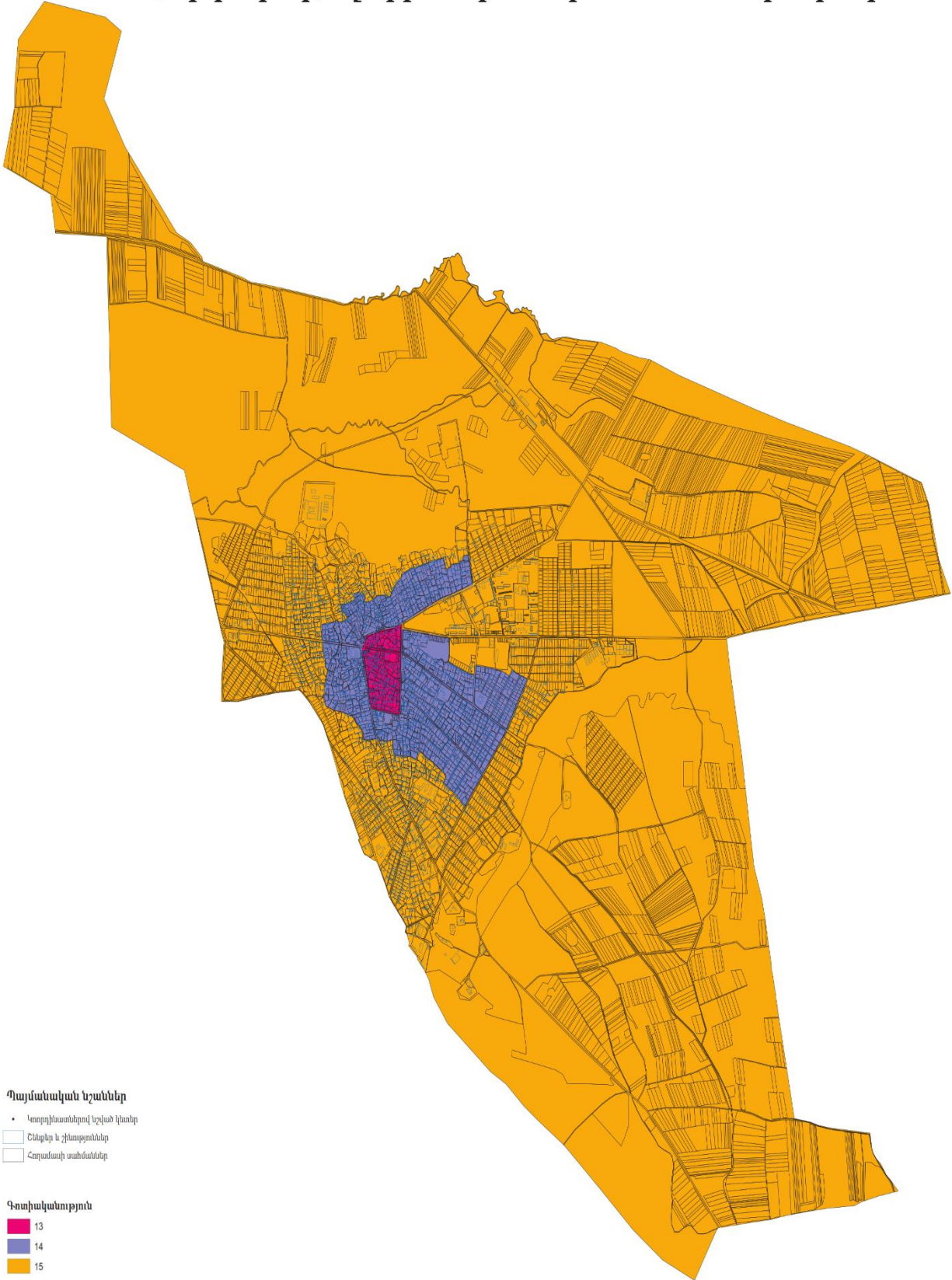
## Պայմանական նշաններ

- Կարգիչատեղով նշված կետեր
- Շենքեր և շինություններ
- Հողամասի սահմաններ

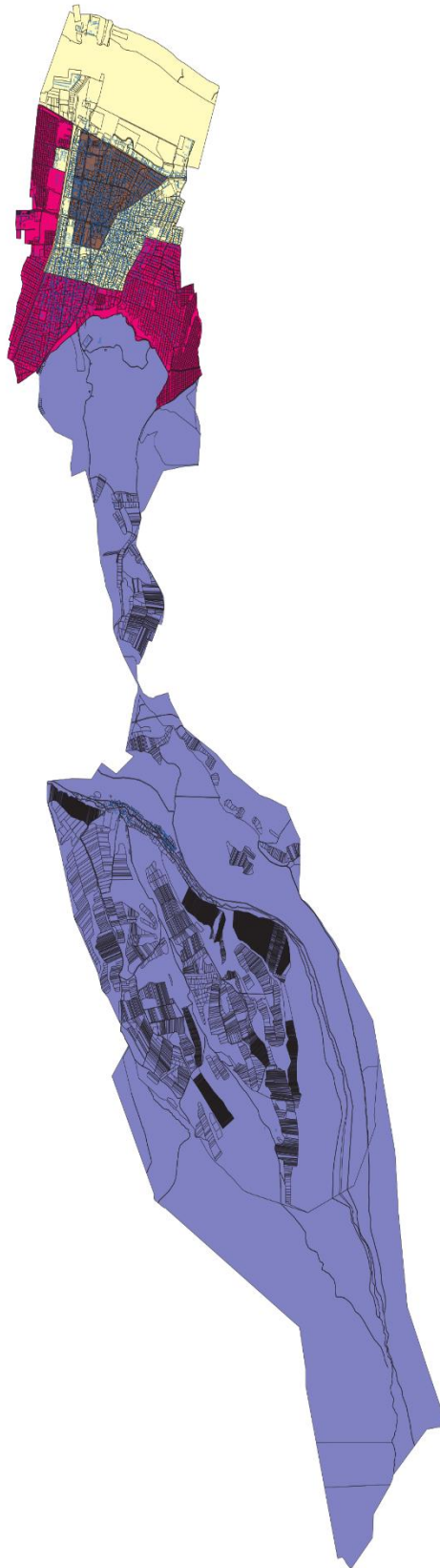
## Գոտիականություն

- 8
- 10
- 11
- 12
- 13

## Վարդենիս քաղաքի տարածազնահատման գոտիներ



# Մարտունի քաղաքի տարածագնահատման գոտիներ



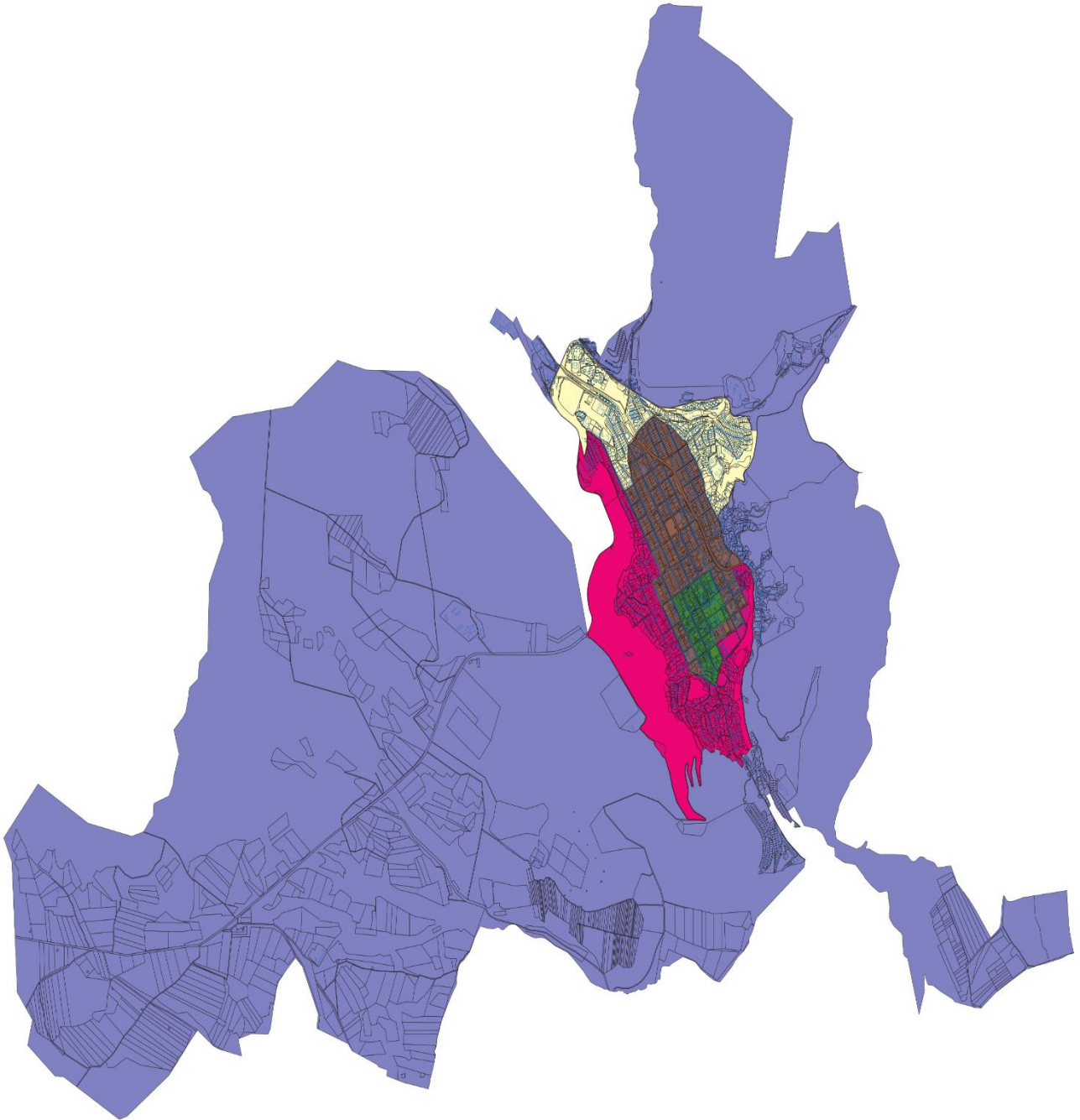
## Պայմանական նշաններ

- Կտրոշիկատներով կշված կետեր
- Շենքեր և շինություններ
- Հողամասի սահմաններ

## Գոտիականություն

- 11
- 12
- 13
- 14

# Գորիս քաղաքի տարածազնահատման գոտիներ



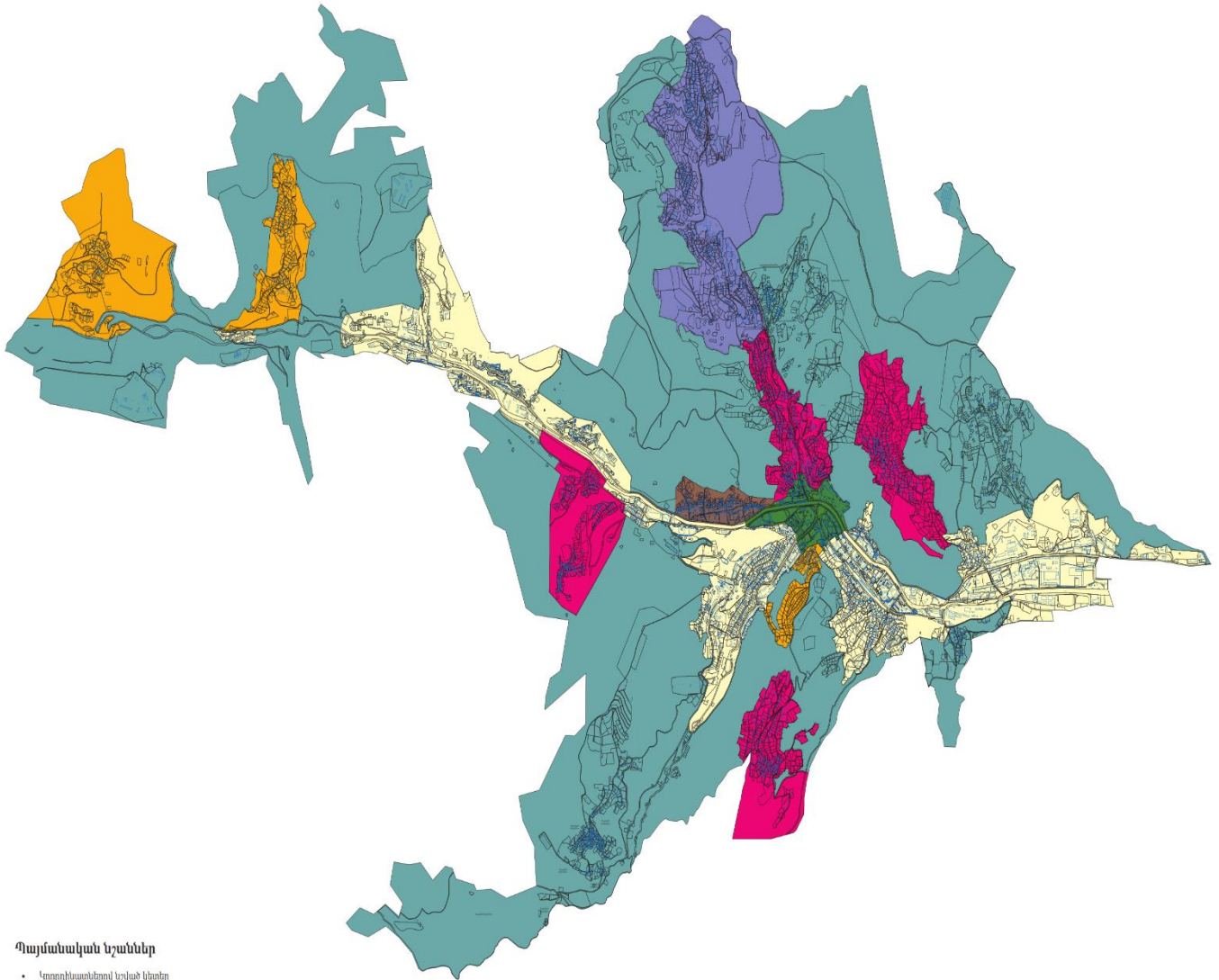
## Պայմանական նշաններ

- Կառուցվածքային նշաններ
- Շենքեր և շինություններ
- Հողատար սահմաններ

## Գոտիականություն

- 10
- 11
- 12
- 13
- 14

# Կապան քաղաքի տարածազնահատման գոտիներ



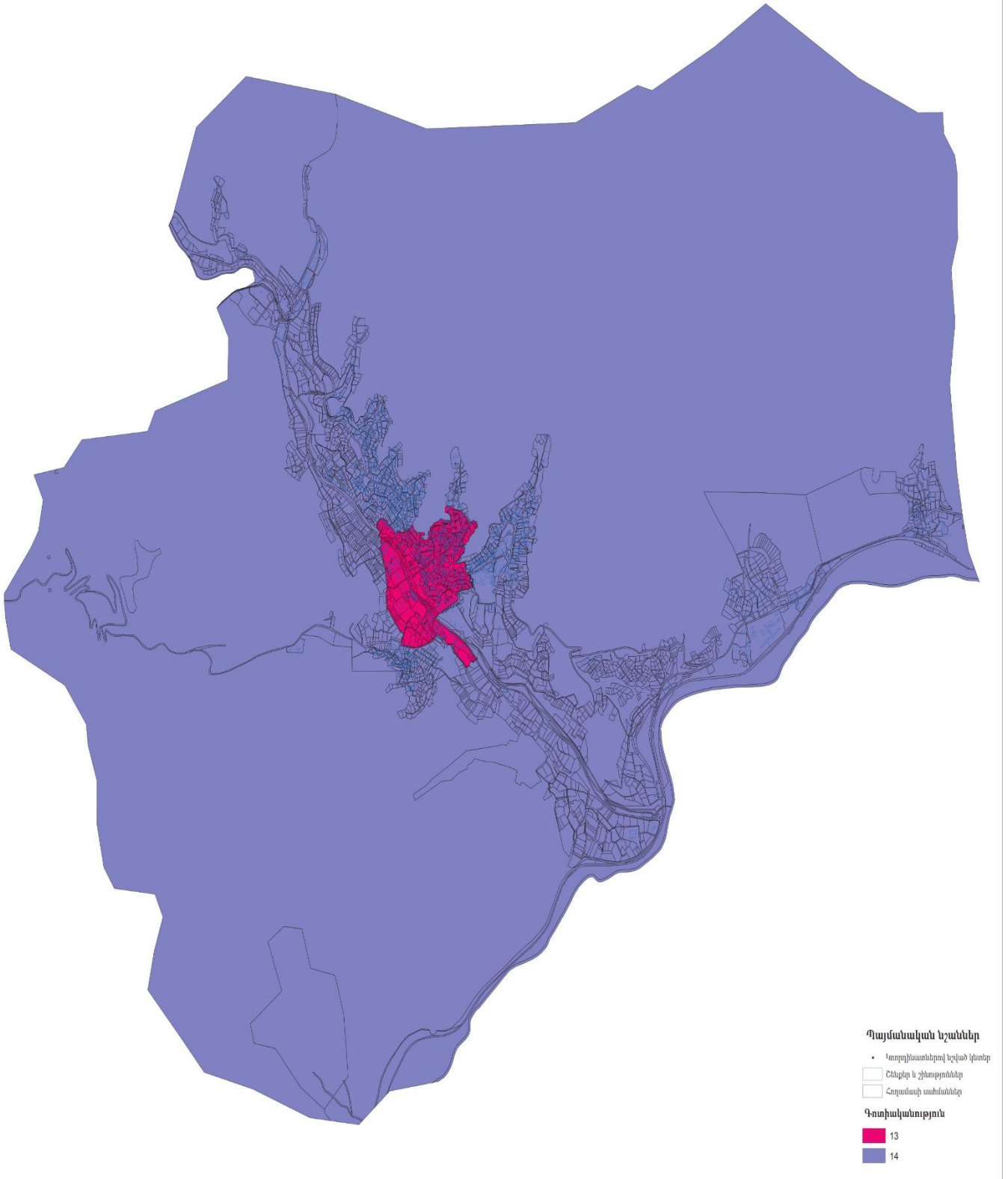
## Պայմանական նշաններ

- Կորդինատներով նշված կետեր
- Շենքեր և շինություններ
- Հողամասի սահմաններ

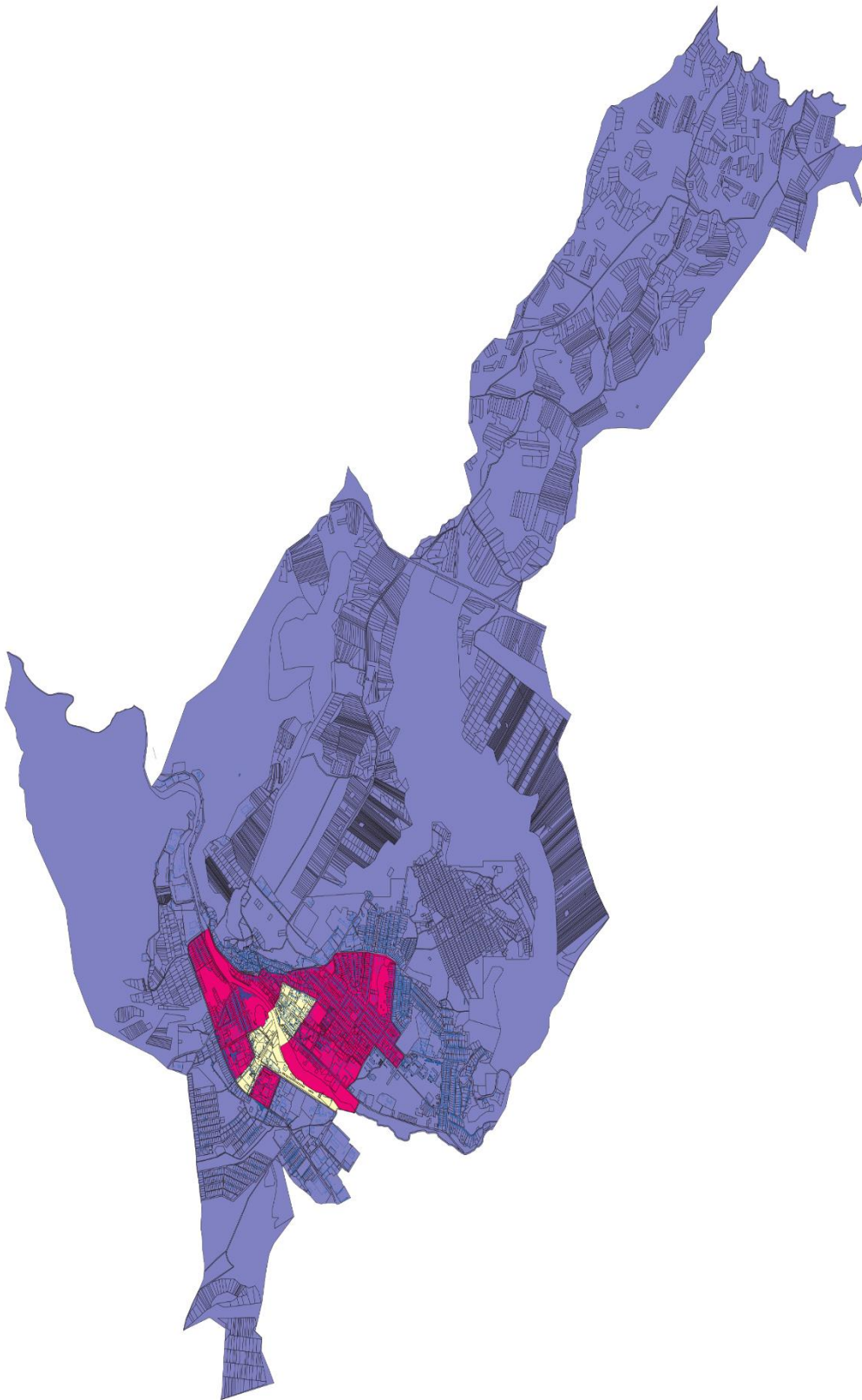
## Գոտիականություն

- 10
- 11
- 12
- 13
- 14

# Մեղրի քաղաքի տարածազնահատման գոտիներ

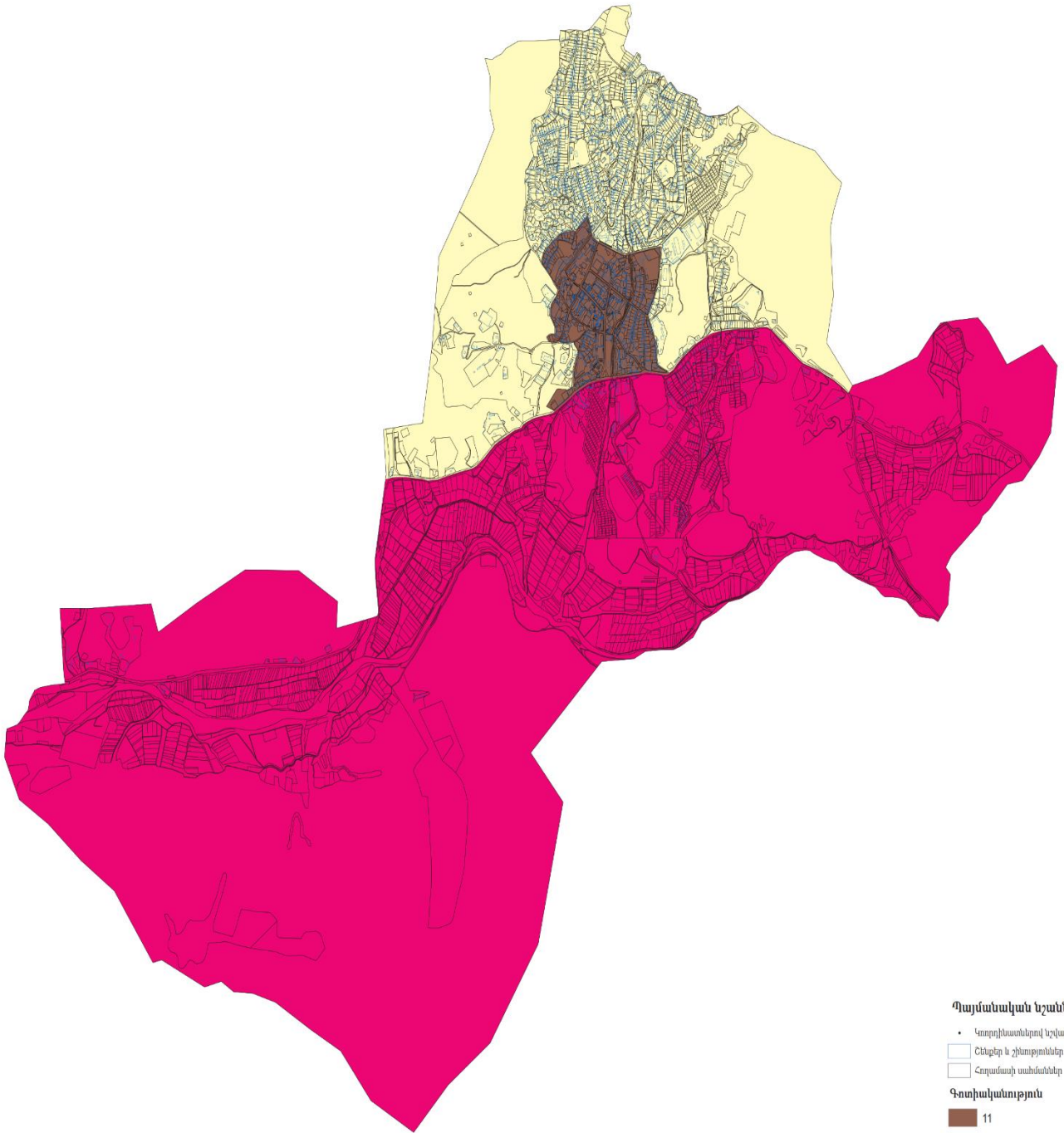


# Միսիան քաղաքի տարածազնահատման գոտիներ



- Պայմանական նշաններ**
- Կոորդինատներով նշված կետեր
  - Շենքեր և շինություններ
  - Հողամասի սահմաններ
- Գոտիականություն**
- 12
  - 13
  - 14

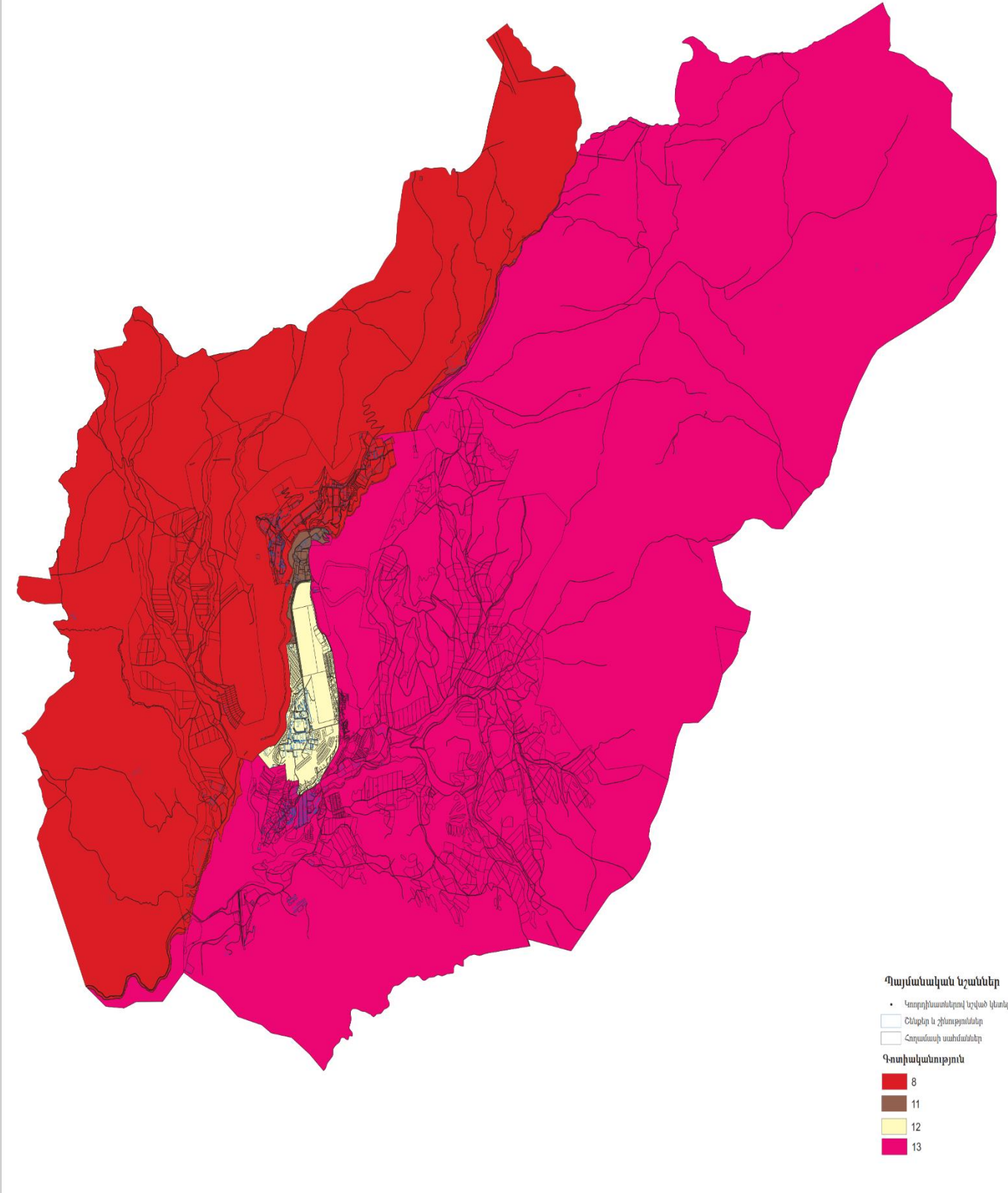
# Եղեգնաձոր քաղաքի տարածագնահատման գոտիներ



- Պայմանական նշաններ**
- Կոորդինատներով նշված կետեր
  - Շենքեր և շինություններ
  - Հողամասի սահմաններ
- Գոտիականություն**
- 11
  - 12
  - 13



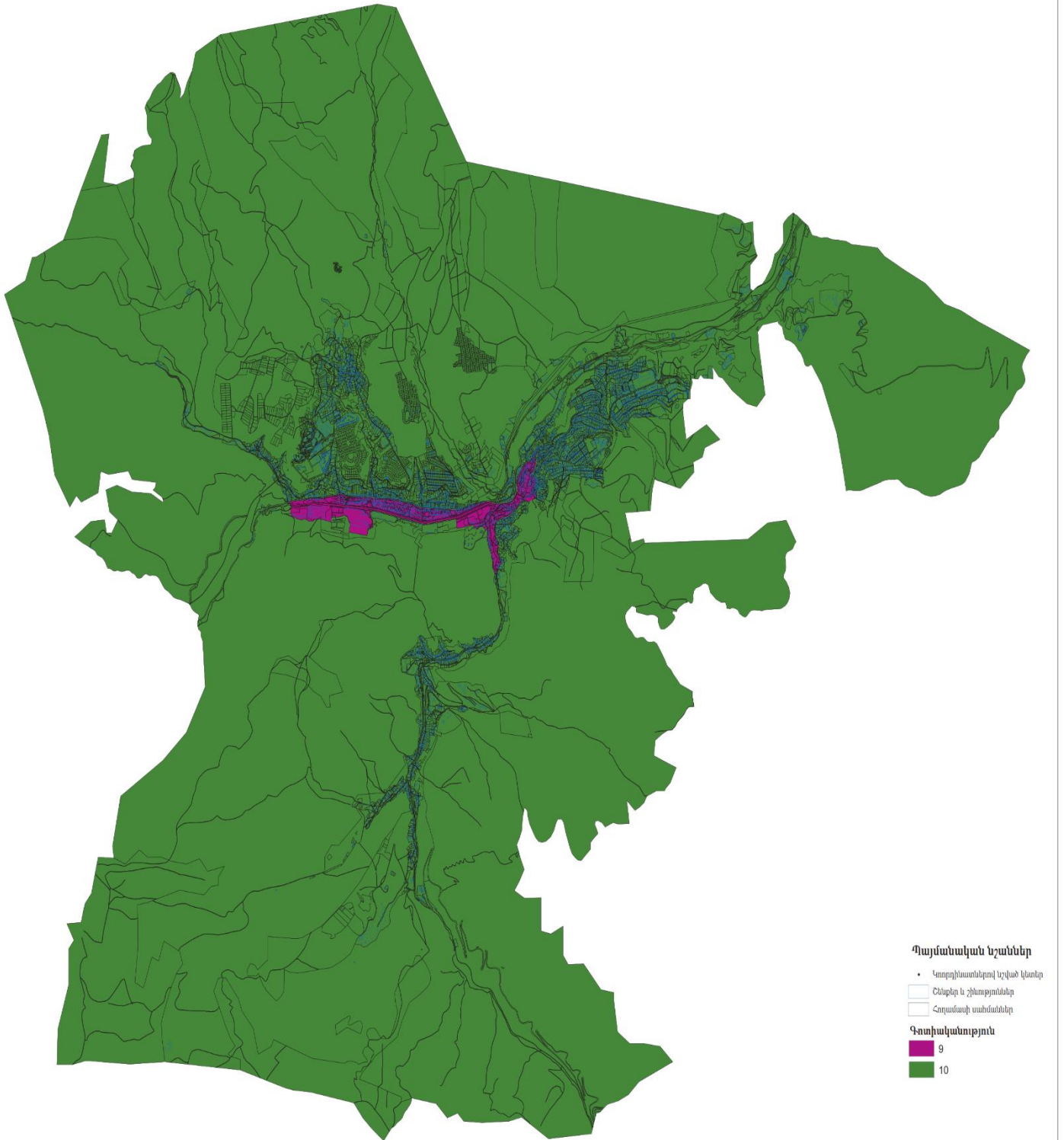
## Ջերմուկ քաղաքի տարածագնահատման գոտիներ



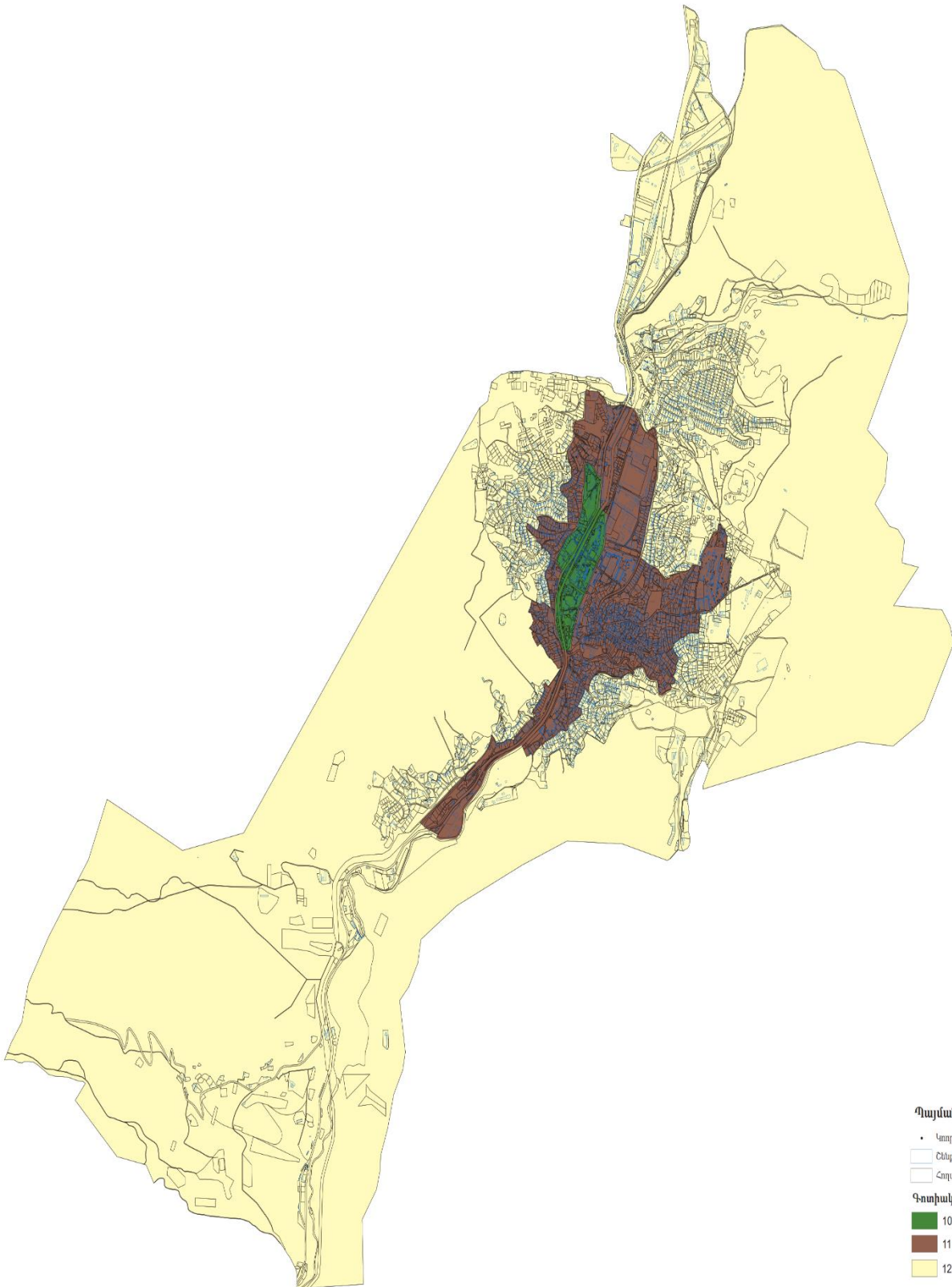
# Արենի գյուղի տարածազնահատման գոտիներ



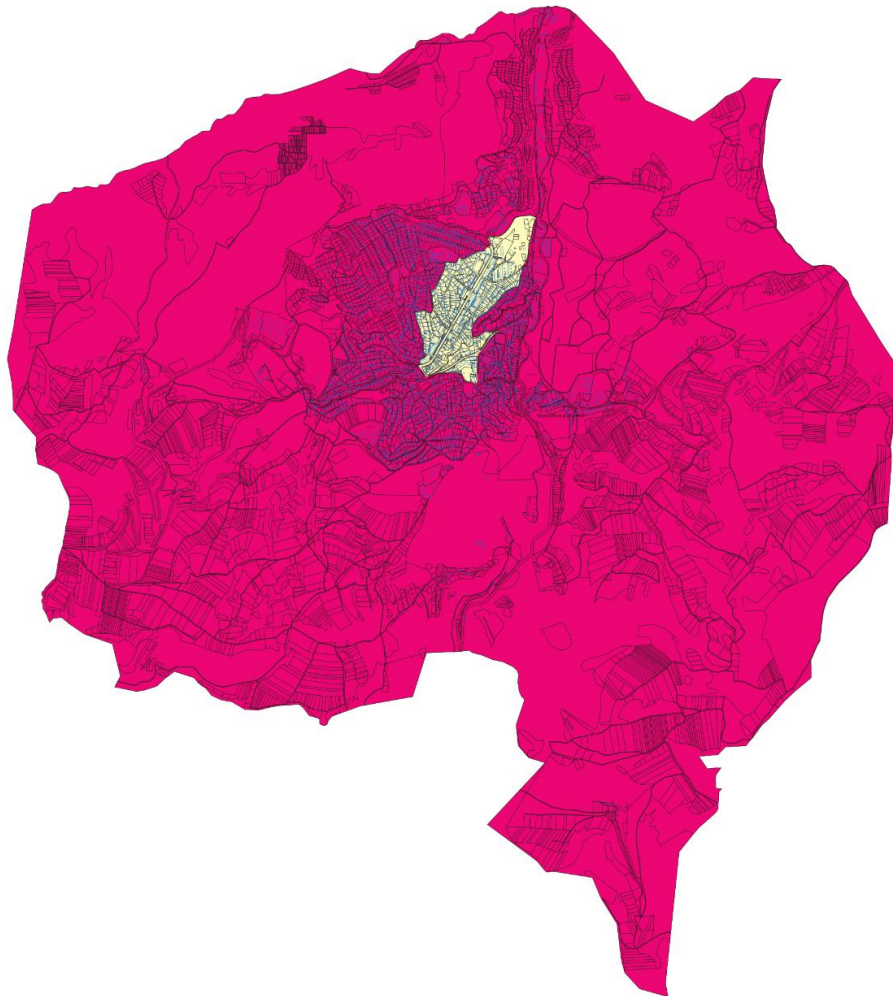
## Դիլիջան քաղաքի տարածազնահատման գոտիներ



## Իջևան քաղաքի տարածագնահատման գոտիներ



## Բերդ քաղաքի տարածազնահատման գոտիներ



- Պայմանական նշաններ**
- Կառուցվածքով նշված կետեր
  - Հենգեր և շինություններ
  - Հողատարի սահմաններ
- Գոտիականություն**
- 12
  - 13

ՀԱՅԱՍՏԱՆԻ ՀԱՆՐԱՊԵՏՈՒԹՅԱՆ  
ՎԱՐՉԱՊԵՏԻ ԱՇԽԱՏԱԿԱԶՄԻ  
ՂԵԿԱՎԱՐ

Է. ԱՂԱԶԱՆՅԱՆ